MINISTERSTVO
ŽIVOTNÉHO PROSTREDIA
SLOVENSKEJ REPUBLIKY

Implementácia smernice Európskeho parlamentu a Rady 2007/60/ES
z 23. októbra 2007
o hodnotení a manažmente povodňových rizík

Plán manažmentu povodňového rizika v čiastkovom povodí Bodrogu – aktualizácia 2021

Prílohy



December 2021

OBSAH

Príloha I.	Územno-správne jednotky v čiastkovom povodí Bodrogu	3
Príloha II.	Závery predbežného hodnotenia povodňového rizika	4
Príloha III.	Závery o povodňových rizikách vyplývajúce z máp povodňového ohrozenia a máp povodňového rizika	12
Príloha IV.	Prehľad príčin a následkov povodní	14
Príloha V.	Súhrn všetkých navrhovaných preventívnych opatrení k jednotlivým geografickým oblastiam, v ktorých bola v rámci predbežného hodnotenia povodňového rizika identifikovaná existencia významného povodňového rizika alebo jeho pravdepodobný výskyt	59
Príloha VI.	Prehľad povodňových škôd	70
Príloha VII.	Hodnotenie pokroku pri dosahovaní cieľov plánov manažmentu povodňového rizika – realizácia opatrení	71
Príloha VIII.	Zobrazenie zmien geografických oblastí prijatých od uverejnenia predchádzajúceho pmpr	73
Príloha IX.	Vodné útvary v geografických oblastiach pre čiastkové povodie Bodrog	74

PRÍLOHA I. ÚZEMNO-SPRÁVNE JEDNOTKY V ČIASTKOVOM POVODÍ BODROGU

Číslo hydrologického poradia	Kraj	Okres
4-30	Prešovský	Bardejov
		Humenné
		Medzilaborce
		Prešov
		Snina
		Stropkov
		Svidník
		Vranov nad Topľou
	Košický	Košice – okolie
		Michalovce
		Sobrance
		Trebišov

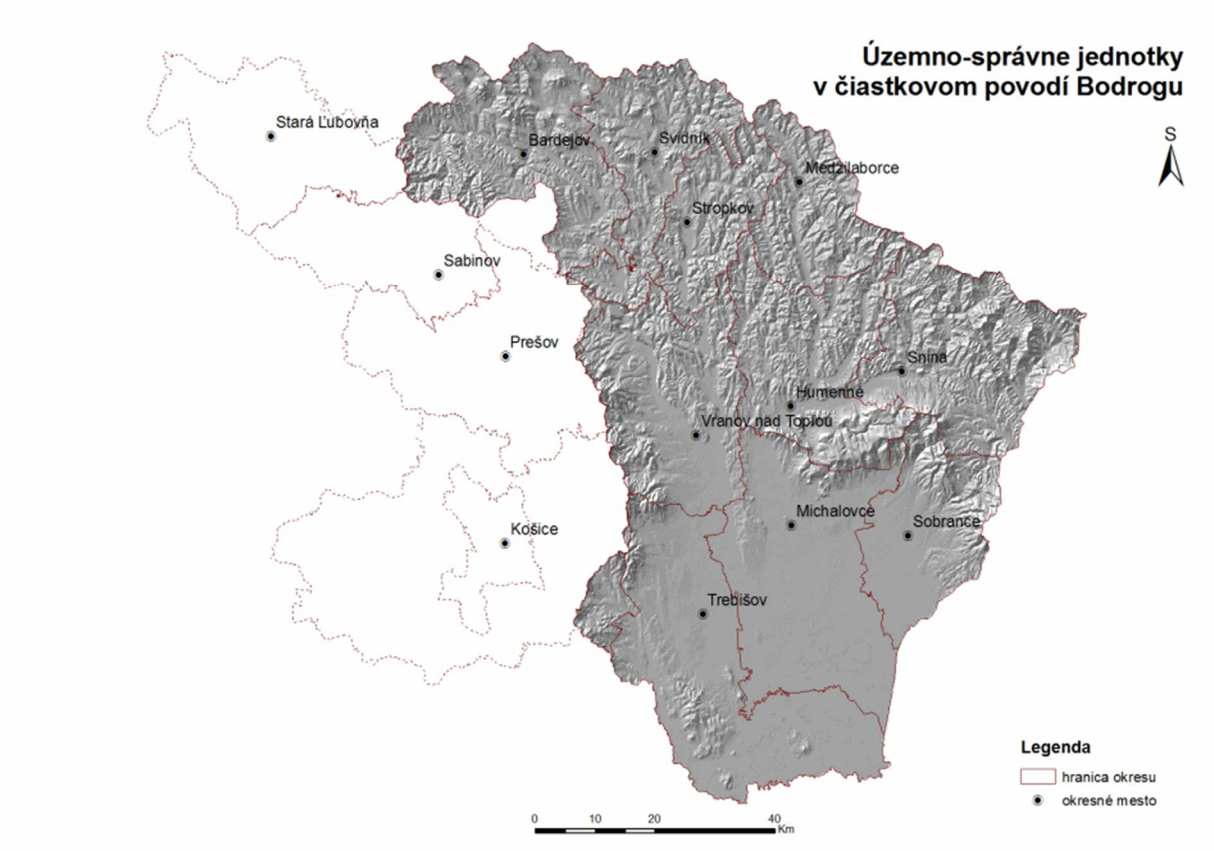

PRÍLOHA II. ZÁVERY PREDBEŽNÉHO HODNOTENIA POVODŇOVÉHO RIZIKA

Úseky vodných tokov s existujúcim potenciálne významným povodňovým rizikom v čiastkovom povodí Bodrogu

Kód geografickej oblasti	Údaje o vodnom toku/úseku vodného toku			Lokalita		
	Názov vodného toku	ID vodného toku	dĺžka [km]	Kraj	Okres	Obec
SKB002FD	Uh	4-30-06-360	5,5	Košický	Sobrance	Lekárovce
SKB003FD	Cirocha	4-30-03-1215	1,4	Prešovský	Snina	Belá nad Cirochou
SKB003FD	Cirocha	4-30-03-1215	7,8	Prešovský	Snina	Dlhé nad Cirochou
SKB003FD	Cirocha	4-30-03-1215	5,0	Prešovský	Snina	Snina
SKB003FD	Pčolinka	4-30-03-1395	3,0	Prešovský	Snina	Snina
SKB004FD	Pčolinka	4-30-03-1395	4,7	Prešovský	Snina	Pčoliné
SKB005FD	Udava	4-30-03-1895	2,9	Prešovský	Humenné	Nižná Jablonka
SKB005FD	Udava	4-30-03-1895	2,8	Prešovský	Snina	Osadné
SKB007FD	Ublianka	4-30-05-3091	5,5	Prešovský	Snina	Ubľa
SKB008FD	kanál Veľké Revištia-Bežovce	4-30-06-614	3,3	Košický	Sobrance	Bežovce
SKB008FD	kanál Veľké Revištia-Bežovce	4-30-06-446	2,6	Košický	Sobrance	Nižná Rybnica
SKB008FD	kanál Veľké Revištia-Bežovce	4-30-06-614	2,9	Košický	Sobrance	Sobrance
SKB008FD	Sobranecký potok	4-30-06-643	3,6	Košický	Sobrance	Horňa
SKB008FD	Sobranecký potok	4-30-06-643	3,7	Košický	Sobrance	Choňkovce
SKB008FD	Sobranecký potok	4-30-06-643	3,4	Košický	Sobrance	Sobrance
SKB012FD	Ondava	4-30-08,10-387	4,0	Košický	Trebišov	Hraň
SKB012FD	Ondava	4-30-08,10-387	4,8	Košický	Michalovce	Malčice
SKB012FD	Ondava	4-30-08,10-387	3,1	Košický	Michalovce	Oborín
SKB012FD	Ondava	4-30-08,10-387	1,6	Košický	Trebišov	Sirník
SKB013FD	Ondavka	4-30-08-2660	2,2	Prešovský	Humenné	Hudcovce
SKB013FD	Ondavka	4-30-08-2642	3,3	Prešovský	Humenné	Myslina
SKB013FD	Ondavka	4-30-08-2642	4,0	Prešovský	Humenné	Ohradzany
SKB013FD	Ondavka	4-30-08-2642	3,3	Prešovský	Humenné	Slovenská Volová
SKB013FD	Ondavka	4-30-08-2642	3,8	Prešovský	Humenné	Turcovce
SKB014FD	Oľka	4-30-08-2831	4,1	Prešovský	Vranov nad Topľou	Žalobín
SKB015FD	Oľka	4-30-08-2831	2,2	Prešovský	Vranov nad Topľou	Girovce
SKB015FD	Oľka	4-30-08-2831	5,1	Prešovský	Humenné	Košarovce
SKB015FD	Oľka	4-30-08-2831	5,5	Prešovský	Humenné	Pakostov
SKB015FD	Oľka	4-30-08-2831	1,7	Prešovský	Humenné	Ruská Kajňa
SKB015FD	Sitnička	4-30-08-2972	3,2	Prešovský	Humenné	Nižná Sitnica

Kód geografickej oblasti	Údaje o vodnom toku/úseku vodného toku			Lokalita		
	Názov vodného toku	ID vodného toku	dĺžka [km]	Kraj	Okres	Obec
SKB015FD	Sitnička	4-30-08-2972	5,1	Prešovský	Humenné	Ruská Poruba
SKB015FD	Sitnička	4-30-08-2972	2,7	Prešovský	Humenné	Závada
SKB016FD	Ondava	4-30-08,10-387	2,8	Prešovský	Svidník	Cigla
SKB016FD	Ondava	4-30-08,10-387	4,1	Prešovský	Bardejov	Mikulášová
SKB016FD	Ondava	4-30-08,10-387	1,5	Prešovský	Bardejov	Nižná Polianka
SKB016FD	Ondava	4-30-08,10-387	3,1	Prešovský	Bardejov	Varadka
SKB017FD	Chotčianka	4-30-08-3581	3,7	Prešovský	Stropkov	Bukovce
SKB017FD	Chotčianka	4-30-08-3581	4,8	Prešovský	Stropkov	Chotča
SKB017FD	Chotčianka	4-30-08-3581	3,1	Prešovský	Stropkov	Stropkov
SKB017FD	Ladomirka	4-30-08-3906	3,2	Prešovský	Svidník	Hunkovce
SKB017FD	Ladomirka	4-30-08-3906	1,9	Prešovský	Svidník	Krajná Poľana
SKB017FD	Ladomirka	4-30-08-3906	6,2	Prešovský	Svidník	Ladomirová
SKB017FD	Ladomirka	4-30-08-3906	3,7	Prešovský	Svidník	Svidník
SKB017FD	Ondava	4-30-08,10-387	4,2	Prešovský	Stropkov	Stropkov
SKB017FD	Ondava	4-30-08,10-387	2,3	Prešovský	Stropkov	Tisinec
SKB020FD	Javorník	4-30-09-1475	1,3	Prešovský	Svidník	Kurimka
SKB022FD	Radomka	4-30-09-1098	6,6	Prešovský	Svidník	Giraltovce
SKB022FD	Radomka	4-30-09-1098	4,2	Prešovský	Svidník	Matovce
SKB022FD	Radomka	4-30-09-1098	3,3	Prešovský	Svidník	Okrúhle
SKB022FD	Radomka	4-30-09-1098	2,7	Prešovský	Svidník	Radoma
SKB022FD	Radomka	4-30-09-1098	1,1	Prešovský	Svidník	Šarišský Štiavnik
SKB022FD	Šandrov potok	4-30-09-1077	0,4	Prešovský	Svidník	Mičakovce
SKB022FD	Topľa	4-30-09-680	3,2	Prešovský	Svidník	Giraltovce
SKB022FD	Topľa	4-30-09-680	2,2	Prešovský	Svidník	Lužany pri Topli
SKB022FD	Topľa	4-30-09-680	2,5	Prešovský	Svidník	Mičakovce
SKB022FD	Topľa	4-30-09-680	4,7	Prešovský	Svidník	Železník
SKB023FD	Lomnica	4-30-09-786	4,0	Prešovský	Vranov nad Topľou	Vechec
SKB023FD	Lomnica	4-30-09-786	2,8	Prešovský	Vranov nad Topľou	Vranov nad Topľou
SKB023FD	Topľa	4-30-09-680	2,9	Prešovský	Vranov nad Topľou	Čaklov
SKB023FD	Topľa	4-30-09-680	5,5	Prešovský	Vranov nad Topľou	Jastrabie nad Topľou
SKB023FD	Topľa	4-30-09-680	2,5	Prešovský	Vranov nad Topľou	Nižný Kručov
SKB023FD	Topľa	4-30-09-680	8,4	Prešovský	Vranov nad Topľou	Vranov nad Topľou
SKB025FD	Trnávka	4-30-10-391	5,3	Košický	Trebišov	Hraň
SKB025FD	Trnávka	4-30-10-391	2,2	Košický	Trebišov	Hriadky

Kód geografickej oblasti	Údaje o vodnom toku/úseku vodného toku			Lokalita		
	Názov vodného toku	ID vodného toku	dĺžka [km]	Kraj	Okres	Obec
SKB025FD	Trnávka	4-30-10-391	6,3	Košický	Trebišov	Sečovce
SKB025FD	Trnávka	4-30-10-391	8,9	Košický	Trebišov	Trebišov
SKB025FD	Trnávka	4-30-10-391	2,3	Košický	Trebišov	Vojčice
SKB025FD	Trnávka	4-30-10-391	3,2	Košický	Trebišov	Zemplínske Hradište
SKB026FD	Roňava	4-30-11-52	5,2	Košický	Trebišov	Čerhov
SKB026FD	Roňava	4-30-11-52	4,2	Košický	Trebišov	Kuzmice
SKB026FD	Roňava	4-30-11-52	2,3	Košický	Trebišov	Michaľany
SKB026FD	Roňava	4-30-11-52	6,8	Košický	Košice - okolie	Slanské Nové Mesto
SKB026FD	Roňava	4-30-11-52	2,2	Košický	Trebišov	Slivník
SKB026FD	Roňava	4-30-11-52	6,5	Košický	Trebišov	Slovenské Nové Mesto
SKB026FD	Terebľa	4-30-11-115	3,2	Košický	Košice - okolie	Kalša
SKB026FD	Terebľa	4-30-11-115	3,6	Košický	Trebišov	Slivník
SKB027FD	Laborec	4-30-03,04,07-108	6,8	Prešovský	Humenné	Humenné
SKB027FD	Laborec	4-30-03,04,07-108	1,8	Prešovský	Humenné	Kochanovce
SKB027FD	Laborec	4-30-03,04,07-108	2,0	Prešovský	Humenné	Lackovce
SKB027FD	Laborec	4-30-03,04,07-108	4,6	Košický	Michalovce	Strážske
SKB027FD	Laborec	4-30-03,04,07-108	2,4	Prešovský	Humenné	Udavské
SKB027FD	Udava	4-30-03-1895	4,6	Prešovský	Humenné	Udavské
SKB027FD	Udava	4-30-03-1895	3,0	Prešovský	Humenné	Vyšný Hrušov
SKB028FD	Laborec	4-30-03,04,07-108	7,4	Prešovský	Medzilaborce	Čabiny
SKB028FD	Laborec	4-30-03,04,07-108	4,5	Prešovský	Medzilaborce	Čertižné
SKB028FD	Laborec	4-30-03,04,07-108	4,8	Prešovský	Medzilaborce	Habura
SKB028FD	Laborec	4-30-03,04,07-108	4,7	Prešovský	Medzilaborce	Krásny Brod
SKB028FD	Laborec	4-30-03,04,07-108	7,9	Prešovský	Medzilaborce	Medzilaborce
SKB028FD	Laborec	4-30-03,04,07-108	3,5	Prešovský	Medzilaborce	Radvaň nad Laborcom
SKB028FD	Laborec	4-30-03,04,07-108	3,5	Prešovský	Medzilaborce	Volica
SKB029FD	Kamenec	4-30-09-1603	5,5	Prešovský	Bardejov	Bardejov
SKB029FD	Kamenec	4-30-09-1976	2,8	Prešovský	Bardejov	Petrová
SKB029FD	Kamenec	4-30-09-1976	3,3	Prešovský	Bardejov	Sveržov
SKB029FD	Kamenec	4-30-09-1976	1,2	Prešovský	Bardejov	Tarnov
SKB029FD	Šibská voda	4-30-09-1773	6,2	Prešovský	Bardejov	Bardejov
SKB029FD	Šibská voda	4-30-09-1773	3,2	Prešovský	Bardejov	Šiba
SKB029FD	Topľa	4-30-09-680	9,9	Prešovský	Bardejov	Bardejov
SKB029FD	Topľa	4-30-09-680	2,6	Prešovský	Bardejov	Dubinné

Kód geografickej oblasti	Údaje o vodnom toku/úseku vodného toku			Lokalita		
	Názov vodného toku	ID vodného toku	dĺžka [km]	Kraj	Okres	Obec
SKB029FD	Topľa	4-30-09-680	4,2	Prešovský	Bardejov	Gerlachov
SKB029FD	Topľa	4-30-09-680	2,7	Prešovský	Bardejov	Hrabovec
SKB029FD	Topľa	4-30-09-680	4,3	Prešovský	Bardejov	Komárov
SKB029FD	Topľa	4-30-09-680	2,6	Prešovský	Bardejov	Kučín
SKB029FD	Topľa	4-30-09-680	3,8	Prešovský	Bardejov	Kurima
SKB029FD	Topľa	4-30-09-680	5,8	Prešovský	Bardejov	Livov
SKB029FD	Topľa	4-30-09-680	3,3	Prešovský	Bardejov	Livovská Huta
SKB029FD	Topľa	4-30-09-680	7,2	Prešovský	Bardejov	Lukov
SKB029FD	Topľa	4-30-09-680	2,0	Prešovský	Bardejov	Mokroluh
SKB029FD	Topľa	4-30-09-680	3,2	Prešovský	Bardejov	Poliakovce
SKB029FD	Topľa	4-30-09-680	2,3	Prešovský	Bardejov	Rokytov
SKB029FD	Topľa	4-30-09-680	3,3	Prešovský	Bardejov	Tarnov
SKB031FD	Nechválka	4-30-03-1995	3,2	Prešovský	Humenné	Nechválova Polianka

Úseky vodných tokov s pravdepodobným výskytom potenciálne významného povodňového rizika v čiastkovom povodí Bodrogu

Kód geografickej oblasti	Údaje o vodnom toku/úseku vodného toku			Lokalita		
	Názov vodného toku	ID vodného toku	dĺžka [km]	Kraj	Okres	Obec
SKB001FD	Latorica	4-30-02,07-1	2,2	Košický kraj	Trebišov	Boľ
SKB001FD	Latorica	4-30-02,07-1	4,7	Košický kraj	Trebišov	Leles
SKB001FD	Latorica	4-30-02,07-1	3,6	Košický kraj	Trebišov	Poľany
SKB001FD	Latorica	4-30-02,07-1	0,8	Košický kraj	Trebišov	Soľnička
SKB001FD	Latorica	4-30-02,07-1	2,4	Košický kraj	Trebišov	Svätá Mária
SKB001FD	Latorica	4-30-02,07-1	9,0	Košický kraj	Trebišov	Zatín
SKB006FD	Lieskovec	4-30-04-1165	1,1	Prešovský kraj	Humenné	Humenné
SKB008FD	Okna	4-30-06-446	3,2	Košický kraj	Sobrance	Jasenov
SKB008FD	Okna	4-30-06-446	1,9	Košický kraj	Sobrance	Nižná Rybnica
SKB008FD	Okna	4-30-06-446	2,4	Košický kraj	Sobrance	Ruskovce
SKB013FD	Ondavka	4-30-08-2642	2,5	Prešovský kraj	Humenné	Baškovce
SKB013FD	Ondavka	4-30-08-2642	2,6	Prešovský kraj	Humenné	Topoľovka
SKB013FD	Ondavka	4-30-08-2642	2,1	Prešovský kraj	Humenné	Závadka
SKB015FD	Oľka	4-30-08-2831	5,9	Prešovský kraj	Medzilaborce	Oľka
SKB015FD	Sitnička	4-30-08-2972	3,9	Prešovský kraj	Humenné	Vyšná Sitnica

Kód geografickej oblasti	Údaje o vodnom toku/úseku vodného toku			Lokalita		
	Názov vodného toku	ID vodného toku	dĺžka [km]	Kraj	Okres	Obec
SKB016FD	Ondava	4-30-08,10-387	3,3	Prešovský kraj	Svidník	Dubová
SKB017FD	Ondava	4-30-08,10-387	3,3	Prešovský kraj	Stropkov	Duplín
SKB017FD	Ondava	4-30-08,10-387	3,8	Prešovský kraj	Svidník	Nižný Orlík
SKB017FD	Ondava	4-30-08,10-387	5,3	Prešovský kraj	Svidník	Stročín
SKB017FD	Ondava	4-30-08,10-387	6,1	Prešovský kraj	Svidník	Svidník
SKB017FD	Ondava	4-30-08,10-387	3,3	Prešovský kraj	Svidník	Vyšný Orlík

Geografické oblasti s potenciálne významným povodňovým rizikom v čiastkovom povodí Bodrogu

Kód GO	Vodné toky	Potenciálne významne ohrozovane obce	Potenciálne ohrozované obce
SKB001FD	Latorica	Zatín, Svätá Mária, Soľnička, Poľany, Boľ, Leles	Zemplín, Vojka, Svinice, Rad, Ptrukša, Oborín, Kráľovský Chlmec, Kapušianske Kľačany, Čierna, Čičarovce, Boťany, Bačka
SKB002FD	Uh	Lekárovce	Veľké Slemence, Veľké Kapušany, Ruská, Ptrukša, Pinkovce, Pavlovce nad Uhom, Maťovské Vojkovce, Lekárovce, Krišovská Liesková, Kapušianske Kľačany, Čierne Pole, Čičarovce, Budince, Bajany
SKB003FD	Cirocha, Pčolinka	Dlhé nad Cirochou, Belá nad Cirochou, Snina	
SKB004FD	Pčolinka	Pčoliné	
SKB005FD	Udava	Nižná Jablonka, Osadné	Hostovice
SKB006FD	Lieskovec	Humenné	
SKB007FD	Ublianka	Ubľa	
SKB008FD	kanál Veľké Revištia - Bežovce, Sobranecký potok	Bežovce, Nižná Rybnica, Sobrance, Choňkovce, Horňa	Tibava, Ostrov, Orechová, Bunkovce, Porostov, Sejkov, Blatné Remety, Blatná Polianka, Svätuš, Kristy, Jenkovce, Nižné Nemecké, Tašuľa, Záhor, Pinkovce, Senné
SKB012FD	Ondava	Sirník, Oborín, Malčice, Hraň	Trebišov, Petrikovce, Markovce, Kačanov, Falkušovce, Bracovce
SKB013FD	Ondavka	Baškovce, Ohradzany, Slovenská Volová, Turcovce, Topoľovka, Závadka, Myslina, Hudcovce	
SKB014FD	Oľka	Žalobín	Malá Domaša

Kód GO	Vodné toky	Potenciálne významne ohrozovane obce	Potenciálne ohrozované obce
SKB015FD	Oľka, Sitnička	Košarovce, Nižná Sitnica, Ruská Poruba, Vyšná Sitnica, Závada, Oľka, Pakostov, Ruská Kajňa, Girovce	Jankovce, Lukačovce
SKB016FD	Ondava	Cigla, Dubová, Mikulášová, Nižná Polianka, Varadka	
SKB017FD	Ondava, Ladomirka, Chotčianka	Bukovce, Duplín, Hunkovce, Chotča, Krajná Poľana, Ladomírová, Nižný Orlík, Stročín, Stropkov, Svidník, Tisinec, Vyšný Orlík	Krajné Čierno, Mestisko, Šandal, Vyškovce, Krušinec
SKB020FD	Javorník	Kurimka	
SKB022FD	Topľa, Radomka, Šandrov potok	Mičakovce, Železník, Giraltovce, Matovce, Okrúhle, Radoma, Šarišský Štiavnik, Lužany pri Topli	Babie, Brezov, Lúčka, Valkovce, Soboš, Kračúnovce, Kalnište
SKB023FD	Topľa, Lomnica	Čaklov, Jastrabie nad Topľou, Vechec, Vranov nad Topľou, Nižný Kručov	Hlinné, Komárany, Soľ
SKB025FD	Trnávka	Hriadky, Sečovce, Vojčice, Trebišov, Zemplínske Hradište, Hraň	Dvorianky, Horovce, Tušická Nová Ves,
SKB026FD	Roňava, Terebľa	Čerhov, Kalša, Kuzmice, Slanské Nové Mesto, Slivník, Michaľany, Slovenské Nové Mesto	Lastovce, Luhyňa, Kazimír, Brezina
SKB027FD	Laborec, Udava	Udavské, Vyšný Hrušov, Kochanovce, Lackovce, Humenné, Strážske	Rovné, Hažín nad Cirochou, Jasenov, Brekov
SKB028FD	Laborec	Čertižné, Habura, Medzilaborce, Krásny Brod, Čabiny, Volica, Radvaň nad Laborcom	Sukov
SKB029FD	Topľa, Kamenec, Šibská voda, Slatvinec	Livovská Huta, Livov, Lukov, Gerlachov, Tarnov, Sveržov, Petrová, Rokytov, Mokroluh, Bardejov, Šiba, Komárov, Hrabovec, Poliakovce, Dubinné, Kurima, Kučín	Kľušov, Kružlov, Gaboltov, Malcov, Nemcovce
SKB031FD	Nechválka	Nechválova Polianka	

Prehľad vyradených oblastí 1. plánovacieho cyklu s nevýznamným povodňovým rizikom v čiastkovom povodí Bodrog:

Názov obce	Názov toku	Kód oblasti v 1. cykle
Hrabovec nad Laborcom	Laborec	SK520225_425
Ľubiša	Laborec	SK520454_429
Zbudské Dlhé	Laborec	SK521086_426

Názov obce	Názov toku	Kód oblasti v 1. cykle
Hankovce	Laborec	SK520195_428
Brekov	Laborec	SK520055_434
Veľopolie	Laborec	SK520977_430
Koškovce	Laborec	SK520403_427
Brestov nad Laborcom	Laborec	SK520071_424
Miňovce	Ondava	SK527581_356
Vyšná Polianka	Ondava	SK519910_342
Breznica	Ondava	SK527157_355
Kríže	Slatvinec	SK519413_357
Kružlov	Slatvinec	SK519421_359
Bogliarka	Slatvinec	SK519073_358
Brezov	Topľa	SK519081_391
Hanušovce nad Topľou	Topľa	SK544213_398
Porúbka	Topľa	SK519731_388
Ďurďoš	Topľa	SK544183_397
Hlinné	Topľa	SK544230_402
Bystré	Topľa	SK544094_399
Skrabské	Topľa	SK529150_400
Marhaň	Topľa	SK519588_390
Vyšný Žipov	Topľa	SK529257_401
Harhaj	Topľa	SK519219_389
Kalnište	Topľa	SK519316_392

Geografické oblasti s potenciálne významným povodňovým rizikom v čiastkovom povodí Bodrog

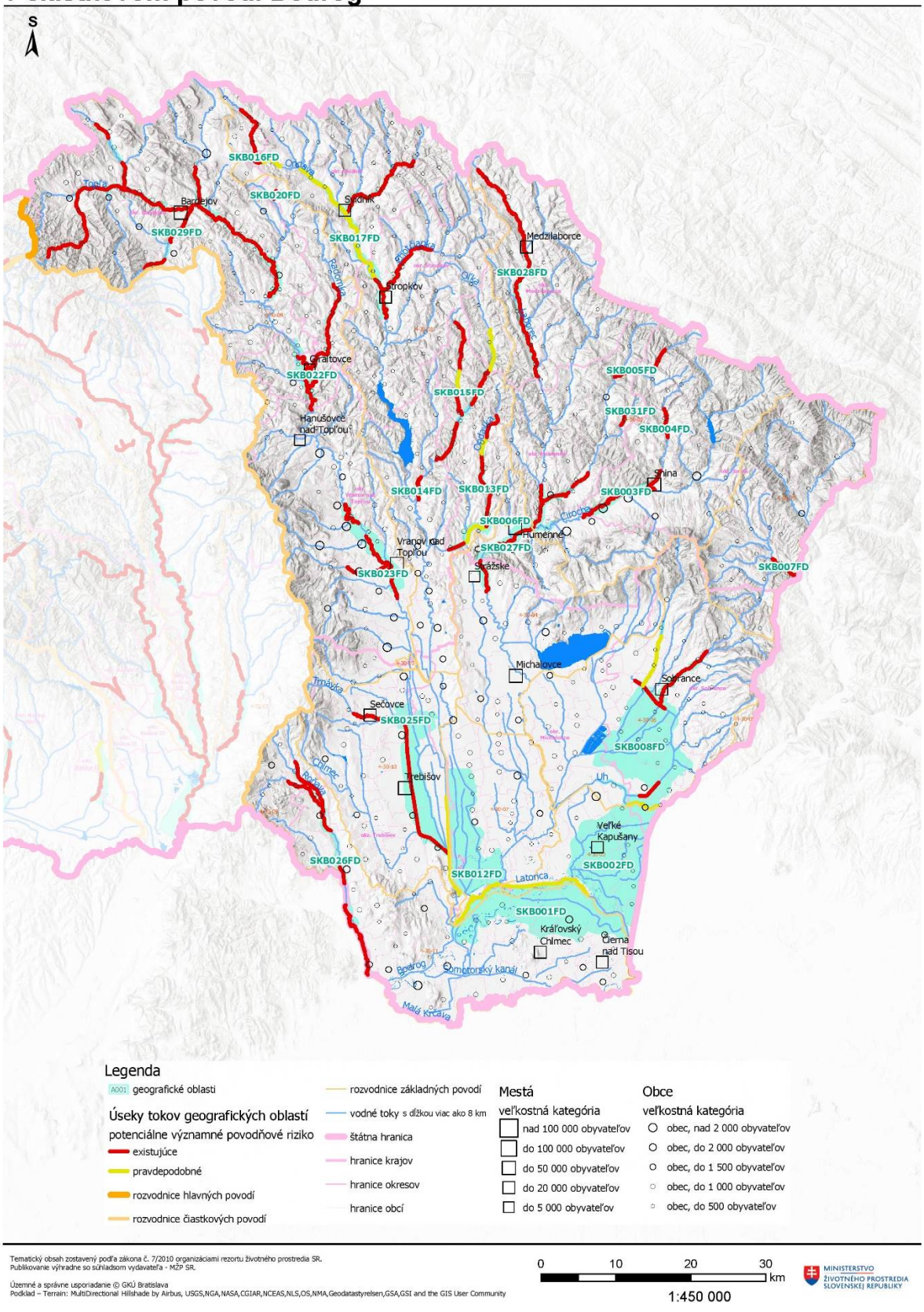

PRÍLOHA III. ZÁVERY O POVODŇOVÝCH RIZIKÁCH VYPLÝVAJÚCE Z MÁP POVODŇOVÉHO OHROZENIA A MÁP POVODŇOVÉHO RIZIKA

Kód oblasti	Obyvateľstvo	Životné prostredie				Kultúrne dedičstvo			Hospodárstvo				
	Ohrození obyvatelia	Vodné útvary	Chránené územia	Zdroje znečistenia	Nešpecifikované	Kultúrne pamiatky	Krajina	Nešpecifikované	Majetok	Infraštruktúra	Rurálne využitie zeme	Ekonomické aktivity (výroba, služby...)	Nešpecifikované
	OPOP	B21	B22	B23	B25	B31	B32	B34	B41	B42	B43	B44	B45
SKB001FD	0	nie	áno	nie	nie	nie	nie	áno	áno	áno	áno	nie	nie
SKB002FD	467	nie	áno	nie	nie	nie	nie	áno	áno	áno	áno	áno	nie
SKB003FD	3974	áno	áno	áno	nie	áno	nie	nie	áno	áno	áno	áno	nie
SKB004FD	104	nie	áno	nie	nie	áno	nie	nie	áno	áno	áno	áno	nie
SKB005FD	112	nie	áno	nie	nie	áno	nie	nie	áno	áno	áno	áno	nie
SKB006FD	499	nie	áno	nie	nie	áno	nie	nie	áno	áno	áno	áno	nie
SKB007FD	202	áno	áno	áno	nie	áno	nie	nie	áno	áno	áno	áno	nie
SKB008FD	2457	áno	áno	áno	nie	áno	nie	nie	áno	áno	áno	áno	nie
SKB012FD	52	áno	áno	áno	nie	nie	nie	áno	áno	áno	áno	áno	nie
SKB013FD	1443	áno	áno	áno	nie	áno	nie	nie	áno	áno	áno	áno	nie
SKB014FD	289	nie	áno	nie	nie	nie	nie	áno	áno	áno	áno	áno	nie
SKB015FD	860	nie	áno	nie	nie	áno	nie	nie	áno	áno	áno	áno	nie
SKB016FD	254	nie	áno	nie	nie	áno	nie	nie	áno	áno	áno	áno	nie
SKB017FD	8203	áno	áno	áno	nie	áno	áno	nie	áno	áno	áno	áno	nie
SKB020FD	94	nie	áno	nie	nie	nie	nie	áno	áno	áno	áno	nie	nie
SKB022FD	1114	nie	áno	nie	nie	áno	nie	nie	áno	áno	áno	áno	nie

Kód oblasti	Obyvateľstvo	Životné prostredie				Kultúrne dedičstvo			Hospodárstvo				
	Ohrození obyvatelia	Vodné útvary	Chránené územia	Zdroje znečistenia	Nešpecifikované	Kultúrne pamiatky	Krajina	Nešpecifikované	Majetok	Infraštruktúra	Rurálne využitie zeme	Ekonomické aktivity (výroba, služby...)	Nešpecifikované
	OPOP	B21	B22	B23	B25	B31	B32	B34	B41	B42	B43	B44	B45
SKB023FD	6309	áno	áno	áno	nie	áno	nie	nie	áno	áno	áno	áno	nie
SKB025FD	1459	nie	áno	nie	nie	nie	nie	áno	áno	áno	áno	áno	nie
SKB026FD	292	nie	áno	nie	nie	nie	nie	áno	áno	áno	áno	áno	nie
SKB027FD	11516	áno	áno	áno	nie	áno	nie	nie	áno	áno	áno	áno	nie
SKB028FD	819	áno	áno	áno	nie	áno	nie	nie	áno	áno	áno	áno	nie
SKB029FD	5294	áno	áno	áno	nie	áno	áno	nie	áno	áno	áno	áno	nie
SKB031FD	64	nie	áno	nie	nie	nie	nie	áno	áno	áno	áno	áno	nie
SKB001FD*	243	nie	áno	nie	nie	áno	nie	nie	áno	áno	áno	áno	nie
SKB002FD*	643	áno	áno	áno	nie	nie	nie	áno	áno	áno	áno	áno	nie
SKB012FD*	1111	áno	áno	nie	nie	nie	nie	áno	áno	áno	áno	áno	nie

Poznámka:

B21: Stav vodného útvaru,
B22: Chránené územie sústavy NATURA 2000,
B23: Zdroje znečistenia - IPKZ / SEVESO / environmentálne záťaže,
B25: Nešpecifikované,

B31: Kultúrne pamiatky,
B32: Krajina - UNESCO,
B34: Nešpecifikované,

B41: Súkromný majetok,
B42: Infraštruktúra,
B43: Vidiecke využitie územia,
B44: Priemyselné, výrobné využitie územia a územie poskytovania služieb,
B45: Nešpecifikované.

OPOP: Odhadovaný počet obyvateľov potenciálne ohrozených povodňou,
*: Geografická oblasť s určeným povodňovým rizikom modelovaním dôsledkov zlyhania infraštruktúry s dobodu opakovania 100 rokov

PRÍLOHA IV. PREHĽAD PRÍČIN A NÁSLEDKOV POVODNÍ

Kód GO	Vodný tok/ úsek	Obec	Vyhlásenie II. SPA	Odvolanie II. SPA	Vyhlásenie III. SPA	Odvolanie III. SPA	Stručný opis povodne	Stručný popis následkov
SKB002FD	Uh	Lekárovce	30.03.2006	07.04.2006	30.03.2006	01.04.2006	cielená záplava - rozrušenie protipovodňovej ochrannej línie	
SKB003FD	Cirocha	Snina			28.08.2005	01.09.2005	Náhly vzostup hladín tokov. Blokovanie odtoku v toku. Zaplavenie územia z toku aj z povrchového odtoku	ohrození obyvatelia; Zaplavený intravilán, infraštruktúra, poľnohospodárska pôda
SKB003FD	Cirocha	Dlhé nad Cirochou			03.06.2010	07.06.2010	Náhly vzostup hladiny v tokoch po zrážkach. Bahenno-materiálová záplava. Zaplavenie územia z toku aj z povrchového odtoku	Zaplavený intravilán, infraštruktúra, poľnohospodárska pôda, priemyselné a obchodné objekty; Zasiahnuté zdroje znečistenia
SKB003FD	Cirocha	Belá nad Cirochou			24.07.1998	25.07.1998	Náhly vzostup hladiny v tokoch po zrážkach. Bahenno-materiálová záplava. Zaplavenie územia z toku aj z povrchového odtoku	
SKB003FD	Cirocha	Belá nad Cirochou	08.06.2010	06.07.2010	02.06.2010	08.06.2010	Náhly vzostup hladiny v tokoch po zrážkach. Bahenno-materiálová záplava. Zaplavenie územia z toku aj z povrchového odtoku	na ľavej strane vytvorený výmoľ, na pravej strane nánosy
SKB003FD	Cirocha	Dlhé nad Cirochou			31.01.2015	31.01.2015		
SKB003FD	Pčolinka	Snina			28.08.2005	01.09.2005	Náhly vzostup hladín tokov. Zaplavenie územia z toku aj z povrchového odtoku	ohrození obyvatelia; zaplavená infraštruktúra a poľnohospodárska pôda
SKB004FD	Pčolinka	Pčoliné			03.06.2010	08.06.2010	Náhly vzostup hladiny v tokoch po zrážkach. Bahenno-materiálová záplava. Zaplavenie územia z	Zaplavený intravilán, infraštruktúra, poľnohospodárska pôda, priemyselné a obchodné

Kód GO	Vodný tok/ úsek	Obec	Vyhlásenie II. SPA	Odvolanie II. SPA	Vyhlásenie III. SPA	Odvolanie III. SPA	Stručný opis povodne	Stručný popis následkov
							toku aj z povrchového odtoku	objekty; Zasiahnuté zdroje znečistenia
SKB005FD	Udava	Osadné			03.06.2010	07.06.2010	Náhly vzostup hladiny v tokoch po zrážkach. Bahenno-materiálová záplava. Zaplavenie územia z toku aj z povrchového odtoku	Zaplavený intravilán, infraštruktúra, poľnohospodárska pôda, priemyselné a obchodné objekty; Zasiahnuté zdroje znečistenia
SKB005FD	Udava	Nižná Jablonka			17.05.2010	21.05.2010	Náhly vzostup hladiny v tokoch po zrážkach. Bahenno-materiálová záplava. Zaplavenie územia z toku aj z povrchového odtoku	Zaplavený intravilán, infraštruktúra, poľnohospodárska pôda, priemyselné a obchodné objekty; Zasiahnuté zdroje znečistenia
SKB007FD	Ublianka	Ubľa			24.01.2007	26.01.2007	Náhly vzostup hladín tokov. Zaplavenie územia z toku aj z povrchového odtoku	ohrození obyvatelia; zaplavený intravilán, poľnhospodárska pôda, priemyselné a obchoné areály
SKB008FD	kanál Veľké Revištia-Bežovce	Nižná Rybnica			16.05.2010	19.05.2010	Náhly vzostup hladiny v tokoch po zrážkach. Nedostatočná kapacita ochrany. Zaplavenie územia z toku aj z povrchového odtoku	Zaplavený intravilán, infraštruktúra, poľnohospodárska pôda, priemyselné a obchodné objekty; Zasiahnuté zdroje znečistenia
SKB008FD	kanál Veľké Revištia-Bežovce	Sobrance			16.05.2010	19.05.2010	Náhly vzostup hladiny v tokoch po zrážkach. Nedostatočná kapacita ochrany. Zaplavenie územia z toku aj z povrchového odtoku	Zaplavený intravilán, infraštruktúra, poľnohospodárska pôda, priemyselné a obchodné objekty; Zasiahnuté zdroje znečistenia
SKB008FD	kanál Veľké Revištia-Bežovce	Bežovce			16.05.2010	19.05.2010	Náhly vzostup hladiny v tokoch po zrážkach. Nedostatočná kapacita ochrany. Zaplavenie územia z toku aj z povrchového odtoku	Zaplavený intravilán, infraštruktúra, poľnohospodárska pôda, priemyselné a obchodné objekty; Zasiahnuté zdroje znečistenia

Kód GO	Vodný tok/ úsek	Obec	Vyhlásenie II. SPA	Odvolanie II. SPA	Vyhlásenie III. SPA	Odvolanie III. SPA	Stručný opis povodne	Stručný popis následkov
SKB008FD	kanál Veľké Revištia-Bežovce	Nižná Rybnica			07.12.2010	10.12.2010	Záplava po povrchu mimo toku	Zaplavený intravilán, infraštruktúra, poľnohospodárska pôda
SKB008FD	kanál Veľké Revištia-Bežovce	Sobrance			07.12.2010	10.12.2010	Záplava po povrchu mimo toku	Zaplavený intravilán, infraštruktúra, poľnohospodárska pôda
SKB008FD	kanál Veľké Revištia-Bežovce	Bežovce			02.02.2013	06.02.2013	Záplava po povrchu mimo toku	Zaplavený intravilán, infraštruktúra, poľnohospodárska pôda
SKB008FD	kanál Veľké Revištia-Bežovce	Bežovce			02.02.2013	06.02.2013		Zaplavený intravilán, infraštruktúra, poľnohospodárska pôda
SKB008FD	Sobranecký potok	Sobrance			16.05.2010	20.05.2010	Náhly vzostup hladiny v tokoch po zrážkach. Nedostatočná kapacita ochrany. Zaplavenie územia z toku aj z povrchového odtoku	Zaplavený intravilán, infraštruktúra, poľnohospodárska pôda, priemyselné a obchodné objekty; Zasiahnuté zdroje znečistenia
SKB008FD	Sobranecký potok	Choňkovce	nebol	súčasne s III. SPA	4.11.1998 22.00	10.11.1998	Náhly vzostup hladiny tokoch po zrážkach. Vytváranie zátaras v odtoku. Nedostatočná kapacita ochrany. Zaplavenie územia z toku aj z povrchového odtoku	
SKB008FD	Sobranecký potok	Choňkovce			18.05.2010	21.05.2010		Sobranecký potok v km 7,500 - 9,000 došlo k zaneseniu vývarov stupňov
SKB008FD	Sobranecký potok	Horňa			4.11.1998 22.00	10.11.1998	Náhly vzostup hladiny tokoch po zrážkach. Vytváranie zátaras v odtoku. Nedostatočná kapacita ochrany. Zaplavenie územia z toku aj z povrchového odtoku	

Kód GO	Vodný tok/ úsek	Obec	Vyhlásenie II. SPA	Odvolanie II. SPA	Vyhlásenie III. SPA	Odvolanie III. SPA	Stručný opis povodne	Stručný popis následkov
-	vnútorné vody Vojnatického potoka	Vojnatina	23.06.2017	24.06.2017	23.06.2017	23.06.2017	Povodeň po povrchu mimo toku	Došlo k zaplaveniu miestnych komunikácií vnútornými vodami.
SKB012FD	Ondava	Hraň	04.06.2006	12.06.2006	05.06.2006	06.06.2006	Prekročenie kapacity protipovodňovej ochrany	
SKB012FD	Ondava	Malčice	04.06.2006	12.06.2006	05.06.2006	06.06.2006	Prekročenie kapacity protipovodňovej ochrany	
SKB012FD	Ondava	Oborín	04.06.2006	12.06.2006	05.06.2006	06.06.2006	Prekročenie kapacity protipovodňovej ochrany	
SKB012FD	Ondava	Sírnik	04.06.2006	12.06.2006	05.06.2006	06.06.2006	Prekročenie kapacity protipovodňovej ochrany	
SKB013FD	Ondavka	Turcovce			16.05.2010	19.05.2010	Náhly vzostup hladiny v tokoch po zrážkach. Bahenno-materiálová záplava. Zaplavenie územia z toku aj z povrchového odtoku	Zaplavený intravilán, infraštruktúra, poľnohospodárska pôda, priemyselné a obchodné objekty; Zasiahnuté zdroje znečistenia
SKB013FD	Ondavka	Ohradzany			16.05.2010	18.05.2010	Náhly vzostup hladiny v tokoch po zrážkach. Bahenno-materiálová záplava. Zaplavenie územia z toku aj z povrchového odtoku	Zaplavený intravilán, infraštruktúra, poľnohospodárska pôda, priemyselné a obchodné objekty; Zasiahnuté zdroje znečistenia
SKB013FD	Ondavka	Slovenská Volová			17.05.2010	21.05.2010	Náhly vzostup hladiny v tokoch po zrážkach. Bahenno-materiálová záplava. Zaplavenie územia z toku aj z povrchového odtoku	Zaplavený intravilán, infraštruktúra, poľnohospodárska pôda, priemyselné a obchodné objekty; Zasiahnuté zdroje znečistenia
SKB013FD	Ondavka	Hudcovce	18.05.2010	29.10.2010	16.05.2010	18.05.2010	Náhly vzostup hladiny v tokoch po zrážkach. Bahenno-materiálová záplava. Zaplavenie územia z toku aj z povrchového odtoku	strhnuté a podmyté brehy v dĺžke 40,0 m

Kód GO	Vodný tok/ úsek	Obec	Vyhlásenie II. SPA	Odvolanie II. SPA	Vyhlásenie III. SPA	Odvolanie III. SPA	Stručný opis povodne	Stručný popis následkov
SKB013FD	Ondavka	Hudcovce	08.06.2010	06.07.2010	02.06.2010	08.06.2010	Náhly vzostup hladiny v tokoch po zrážkach. Bahenno-materiálová záplava. Zaplavenie územia z toku aj z povrchového odtoku	
SKB013FD	Ondavka	Myslina	18.05.2010	29.10.2010	16.05.2010	18.05.2010	Náhly vzostup hladiny v tokoch po zrážkach. Bahenno-materiálová záplava. Zaplavenie územia z toku aj z povrchového odtoku	
SKB013FD	Ondavka	Myslina	08.06.2010	06.07.2010	02.06.2010	08.06.2010	Náhly vzostup hladiny v tokoch po zrážkach. Bahenno-materiálová záplava. Zaplavenie územia z toku aj z povrchového odtoku	
SKB014FD	Oľka	Žalobín			17.05.2010	19.05.2010	Náhly vzostup hladiny v tokoch po zrážkach. Bahenno-materiálová záplava. Zaplavenie územia z toku aj z povrchového odtoku	Zaplavený intravilán, infraštruktúra, poľnohospodárska pôda, priemyselné a obchodné objekty; Zasiahnuté zdroje znečistenia
SKB014FD	Oľka	Žalobín			22.06.2013	22.06.2013	Náhly vzostup hladiny v tokoch po zrážkach. Bahenno-materiálová záplava. Zaplavenie územia z toku aj z povrchového odtoku	Zaplavený intravilán, infraštruktúra, poľnohospodárska pôda, priemyselné a obchodné objekty; Zasiahnuté zdroje znečistenia
SKB014FD	Oľka	Žalobín			22.06.2013	22.06.2013		Zaplavený intravilán, infraštruktúra, poľnohospodárska pôda, priemyselné a obchodné objekty; Zasiahnuté zdroje znečistenia

Kód GO	Vodný tok/ úsek	Obec	Vyhlásenie II. SPA	Odvolanie II. SPA	Vyhlásenie III. SPA	Odvolanie III. SPA	Stručný opis povodne	Stručný popis následkov
SKB015FD	Oľka	Ruská Kajňa			16.05.2010	19.05.2010	Náhly vzostup hladiny v tokoch po zrážkach. Bahenno-materiálová záplava. Zaplavenie územia z toku aj z povrchového odtoku	Zaplavený intravilán, infraštruktúra, poľnohospodárska pôda, priemyselné a obchodné objekty; Zasiahnuté zdroje znečistenia
SKB015FD	Oľka	Pakostov			16.05.2010	18.05.2010	Náhly vzostup hladiny v tokoch po zrážkach. Bahenno-materiálová záplava. Zaplavenie územia z toku aj z povrchového odtoku	Zaplavený intravilán, infraštruktúra, poľnohospodárska pôda, priemyselné a obchodné objekty; Zasiahnuté zdroje znečistenia
SKB015FD	Oľka	Košarovce			16.05.2010	18.05.2010	Náhly vzostup hladiny v tokoch po zrážkach. Bahenno-materiálová záplava. Zaplavenie územia z toku aj z povrchového odtoku	Zaplavený intravilán, infraštruktúra, poľnohospodárska pôda, priemyselné a obchodné objekty; Zasiahnuté zdroje znečistenia
SKB015FD	Oľka	Girovce	20.05.2005	31.05.2005	19.05.2005	20.05.2005	Náhly vzostup hladiny v tokoch po zrážkach. Bahenno-materiálová záplava. Zaplavenie územia z toku aj z povrchového odtoku	
SKB015FD	Oľka	Girovce	01.04.2006	07.04.2006	30.03.2006	01.04.2006	Náhly vzostup hladiny v tokoch po zrážkach. Bahenno-materiálová záplava. Zaplavenie územia z toku aj z povrchového odtoku	zaplavené domy a objekty v okrese Vranov nad Topľou a Humenné na tokoch Topľa a Oľka
SKB015FD	Oľka	Girovce			16.05.2010	18.05.2010	Náhly vzostup hladiny v tokoch po zrážkach. Bahenno-materiálová záplava. Zaplavenie územia z toku aj z povrchového odtoku	

Kód GO	Vodný tok/ úsek	Obec	Vyhlásenie II. SPA	Odvolanie II. SPA	Vyhlásenie III. SPA	Odvolanie III. SPA	Stručný opis povodne	Stručný popis následkov
SKB015FD	Oľka	Girovce	08.06.2010	06.07.2010	02.06.2010	08.06.2010	Náhly vzostup hladiny v tokoch po zrážkach. Bahenno-materiálová záplava. Zaplavenie územia z toku aj z povrchového odtoku	
SKB015FD	Sitnička	Závada			16.05.2010	19.05.2010	Náhly vzostup hladiny v tokoch po zrážkach. Bahenno-materiálová záplava. Zaplavenie územia z toku aj z povrchového odtoku	Zaplavený intravilán, infraštruktúra, poľnohospodárska pôda, priemyselné a obchodné objekty; Zasiahnuté zdroje znečistenia
SKB015FD	Sitnička	Ruská Poruba			16.05.2010	19.05.2010	Náhly vzostup hladiny v tokoch po zrážkach. Bahenno-materiálová záplava. Zaplavenie územia z toku aj z povrchového odtoku	Zaplavený intravilán, infraštruktúra, poľnohospodárska pôda, priemyselné a obchodné objekty; Zasiahnuté zdroje znečistenia
SKB015FD	Sitnička	Nižná Sitnica			16.05.2010	20.05.2010	Náhly vzostup hladiny v tokoch po zrážkach. Bahenno-materiálová záplava. Zaplavenie územia z toku aj z povrchového odtoku	Zaplavený intravilán, infraštruktúra, poľnohospodárska pôda, priemyselné a obchodné objekty; Zasiahnuté zdroje znečistenia
SKB015FD	Sitnička	Nižná Sitnica			03.06.2010	05.06.2010	Náhly vzostup hladiny v tokoch po zrážkach. Bahenno-materiálová záplava. Zaplavenie územia z toku aj z povrchového odtoku	Zaplavený intravilán, infraštruktúra, poľnohospodárska pôda, priemyselné a obchodné objekty; Zasiahnuté zdroje znečistenia
SKB016FD	Ondava	Varadka			28.06.2009	30.06.2009	Náhly vzostup hladín tokov. Zaplavenie územia z toku aj z povrchového odtoku	ohrození obyvatelia; Zaplavený intravilán, infraštruktúra, poľnohospodárska pôda
SKB016FD	Ondava	Nižná Polianka			28.06.2009	30.06.2009	Náhly vzostup hladín tokov. Zaplavenie územia z toku aj z povrchového odtoku	ohrození obyvatelia; Zaplavený intravilán, infraštruktúra, poľnohospodárska pôda

Kód GO	Vodný tok/ úsek	Obec	Vyhlásenie II. SPA	Odvolanie II. SPA	Vyhlásenie III. SPA	Odvolanie III. SPA	Stručný opis povodne	Stručný popis následkov
SKB016FD	Ondava	Mikulášová			28.06.2009	30.06.2009	Náhly vzostup hladín tokov. Zaplavenie územia z toku aj z povrchového odtoku	ohrození obyvatelia; zaplavená poľnohospodráska pôda
SKB016FD	Ondava	Cigla			28.06.2009	29.06.2009	Náhly vzostup hladín tokov. Zaplavenie územia z toku aj z povrchového odtoku	ohrození obyvatelia; zaplavená poľnohospodráska pôda
SKB016FD	Ondava	Varadka			25.07.2011	26.07.2011		
SKB016FD	Ondava	Mikulášová			25.07.2011	26.07.2011		
SKB017FD	Chotčianka	Bukovce			16.05.2014	16.05.2014	Náhly vzostup hladiny v tokoch po zrážkach. Bahenno-materiálová záplava. Zaplavenie územia z toku aj z povrchového odtoku	Zaplavený intravilán, infraštruktúra, poľnohospodárska pôda, priemyselné a obchodné objekty; Zasiahnuté zdroje znečistenia
SKB017FD	Chotčianka	Chotča			29.07.2010	31.07.2010	Blesková povodeň. Zaplavenie územia z toku aj z povrchového odtoku	Zaplavený intravilán, infraštruktúra, poľnohospodárska pôda
SKB017FD	Chotčianka	Stropkov			04.06.2006	07.06.2006	Náhly vzostup hladín tokov. Blokovanie odtoku v toku. Zaplavenie územia z toku aj z povrchového odtoku	ohrození obyvatelia; zaplavená infraštruktúra
SKB017FD	Chotčianka	Bukovce			16.05.2014	16.05.2014	Náhly vzostup hladiny tokoch po zrážkach. Vytváranie zátaras v odtoku. Nedostatočná kapacita ochrany. Zaplavenie územia z toku aj z povrchového odtoku	Zaplavený intravilán, infraštruktúra, poľnohospodárska pôda, priemyselné a obchodné objekty; Zasiahnuté zdroje znečistenia
SKB017FD	Chotčianka	Bukovce			31.01.2015	31.01.2015		
SKB017FD	Chotčianka	Bukovce			01.03.2017	02.03.2017		
SKB017FD	Chotčianka	Chotča			31.01.2015	31.01.2015		
SKB017FD	Chotčianka	Chotča			01.03.2017	02.03.2017		
SKB017FD	Ladomirka	Krajná Poľana			19.06.2010	22.06.2010	Náhly vzostup hladiny v tokoch po zrážkach. Bahenno-materiálová záplava. Zaplavenie územia z	Zaplavený intravilán, infraštruktúra, poľnohospodárska pôda, priemyselné a obchodné

Kód GO	Vodný tok/ úsek	Obec	Vyhlásenie II. SPA	Odvolanie II. SPA	Vyhlásenie III. SPA	Odvolanie III. SPA	Stručný opis povodne	Stručný popis následkov
							toku aj z povrchového odtoku	objekty; Zasiahnuté zdroje znečistenia
SKB017FD	Ladomirka	Hunkovce			19.06.2010	20.06.2010	Náhly vzostup hladiny v tokoch po zrážkach. Bahenno-materiálová záplava. Zaplavenie územia z toku aj z povrchového odtoku	Zaplavený intravilán, infraštruktúra, poľnohospodárska pôda, priemyselné a obchodné objekty; Zasiahnuté zdroje znečistenia
SKB017FD	Ladomirka	Ladomirová			19.06.2010	22.06.2010	Náhly vzostup hladiny v tokoch po zrážkach. Bahenno-materiálová záplava. Zaplavenie územia z toku aj z povrchového odtoku	Zaplavený intravilán, infraštruktúra, poľnohospodárska pôda, priemyselné a obchodné objekty; Zasiahnuté zdroje znečistenia
SKB017FD	Ladomirka	Svidník			19.06.2010	22.06.2010	Náhly vzostup hladiny v tokoch po zrážkach. Bahenno-materiálová záplava. Zaplavenie územia z toku aj z povrchového odtoku	Zaplavený intravilán, infraštruktúra, poľnohospodárska pôda, priemyselné a obchodné objekty; Zasiahnuté zdroje znečistenia
SKB017FD	Ondava	Tisinec			29.07.2010	31.07.2010	Blesková povodeň. Zaplavenie územia z toku aj z povrchového odtoku	Zaplavený intravilán, infraštruktúra, poľnohospodárska pôda
SKB017FD	Ondava	Stropkov			16.05.2014	16.05.2014	Náhly vzostup hladiny tokoch po zrážkach. Vytváranie zátaras v odtoku. Nedostatočná kapacita ochrany. Zaplavenie územia z toku aj z povrchového odtoku	Zaplavený intravilán, infraštruktúra, poľnohospodárska pôda, priemyselné a obchodné objekty; Zasiahnuté zdroje znečistenia
SKB017FD	Ondava	Stropkov			02.06.2010	05.06.2010	Náhly vzostup hladiny v tokoch po zrážkach. Nedostatočná kapacita ochrany. Zaplavenie územia z toku aj z povrchového odtoku	Zaplavený intravilán, infraštruktúra, poľnohospodárska pôda, priemyselné a obchodné objekty; Zasiahnuté zdroje znečistenia

Kód GO	Vodný tok/ úsek	Obec	Vyhlásenie II. SPA	Odvolanie II. SPA	Vyhlásenie III. SPA	Odvolanie III. SPA	Stručný opis povodne	Stručný popis následkov
SKB017FD	Ondava	Tisinec			31.01.2015	31.01.2015		
SKB017FD	Ondava	Tisinec			01.03.2017	02.03.2017		
SKB017FD	Ondava	Stropkov			31.01.2015	31.01.2015		
SKB017FD	Ondava	Stropkov			16.05.2014	16.05.2014	Náhly vzostup hladiny tokoch po zrážkach. Vytváranie zátaras v odtoku. Nedostatočná kapacita ochrany. Zaplavenie územia z toku aj z povrchového odtoku	Zaplavený intravilán, infraštruktúra, poľnohospodárska pôda, priemyselné a obchodné objekty; Zasiahnuté zdroje znečistenia
SKB017FD	Ondava	Stropkov			01.03.2017	02.03.2017		
-	vnútorné vody Kazimírskeho potoka	Sedliská	05.05.2017	17.05.2017	04.05.2017	05.05.2017	Povodeň po povrchu mimo toku	V obci Sedliská došlo z dôvodu povrchových (vnútorných) vôd stekajúcich z priľahlých kopcov, k zaplaveniu pozemkov, miestnych komunikácií a priekop.
-	vnútorné vody Tovarnianskeho potoka	Tovarné	16.06.2016	20.06.2016	15.06.2016	16.06.2016	Povodeň po povrchu mimo toku	
SKB020FD	Javorník	Kurimka	18.08.2005	31.08.2005	16.08.2005	18.08.2005	Blesková povodeň	
SKB020FD	Javorník	Kurimka	01.04.2006	13.04.2006	30.03.2006	01.04.2006	Blesková povodeň	
SKB020FD	Javorník	Kurimka	06.06.2006	23.06.2006	04.06.2006	06.06.2006	Blesková povodeň	
SKB020FD	Javorník	Kurimka	27.07.2008	12.08.2008	23.07.2008	27.07.2008	Blesková povodeň	
-	Kupeľný potok	Bardejov	28.08.2008	22.09.2008	23.07.2008	28.08.2008	Blesková povodeň s blokovaním odtoku	
-	Kupeľný potok	Bardejov	15.07.2009	16.07.2009	28.06.2009	15.07.2009	Blesková povodeň s blokovaním odtoku	
SKB022FD	Radomka	Šarišský Štiavnik			29.07.2010	31.07.2010	Blesková povodeň. Zaplavenie územia z toku aj z povrchového odtoku	Zaplavený intravilán, infraštruktúra, poľnohospodárska pôda
SKB022FD	Radomka	Radoma			25.06.2017	25.06.2017	Náhly vzostup hladiny v tokoch po zrážkach. Bahenno-materiálová záplava. Zaplavenie územia z	Zaplavený intravilán, infraštruktúra, poľnohospodárska pôda, priemyselné a obchodné

Kód GO	Vodný tok/ úsek	Obec	Vyhlásenie II. SPA	Odvolanie II. SPA	Vyhlásenie III. SPA	Odvolanie III. SPA	Stručný opis povodne	Stručný popis následkov
							toku aj z povrchového odtoku	objekty; Zasiahnuté zdroje znečistenia
SKB022FD	Radomka	Okrúhle			17.05.2010	22.05.2010	Náhly vzostup hladiny v tokoch po zrážkach. Bahenno-materiálová záplava. Zaplavenie územia z toku aj z povrchového odtoku	Zaplavený intravilán, infraštruktúra, poľnohospodárska pôda, priemyselné a obchodné objekty; Zasiahnuté zdroje znečistenia
SKB022FD	Radomka	Matovce			17.05.2010	20.05.2010	Náhly vzostup hladiny v tokoch po zrážkach. Bahenno-materiálová záplava. Zaplavenie územia z toku aj z povrchového odtoku	Zaplavený intravilán, infraštruktúra, poľnohospodárska pôda, priemyselné a obchodné objekty; Zasiahnuté zdroje znečistenia
SKB022FD	Radomka	Giraltovce			17.05.2010	29.05.2010	Náhly vzostup hladiny v tokoch po zrážkach. Bahenno-materiálová záplava. Zaplavenie územia z toku aj z povrchového odtoku	Zaplavený intravilán, infraštruktúra, poľnohospodárska pôda, priemyselné a obchodné objekty; Zasiahnuté zdroje znečistenia
SKB022FD	Radomka	Radoma			29.07.2010	30.07.2010	Náhly vzostup hladín tokov. Zaplavenie územia z toku aj z povrchového odtoku	Zaplavený intravilán, infraštruktúra, poľnohospodárska pôda
SKB022FD	Radomka	Okrúhle			03.06.2010	06.06.2010	Náhly vzostup hladiny v tokoch po zrážkach. Bahenno-materiálová záplava. Zaplavenie územia z toku aj z povrchového odtoku	Zaplavený intravilán, infraštruktúra, poľnohospodárska pôda, priemyselné a obchodné objekty; Zasiahnuté zdroje znečistenia
SKB022FD	Radomka	Okrúhle			29.07.2010	30.07.2010	Náhly vzostup hladín tokov. Zaplavenie územia z toku aj z povrchového odtoku	Zaplavený intravilán, infraštruktúra, poľnohospodárska pôda
SKB022FD	Radomka	Matovce			03.06.2010	06.06.2010	Náhly vzostup hladiny v tokoch po zrážkach. Bahenno-materiálová záplava. Zaplavenie územia z	Zaplavený intravilán, infraštruktúra, poľnohospodárska pôda, priemyselné a obchodné

Kód GO	Vodný tok/ úsek	Obec	Vyhlásenie II. SPA	Odvolanie II. SPA	Vyhlásenie III. SPA	Odvolanie III. SPA	Stručný opis povodne	Stručný popis následkov
							toku aj z povrchového odtoku	objekty; Zasiahnuté zdroje znečistenia
SKB022FD	Radomka	Giraltovce			02.06.2010	28.06.2010	Náhly vzostup hladiny v tokoch po zrážkach. Bahenno-materiálová záplava. Zaplavenie územia z toku aj z povrchového odtoku	Zaplavený intravilán, infraštruktúra, poľnohospodárska pôda, priemyselné a obchodné objekty; Zasiahnuté zdroje znečistenia
SKB022FD	Radomka	Radoma			25.06.2017	25.06.2017		Zaplavený intravilán, infraštruktúra, poľnohospodárska pôda, priemyselné a obchodné objekty; Zasiahnuté zdroje znečistenia
SKB022FD	Šandrov potok	Mičakovce	16.05.2010	20.05.2010	17.05.2010	20.05.2010	Blesková povodeň	odplavenie brehov, tvorba nánosov
SKB022FD	Šandrov potok	Mičakovce	20.05.2010	14.06.2010	02.06.2010	14.06.2010	Blesková povodeň	odplavenie brehov, tvorba nánosov
SKB022FD	Šandrov potok	Mičakovce	01.04.2006	13.04.2006	30.03.2006	01.04.2006	Blesková povodeň	zmena smerových pomerov koryta na neupravených úsekoch Tople a prítokoch
SKB022FD	Šandrov potok	Mičakovce	06.06.2006	23.06.2006	04.06.2006	06.06.2006	Blesková povodeň	
SKB022FD	Šandrov potok	Mičakovce	27.07.2008	12.08.2008	23.07.2008	27.07.2008	Blesková povodeň	zaplavené pozemky, záhrady, pivnice rodinných domov, miestne a štátne komunikácie, pomiestne abrázie brehu; zaplavené studne a žumpy
SKB022FD	Topľa	Lužany pri Topli			02.06.2010	08.06.2010	Náhly vzostup hladiny v tokoch po zrážkach. Nedostatočná kapacita ochrany. Zaplavenie územia z toku aj z povrchového odtoku	Zaplavený intravilán, infraštruktúra, poľnohospodárska pôda, priemyselné a obchodné objekty; Zasiahnuté zdroje znečistenia
SKB022FD	Topľa	Giraltovce			17.05.2010	19.05.2010	Náhly vzostup hladiny v tokoch po zrážkach. Nedostatočná kapacita	Zaplavený intravilán, infraštruktúra, poľnohospodárska pôda,

Kód GO	Vodný tok/ úsek	Obec	Vyhlásenie II. SPA	Odvolanie II. SPA	Vyhlásenie III. SPA	Odvolanie III. SPA	Stručný opis povodne	Stručný popis následkov
							ochrany. Zaplavenie územia z toku aj z povrchového odtoku	priemyselné a obchodné objekty; Zasiahnuté zdroje znečistenia
SKB022FD	Topľa	Železník			23.07.2008	28.07.2008	Náhly vzostup hladiny v tokoch po zrážkach. Bahenno-materiálová záplava. Zaplavenie územia z toku aj z povrchového odtoku	ohrození obyvatelia; Zaplavený intravilán, infraštruktúra, poľnohospodárska pôda
SKB022FD	Topľa	Mičakovce			17.05.2010	21.05.2010	Náhly vzostup hladiny v tokoch po zrážkach. Nedostatočná kapacita ochrany. Zaplavenie územia z toku aj z povrchového odtoku	Zaplavený intravilán, infraštruktúra, poľnohospodárska pôda, priemyselné a obchodné objekty; Zasiahnuté zdroje znečistenia
SKB022FD	Topľa	Giraltovce			02.06.2010	28.06.2010	Náhly vzostup hladiny v tokoch po zrážkach. Nedostatočná kapacita ochrany. Zaplavenie územia z toku aj z povrchového odtoku	Zaplavený intravilán, infraštruktúra, poľnohospodárska pôda, priemyselné a obchodné objekty; Zasiahnuté zdroje znečistenia
SKB022FD	Topľa	Mičakovce			02.06.2010	14.06.2010	Náhly vzostup hladiny v tokoch po zrážkach. Nedostatočná kapacita ochrany. Zaplavenie územia z toku aj z povrchového odtoku	Zaplavený intravilán, infraštruktúra, poľnohospodárska pôda, priemyselné a obchodné objekty; Zasiahnuté zdroje znečistenia
SKB022FD	Topľa	Lužany pri Topli			02.03.2012	03.03.2012		
SKB022FD	Topľa	Giraltovce			02.03.2012	03.03.2012		
SKB022FD	Topľa	Železník			02.03.2012	03.03.2012		
SKB022FD	Topľa	Mičakovce			02.03.2012	03.03.2012		
SKB023FD	Lomnica	Vechec			17.05.2010	18.05.2010	Náhly vzostup hladiny v tokoch po zrážkach. Bahenno-materiálová záplava. Zaplavenie územia z	Zaplavený intravilán, infraštruktúra, poľnohospodárska pôda, priemyselné a obchodné

Kód GO	Vodný tok/ úsek	Obec	Vyhlásenie II. SPA	Odvolanie II. SPA	Vyhlásenie III. SPA	Odvolanie III. SPA	Stručný opis povodne	Stručný popis následkov
							toku aj z povrchového odtoku	objekty; Zasiahnuté zdroje znečistenia
SKB023FD	Lomnica	Vranov nad Topľou			05.06.2006	07.06.2006	Náhly vzostup hladiny v tokoch po zrážkach. Bahenno-materiálová záplava. Zaplavenie územia z toku aj z povrchového odtoku	ohrození obyvatelia; Zaplavený intravilán a infraštruktúra
SKB023FD	Topľa	Jastrabie nad Topľou			17.05.2010	22.05.2010	Náhly vzostup hladiny v tokoch po zrážkach. Nedostatočná kapacita ochrany. Zaplavenie územia z toku aj z povrchového odtoku	Zaplavený intravilán, infraštruktúra, poľnohospodárska pôda, priemyselné a obchodné objekty; Zasiahnuté zdroje znečistenia
SKB023FD	Topľa	Čaklov			16.05.2010	19.05.2010	Náhly vzostup hladiny v tokoch po zrážkach. Nedostatočná kapacita ochrany. Zaplavenie územia z toku aj z povrchového odtoku	Zaplavený intravilán, infraštruktúra, poľnohospodárska pôda, priemyselné a obchodné objekty; Zasiahnuté zdroje znečistenia
SKB023FD	Topľa	Vranov nad Topľou			16.05.2010	19.05.2010	Náhly vzostup hladiny v tokoch po zrážkach. Nedostatočná kapacita ochrany. Zaplavenie územia z toku aj z povrchového odtoku	Zaplavený intravilán, infraštruktúra, poľnohospodárska pôda, priemyselné a obchodné objekty; Zasiahnuté zdroje znečistenia
SKB023FD	Topľa	Jastrabie nad Topľou			02.06.2010	07.06.2010	Náhly vzostup hladiny v tokoch po zrážkach. Nedostatočná kapacita ochrany. Zaplavenie územia z toku aj z povrchového odtoku	Zaplavený intravilán, infraštruktúra, poľnohospodárska pôda, priemyselné a obchodné objekty; Zasiahnuté zdroje znečistenia
SKB023FD	Topľa	Čaklov			29.07.2010	30.07.2010	Náhly vzostup hladín tokov. Zaplavenie územia z toku aj z povrchového odtoku	Zaplavený intravilán, infraštruktúra, poľnohospodárska pôda

Kód GO	Vodný tok/ úsek	Obec	Vyhlásenie II. SPA	Odvolanie II. SPA	Vyhlásenie III. SPA	Odvolanie III. SPA	Stručný opis povodne	Stručný popis následkov
SKB023FD	Topľa	Vranov nad Topľou			04.06.2010	07.06.2010	Náhly vzostup hladiny v tokoch po zrážkach. Nedostatočná kapacita ochrany. Zaplavenie územia z toku aj z povrchového odtoku	Zaplavený intravilán, infraštruktúra, poľnohospodárska pôda, priemyselné a obchodné objekty; Zasiahnuté zdroje znečistenia
SKB023FD	Topľa	Nižný Kručov			04.03.1999	08.03.1999	ľadová zátarasa a vyliatie z koryta toku	dochádzalo k pomiestnemu vybreženiu a k zaplavovaniu poľnohospodárskej pôdy
SKB023FD	Topľa	Nižný Kručov	28.03.2000	10.04.2000	10.03.2000	12.03.2000	Náhly vzostup hladiny v tokoch po zrážkach. Bahenno-materiálová záplava. Zaplavenie územia z toku aj z povrchového odtoku	
SKB023FD	Topľa	Nižný Kručov			25.07.2001	30.07.2001	Náhly vzostup hladiny v tokoch po zrážkach. Bahenno-materiálová záplava. Zaplavenie územia z toku aj z povrchového odtoku	narušenie brehov a opevnení vodných tokov. Značne postihnuté boli malé vodné toky v neupravených úsekoch. Najčastejšie došlo k zátarasom a poškodzovaniu komunikácií a mostných objektov.
SKB023FD	Topľa	Nižný Kručov	03.08.2004	20.08.2004	29.07.2004	03.08.2004	Blesková povodeň. Blokovanie odtoku v toku. Zaplavenie územia z toku aj z povrchového odtoku	zaplavená poľnohospodárska pôda
SKB023FD	Topľa	Nižný Kručov	30.03.2006	13.04.2006	30.03.2006	01.04.2006	Náhly vzostup hladiny v tokoch po zrážkach. Bahenno-materiálová záplava. Zaplavenie územia z toku aj z povrchového odtoku	zaplavené domy a objekty v okrese Vranov nad Topľou a Humenné na tokoch Topľa a Oľka
SKB023FD	Topľa	Nižný Kručov	26.07.2008	28.08.2008	23.07.2008	26.07.2008	Náhly vzostup hladiny v tokoch po zrážkach. Bahenno-materiálová záplava. Zaplavenie územia z	

Kód GO	Vodný tok/ úsek	Obec	Vyhlásenie II. SPA	Odvolanie II. SPA	Vyhlásenie III. SPA	Odvolanie III. SPA	Stručný opis povodne	Stručný popis následkov
							toku aj z povrchového odtoku	
SKB023FD	Topľa	Nižný Kručov	16.05.2010	16.05.2010	16.05.2010	18.05.2010	Náhly vzostup hladiny v tokoch po zrážkach. Bahenno-materiálová záplava. Zaplavenie územia z toku aj z povrchového odtoku	
SKB023FD	Topľa	Nižný Kručov	08.06.2010	06.07.2010	02.06.2010	08.06.2010	Zátarasa v toku. Zaplavenie územia z toku aj povrchového odtoku.	
SKB023FD	Topľa	Čaklov			29.07.2011	30.07.2011		
SKB024FD	vnútorné vody Černošiny	Nižná Voľa	25.05.2017	23.06.2017	24.05.2017	25.05.2017	Povodeň po povrchu mimo toku	K povodňovým škodám v mesiaci máj došlo na neupravených častiach vodných tokov
SKB025FD	Trnávka	Sečovce			16.05.2010	25.05.2010	Náhly vzostup hladiny tokoch po zrážkach. Vytváranie zátaras v odtoku. Nedostatočná kapacita ochrany. Zaplavenie územia z toku aj z povrchového odtoku	Zaplavený intravilán, infraštruktúra, poľnohospodárska pôda, priemyselné a obchodné objekty; Zasiahnuté zdroje znečistenia
SKB025FD	Trnávka	Hriadky			16.05.2010	31.05.2010	Náhly vzostup hladiny v tokoch po zrážkach. Nedostatočná kapacita ochrany. Zaplavenie územia z toku aj z povrchového odtoku	Zaplavený intravilán, infraštruktúra, poľnohospodárska pôda, priemyselné a obchodné objekty; Zasiahnuté zdroje znečistenia
SKB025FD	Trnávka	Vojčice			16.05.2010	31.05.2010	Náhly vzostup hladiny v tokoch po zrážkach. Nedostatočná kapacita ochrany. Zaplavenie územia z toku aj z povrchového odtoku	Zaplavený intravilán, infraštruktúra, poľnohospodárska pôda, priemyselné a obchodné objekty; Zasiahnuté zdroje znečistenia

Kód GO	Vodný tok/ úsek	Obec	Vyhlásenie II. SPA	Odvolanie II. SPA	Vyhlásenie III. SPA	Odvolanie III. SPA	Stručný opis povodne	Stručný popis následkov
SKB025FD	Trnávka	Sečovce			01.06.2010	03.06.2010	Náhly vzostup hladiny v tokoch po zrážkach. Nedostatočná kapacita ochrany. Zaplavenie územia z toku aj z povrchového odtoku	Zaplavený intravilán, infraštruktúra, poľnohospodárska pôda, priemyselné a obchodné objekty; Zasiahnuté zdroje znečistenia
SKB025FD	Trnávka	Hriadky			01.06.2010	03.06.2010	Náhly vzostup hladiny v tokoch po zrážkach. Nedostatočná kapacita ochrany. Zaplavenie územia z toku aj z povrchového odtoku	Zaplavený intravilán, infraštruktúra, poľnohospodárska pôda, priemyselné a obchodné objekty; Zasiahnuté zdroje znečistenia
SKB025FD	Trnávka	Trebišov	04.03.1999	09.04.1999	06.03.1999	09.04.1999	ľadová zátarasa a vyliatie z koryta toku	v km 8,400; 8,550; 8,600; 8,700 pozorované sústredené priesaky v intraviláne mesta Trebišov; v časti mesta Trebišov – Milhostov dochádza k výraznej akumulácii vnútorných vôd a zaplavovaniu priľahlých záhrad a rodinných domov (cca 20 rodinných domov a záhrad); ďalšie priesaky v intraviláne mesta Trebišov – Paričov v km 10,0 – 12,0 (celkom 4 priesaky); dochádzalo k zatápaniu záhrad a rodinných domov vnútornými vodami
SKB025FD	Trnávka	Trebišov			03.04.2000	13.04.2000	Blesková povodeň. Blokovanie odtoku v toku. Zaplavenie územia z toku aj z povrchového odtoku	Priesaky a vývery na vzdušných pätách hrádzí Trnávky
SKB025FD	Trnávka	Trebišov			27.07.2004	02.08.2004	Blesková povodeň. Blokovanie odtoku v toku. Zaplavenie územia z toku aj z povrchového odtoku	

Kód GO	Vodný tok/ úsek	Obec	Vyhlásenie II. SPA	Odvolanie II. SPA	Vyhlásenie III. SPA	Odvolanie III. SPA	Stručný opis povodne	Stručný popis následkov
SKB025FD	Trnávka	Trebišov	18.05.2005	27.05.2005	18.05.2005	25.05.2005	Blesková povodeň. Blokovanie odtoku v toku. Zaplavenie územia z toku aj z povrchového odtoku	prerušenie ĽB hrádze Trnávky v rkm 9,077 – 9,087 z dôvodu odľahčenia povodňového prietoku a zabránenia preliatiu hrádze a následnému zaplaveniu mestskej časti Paričov, vybudovanie hrádze v prerušenom úseku, dosypanie na pôvodnú niveletu
SKB025FD	Trnávka	Trebišov	07.05.2010	29.10.2010	16.05.2010	29.10.2010	Blesková povodeň. Blokovanie odtoku v toku. Zaplavenie územia z toku aj z povrchového odtoku	ľavobrežná hrádza Trnávky, hkm 5,500; 8,970; 9,03; 16,100 - prietrže a rozplavenie časti hrádze v úsekoch dĺžky 15 - 25 m
SKB025FD	Trnávka	Sečovce	04.03.1999	09.04.1999	06.03.1999	09.04.1999	ľadová zátarasa a vyliatie z koryta toku	
SKB025FD	Trnávka	Sečovce			03.04.2000	13.04.2000	Blesková povodeň. Blokovanie odtoku v toku. Zaplavenie územia z toku aj z povrchového odtoku	Priesaky a vývery na vzdušných pätách hrádzí Trnávky
SKB025FD	Trnávka	Sečovce			27.07.2004	02.08.2004	Blesková povodeň. Blokovanie odtoku v toku. Zaplavenie územia z toku aj z povrchového odtoku	
SKB025FD	Trnávka	Sečovce	18.05.2005	27.05.2005	18.05.2005	25.05.2005	Blesková povodeň. Blokovanie odtoku v toku. Zaplavenie územia z toku aj z povrchového odtoku	
SKB025FD	Trnávka	Sečovce	07.05.2010	29.10.2010	16.05.2010	29.10.2010	Blesková povodeň. Blokovanie odtoku v toku. Zaplavenie územia z toku aj z povrchového odtoku	Priesaky a vývery na vzdušných pätách hrádzí Trnávky; VN Sečovce – poškodený výtokový kanál, bezpečnostný priepad a výpustný objekt; Poškodená úprava – poškodené stupne, prepadové hrany, zanesené

Kód GO	Vodný tok/ úsek	Obec	Vyhlásenie II. SPA	Odvolanie II. SPA	Vyhlásenie III. SPA	Odvolanie III. SPA	Stručný opis povodne	Stručný popis následkov
								vývary, pomiestne odplavená časť úpravy
SKB025FD	Trnávka	Vojčice	04.03.1999	09.04.1999	06.03.1999	09.04.1999	ľadová zátarasa a vyliatie z koryta toku	zaplavenie záhrad v obci Vojčice + uzavretá štátna cesta Vojčice – Michalovce
SKB025FD	Trnávka	Vojčice			03.04.2000	13.04.2000	Blesková povodeň. Blokovanie odtoku v toku. Zaplavenie územia z toku aj z povrchového odtoku	Priesaky a vývery na vzdušných pätách hrádzí Trnávky
SKB025FD	Trnávka	Vojčice			27.07.2004	02.08.2004	Blesková povodeň. Blokovanie odtoku v toku. Zaplavenie územia z toku aj z povrchového odtoku	
SKB025FD	Trnávka	Vojčice	18.05.2005	27.05.2005	18.05.2005	25.05.2005	Blesková povodeň. Blokovanie odtoku v toku. Zaplavenie územia z toku aj z povrchového odtoku	poškodenie koruny hrádze v dôsledku vybrežovania vody z koryta toku, vývery v telese hrádze, stabilizácia telesa a koruny hrádze
SKB025FD	Trnávka	Vojčice	07.05.2010	29.10.2010	16.05.2010	29.10.2010	Blesková povodeň. Blokovanie odtoku v toku. Zaplavenie územia z toku aj z povrchového odtoku	Ľavobrežná hrádza rkm 17,9-18,6: Intenzívne priesaky hrádzou, poškodená a rozplavená koruna hrádze
SKB025FD	Trnávka	Hriadky	04.03.1999	09.04.1999	06.03.1999	09.04.1999	ľadová zátarasa a vyliatie z koryta toku	zaplavenie poľnohospodárskej pôdy v extraviláne obcí Dvorianky, Hriadky a Zemplínske Hradište;
SKB025FD	Trnávka	Hriadky			03.04.2000	13.04.2000	Blesková povodeň. Blokovanie odtoku v toku. Zaplavenie územia z toku aj z povrchového odtoku	Priesaky a vývery na vzdušných pätách hrádzí Trnávky
SKB025FD	Trnávka	Hriadky			27.07.2004	02.08.2004	Blesková povodeň. Blokovanie odtoku v toku. Zaplavenie územia z toku aj z povrchového odtoku	v k.ú. obce Hriadky došlo k zátarasu na stavidlách; zvýšený vodný stav Trnávky v Trebišove ohrozoval zaplavením ČOV Trebišov a verejnú kanalizáciu mesta

Kód GO	Vodný tok/ úsek	Obec	Vyhlásenie II. SPA	Odvolanie II. SPA	Vyhlásenie III. SPA	Odvolanie III. SPA	Stručný opis povodne	Stručný popis následkov
SKB025FD	Trnávka	Hriadky	18.05.2005	27.05.2005	18.05.2005	25.05.2005	Blesková povodeň. Blokovanie odtoku v toku. Zaplavenie územia z toku aj z povrchového odtoku	
SKB025FD	Trnávka	Hriadky	07.05.2010	29.10.2010	16.05.2010	29.10.2010	Blesková povodeň. Blokovanie odtoku v toku. Zaplavenie územia z toku aj z povrchového odtoku	
SKB025FD	Trnávka	Hriadky	07.11.2016	11.11.2016	07.11.2016	07.11.2016	Blesková povodeň. Blokovanie odtoku v toku. Zaplavenie územia z toku aj z povrchového odtoku	
SKB025FD	Trnávka	Zemplínske Hradište	04.03.1999	09.04.1999	06.03.1999	09.04.1999	ľadová zátarasa a vyliatie z koryta toku	zaplavenie poľnohospodárskej pôdy v extraviláne obcí Dvorianky, Hriadky a Zemplínske Hradište; prerušenie ľavobrežnej hrádze v Zemplínskom Hradišti v km 7,280 – 7,325 do hĺbky 1,2 m od koruny hrádze
SKB025FD	Trnávka	Zemplínske Hradište			03.04.2000	13.04.2000	Blesková povodeň. Blokovanie odtoku v toku. Zaplavenie územia z toku aj z povrchového odtoku	Priesaky a vývery na vzdušných pätách hrádzí Trnávky
SKB025FD	Trnávka	Zemplínske Hradište			27.07.2004	02.08.2004	Blesková povodeň. Blokovanie odtoku v toku. Zaplavenie územia z toku aj z povrchového odtoku	
SKB025FD	Trnávka	Zemplínske Hradište	18.05.2005	27.05.2005	18.05.2005	25.05.2005	Blesková povodeň. Blokovanie odtoku v toku. Zaplavenie územia z toku aj z povrchového odtoku	
SKB025FD	Trnávka	Zemplínske Hradište	07.05.2010	29.10.2010	16.05.2010	29.10.2010	Blesková povodeň. Blokovanie odtoku v toku. Zaplavenie územia z toku aj z povrchového odtoku	ľavobrežná hrádza Trnávky, hkm 5,500; 8,970; 9,03; 16,100 - prietrže a rozplavenie časti

Kód GO	Vodný tok/ úsek	Obec	Vyhlásenie II. SPA	Odvolanie II. SPA	Vyhlásenie III. SPA	Odvolanie III. SPA	Stručný opis povodne	Stručný popis následkov
								hrádze v úsekoch dĺžky 15 - 25 m
SKB025FD	Trnávka	Hraň	04.03.1999	09.04.1999	06.03.1999	09.04.1999	ľadová zátarasa a vyliatie z koryta toku	na ČS Hraň dochádzalo k zatopeniu bytu strojníka ČS a strážneho domku Hraň; zaplavenie poľnohospodárskej pôdy
SKB025FD	Trnávka	Hraň			03.04.2000	13.04.2000	Blesková povodeň. Blokovanie odtoku v toku. Zaplavenie územia z toku aj z povrchového odtoku	
SKB025FD	Trnávka	Hraň			27.07.2004	02.08.2004	Blesková povodeň. Blokovanie odtoku v toku. Zaplavenie územia z toku aj z povrchového odtoku	
SKB025FD	Trnávka	Hraň	18.05.2005	27.05.2005	18.05.2005	25.05.2005	Blesková povodeň. Blokovanie odtoku v toku. Zaplavenie územia z toku aj z povrchového odtoku	
SKB025FD	Trnávka	Hraň	07.05.2010	29.10.2010	16.05.2010	29.10.2010	Blesková povodeň. Blokovanie odtoku v toku. Zaplavenie územia z toku aj z povrchového odtoku	Čerpacia stanica Hraň - poškodenie elektroinštalácie – rozvádzačov, transformátorov, ovládacích skriniek, poškodenie technologickej časti čerpacej stanice a poškodenie spodnej časti stavebného objektu, nutná oprava ovládania obtokových stavidiel. Strážne domy pri čerpacej stanici Hraň – zaplavenie obidvoch strážnych domkov – poškodené omietky, navlhnuté omietky, zaplavený a poškodený kotol ÚK, poškodená elektroinštalácia. Havarijný sklad pri čerpacej stanici Hraň – zaplavenie

Kód GO	Vodný tok/ úsek	Obec	Vyhlásenie II. SPA	Odvolanie II. SPA	Vyhlásenie III. SPA	Odvolanie III. SPA	Stručný opis povodne	Stručný popis následkov
								skladu, pozorované uvoľnené opláštenie z vlnitých plechov. Stavidlá na Trnávke v Hrani – poškodené ovládanie stavidiel, poruchová elektroinštalácia, poškodenie stavebnej a technologickej časti dosadacích prahov a vodítok stavidiel, bočných a stredných pilierov.
SKB026FD	Roňava	Slanské Nové Mesto			27.02.2010	07.03.2010	Povodeň z topiaceho sa snehu. Zaliatie územia z vodného toku aj z povrchového odtoku	zaplavená infraštruktúra
SKB026FD	Roňava	Slivník			23.02.2017	25.02.2017	Povodeň z topiaceho sa snehu. Zaliatie územia z vodného toku aj z povrchového odtoku	zaplavená infraštruktúra
SKB026FD	Roňava	Kuzmice			23.02.2017	25.02.2017	Povodeň z topiaceho sa snehu. Zaliatie územia z vodného toku aj z povrchového odtoku	zaplavená infraštruktúra
SKB026FD	Roňava	Michaľany			23.02.2017	25.02.2017	Povodeň z topiaceho sa snehu. Zaliatie územia z vodného toku aj z povrchového odtoku	zaplavená infraštruktúra
SKB026FD	Roňava	Čerhov			23.02.2017	25.02.2017	Povodeň z topiaceho sa snehu. Zaliatie územia z vodného toku aj z povrchového odtoku	zaplavená infraštruktúra
SKB026FD	Roňava	Slovenské Nové Mesto			23.02.2017	25.02.2017	Povodeň z topiaceho sa snehu. Zaliatie územia z vodného toku aj z povrchového odtoku	zaplavená infraštruktúra
SKB026FD	Roňava	Slanské Nové Mesto			15.04.2010	17.04.2010	Záplava po povrchu mimo toku	zaplavená infraštruktúra a poľnohospodárska pôda

Kód GO	Vodný tok/ úsek	Obec	Vyhlásenie II. SPA	Odvolanie II. SPA	Vyhlásenie III. SPA	Odvolanie III. SPA	Stručný opis povodne	Stručný popis následkov
SKB026FD	Roňava	Slanské Nové Mesto			16.05.2010	24.05.2010	Náhly vzostup hladiny v tokoch po zrážkach. Nedostatočná kapacita ochrany. Zaplavenie územia z toku aj z povrchového odtoku	Zaplavený intravilán, infraštruktúra, poľnohospodárska pôda, priemyselné a obchodné objekty; Zasiahnuté zdroje znečistenia
SKB026FD	Roňava	Slanské Nové Mesto			01.06.2010	08.06.2010	Náhly vzostup hladiny v tokoch po zrážkach. Nedostatočná kapacita ochrany. Zaplavenie územia z toku aj z povrchového odtoku	Zaplavený intravilán, infraštruktúra, poľnohospodárska pôda, priemyselné a obchodné objekty; Zasiahnuté zdroje znečistenia
SKB026FD	Roňava	Slivník			15.04.2010	17.04.2010	Záplava po povrchu mimo toku	zaplavená infraštruktúra a poľnohospodárska pôda
SKB026FD	Roňava	Slivník			04.05.2017	05.05.2017	Náhly vzostup hladiny v tokoch po zrážkach. Nedostatočná kapacita ochrany. Zaplavenie územia z toku aj z povrchového odtoku	Zaplavený intravilán, infraštruktúra, poľnohospodárska pôda, priemyselné a obchodné objekty; Zasiahnuté zdroje znečistenia
SKB026FD	Roňava	Slivník			01.06.2010	11.06.2010	Náhly vzostup hladiny v tokoch po zrážkach. Nedostatočná kapacita ochrany. Zaplavenie územia z toku aj z povrchového odtoku	Zaplavený intravilán, infraštruktúra, poľnohospodárska pôda, priemyselné a obchodné objekty; Zasiahnuté zdroje znečistenia
SKB026FD	Roňava	Slivník			28.07.2010	08.08.2010	Náhly vzostup hladín tokov. Zaplavenie územia z toku aj z povrchového odtoku	Zaplavený intravilán, infraštruktúra, poľnohospodárska pôda
SKB026FD	Roňava	Kuzmice			15.04.2010	17.04.2010	Záplava po povrchu mimo toku	zaplavená infraštruktúra a poľnohospodárska pôda
SKB026FD	Roňava	Kuzmice			04.05.2017	05.05.2017	Náhly vzostup hladiny v tokoch po zrážkach. Nedostatočná kapacita ochrany. Zaplavenie územia	Zaplavený intravilán, infraštruktúra, poľnohospodárska pôda, priemyselné a obchodné

Kód GO	Vodný tok/ úsek	Obec	Vyhlásenie II. SPA	Odvolanie II. SPA	Vyhlásenie III. SPA	Odvolanie III. SPA	Stručný opis povodne	Stručný popis následkov
							z toku aj z povrchového odtoku	objekty; Zasiahnuté zdroje znečistenia
SKB026FD	Roňava	Kuzmice			01.06.2010	14.06.2010	Náhly vzostup hladiny v tokoch po zrážkach. Nedostatočná kapacita ochrany. Zaplavenie územia z toku aj z povrchového odtoku	Zaplavený intravilán, infraštruktúra, poľnohospodárska pôda, priemyselné a obchodné objekty; Zasiahnuté zdroje znečistenia
SKB026FD	Roňava	Kuzmice			28.07.2010	08.08.2010	Náhly vzostup hladín tokov. Zaplavenie územia z toku aj z povrchového odtoku	Zaplavený intravilán, infraštruktúra, poľnohospodárska pôda
SKB026FD	Roňava	Michaľany			15.04.2010	17.04.2010	Záplava po povrchu mimo toku	zaplavená infraštruktúra a poľnohospodárska pôda
SKB026FD	Roňava	Michaľany			04.05.2017	05.05.2017	Náhly vzostup hladiny v tokoch po zrážkach. Nedostatočná kapacita ochrany. Zaplavenie územia z toku aj z povrchového odtoku	Zaplavený intravilán, infraštruktúra, poľnohospodárska pôda, priemyselné a obchodné objekty; Zasiahnuté zdroje znečistenia
SKB026FD	Roňava	Michaľany			01.06.2010	08.06.2010	Náhly vzostup hladiny v tokoch po zrážkach. Nedostatočná kapacita ochrany. Zaplavenie územia z toku aj z povrchového odtoku	Zaplavený intravilán, infraštruktúra, poľnohospodárska pôda, priemyselné a obchodné objekty; Zasiahnuté zdroje znečistenia
SKB026FD	Roňava	Michaľany			28.07.2010	08.08.2010	Náhly vzostup hladín tokov. Zaplavenie územia z toku aj z povrchového odtoku	Zaplavený intravilán, infraštruktúra, poľnohospodárska pôda
SKB026FD	Roňava	Čerhov			15.04.2010	17.04.2010	Záplava po povrchu mimo toku	zaplavená infraštruktúra a poľnohospodárska pôda
SKB026FD	Roňava	Čerhov			04.05.2017	05.05.2017	Náhly vzostup hladiny v tokoch po zrážkach. Nedostatočná kapacita ochrany. Zaplavenie územia z toku aj z povrchového odtoku	Zaplavený intravilán, infraštruktúra, poľnohospodárska pôda, priemyselné a obchodné objekty; Zasiahnuté zdroje znečistenia

Kód GO	Vodný tok/ úsek	Obec	Vyhlásenie II. SPA	Odvolanie II. SPA	Vyhlásenie III. SPA	Odvolanie III. SPA	Stručný opis povodne	Stručný popis následkov
SKB026FD	Roňava	Čerhov			01.06.2010	08.06.2010	Náhly vzostup hladiny v tokoch po zrážkach. Nedostatočná kapacita ochrany. Zaplavenie územia z toku aj z povrchového odtoku	Zaplavený intravilán, infraštruktúra, poľnohospodárska pôda, priemyselné a obchodné objekty; Zasiahnuté zdroje znečistenia
SKB026FD	Roňava	Čerhov			28.07.2010	08.08.2010	Náhly vzostup hladín tokov. Zaplavenie územia z toku aj z povrchového odtoku	Zaplavený intravilán, infraštruktúra, poľnohospodárska pôda
SKB026FD	Roňava	Slovenské Nové Mesto			15.04.2010	17.04.2010	Záplava po povrchu mimo toku	zaplavená infraštruktúra a poľnohospodárska pôda
SKB026FD	Roňava	Slovenské Nové Mesto			04.05.2017	05.05.2017	Náhly vzostup hladiny v tokoch po zrážkach. Nedostatočná kapacita ochrany. Zaplavenie územia z toku aj z povrchového odtoku	Zaplavený intravilán, infraštruktúra, poľnohospodárska pôda, priemyselné a obchodné objekty; Zasiahnuté zdroje znečistenia
SKB026FD	Roňava	Slovenské Nové Mesto			01.06.2010	08.06.2010	Náhly vzostup hladiny v tokoch po zrážkach. Nedostatočná kapacita ochrany. Zaplavenie územia z toku aj z povrchového odtoku	Zaplavený intravilán, infraštruktúra, poľnohospodárska pôda, priemyselné a obchodné objekty; Zasiahnuté zdroje znečistenia
SKB026FD	Roňava	Slovenské Nové Mesto			28.07.2010	08.08.2010	Náhly vzostup hladín tokov. Zaplavenie územia z toku aj z povrchového odtoku	Zaplavený intravilán, infraštruktúra, poľnohospodárska pôda
SKB026FD	Roňava	Slanské Nové Mesto			07.11.2016	08.11.2016		
SKB026FD	Roňava	Slivník			12.01.2016	12.01.2016		
SKB026FD	Roňava	Slivník			12.01.2016	12.01.2016		
SKB026FD	Roňava	Slivník			23.02.2017	25.02.2017		zaplavená infraštruktúra
SKB026FD	Roňava	Slivník			07.11.2016	08.11.2016		
SKB026FD	Roňava	Slivník			23.02.2017	25.02.2017		zaplavená infraštruktúra
SKB026FD	Roňava	Slivník			01.03.2017	02.03.2017		
SKB026FD	Roňava	Slivník			04.05.2017	05.05.2017		Zaplavený intravilán, infraštruktúra,

Kód GO	Vodný tok/ úsek	Obec	Vyhlásenie II. SPA	Odvolanie II. SPA	Vyhlásenie III. SPA	Odvolanie III. SPA	Stručný opis povodne	Stručný popis následkov
								poľnohospodárska pôda, priemyselné a obchodné objekty; Zasiahnuté zdroje znečistenia
SKB026FD	Roňava	Kuzmice			12.01.2016	12.01.2016		
SKB026FD	Roňava	Kuzmice			12.01.2016	12.01.2016		
SKB026FD	Roňava	Kuzmice			23.02.2017	25.02.2017		zaplavená infraštruktúra
SKB026FD	Roňava	Kuzmice			07.11.2016	08.11.2016		
SKB026FD	Roňava	Kuzmice			23.02.2017	25.02.2017		zaplavená infraštruktúra
SKB026FD	Roňava	Kuzmice			01.03.2017	02.03.2017		
SKB026FD	Roňava	Kuzmice			04.05.2017	05.05.2017		Zaplavený intravilán, infraštruktúra, poľnohospodárska pôda, priemyselné a obchodné objekty; Zasiahnuté zdroje znečistenia
SKB026FD	Roňava	Michaľany			12.01.2016	12.01.2016		
SKB026FD	Roňava	Michaľany			12.01.2016	12.01.2016		
SKB026FD	Roňava	Michaľany			23.02.2017	25.02.2017		zaplavená infraštruktúra
SKB026FD	Roňava	Michaľany			07.11.2016	08.11.2016		
SKB026FD	Roňava	Michaľany			23.02.2017	25.02.2017		zaplavená infraštruktúra
SKB026FD	Roňava	Michaľany			01.03.2017	02.03.2017		
SKB026FD	Roňava	Michaľany			04.05.2017	05.05.2017		Zaplavený intravilán, infraštruktúra, poľnohospodárska pôda, priemyselné a obchodné objekty; Zasiahnuté zdroje znečistenia
SKB026FD	Roňava	Čerhov			23.02.2017	25.02.2017		zaplavená infraštruktúra
SKB026FD	Roňava	Čerhov			12.01.2016	12.01.2016		
SKB026FD	Roňava	Čerhov			12.01.2016	12.01.2016		
SKB026FD	Roňava	Čerhov			23.02.2017	25.02.2017		zaplavená infraštruktúra
SKB026FD	Roňava	Čerhov			07.11.2016	08.11.2016		
SKB026FD	Roňava	Čerhov			23.02.2017	25.02.2017		zaplavená infraštruktúra
SKB026FD	Roňava	Čerhov			01.03.2017	02.03.2017		

Kód GO	Vodný tok/ úsek	Obec	Vyhlásenie II. SPA	Odvolanie II. SPA	Vyhlásenie III. SPA	Odvolanie III. SPA	Stručný opis povodne	Stručný popis následkov
SKB026FD	Roňava	Čerhov			04.05.2017	05.05.2017		Zaplavený intravilán, infraštruktúra, poľnohospodárska pôda, priemyselné a obchodné objekty; Zasiahnuté zdroje znečistenia
SKB026FD	Roňava	Slovenské Nové Mesto			12.01.2016	12.01.2016		
SKB026FD	Roňava	Slovenské Nové Mesto			12.01.2016	12.01.2016		
SKB026FD	Roňava	Slovenské Nové Mesto			23.02.2017	25.02.2017		zaplavená infraštruktúra
SKB026FD	Roňava	Slovenské Nové Mesto			07.11.2016	08.11.2016		
SKB026FD	Roňava	Slovenské Nové Mesto			23.02.2017	25.02.2017		zaplavená infraštruktúra
SKB026FD	Roňava	Slovenské Nové Mesto			01.03.2017	02.03.2017		
SKB026FD	Roňava	Slovenské Nové Mesto			04.05.2017	05.05.2017		Zaplavený intravilán, infraštruktúra, poľnohospodárska pôda, priemyselné a obchodné objekty; Zasiahnuté zdroje znečistenia
SKB026FD	Terebľa	Slivník			04.05.2017	05.05.2017	Náhly vzostup hladiny v tokoch po zrážkach. Nedostatočná kapacita ochrany. Zaplavenie územia z toku aj z povrchového odtoku	Zaplavený intravilán, infraštruktúra, poľnohospodárska pôda, priemyselné a obchodné objekty; Zasiahnuté zdroje znečistenia
SKB026FD	Terebľa	Kalša			01.06.2010	11.06.2010	Náhly vzostup hladiny v tokoch po zrážkach. Nedostatočná kapacita ochrany. Zaplavenie územia z toku aj z povrchového odtoku	Zaplavený intravilán, infraštruktúra, poľnohospodárska pôda, priemyselné a obchodné objekty; Zasiahnuté zdroje znečistenia

Kód GO	Vodný tok/ úsek	Obec	Vyhlásenie II. SPA	Odvolanie II. SPA	Vyhlásenie III. SPA	Odvolanie III. SPA	Stručný opis povodne	Stručný popis následkov
SKB026FD	Terebľa	Slivník			01.06.2010	11.06.2010	Náhly vzostup hladiny v tokoch po zrážkach. Nedostatočná kapacita ochrany. Zaplavenie územia z toku aj z povrchového odtoku	Zaplavený intravilán, infraštruktúra, poľnohospodárska pôda, priemyselné a obchodné objekty; Zasiahnuté zdroje znečistenia
SKB026FD	Terebľa	Kalša			07.11.2016	08.11.2016		
SKB026FD	Terebľa	Kalša			23.02.2017	25.02.2017		
SKB026FD	Terebľa	Kalša			01.03.2017	02.03.2017		
SKB026FD	Terebľa	Kalša			04.05.2017	05.05.2017		Zaplavený intravilán, infraštruktúra, poľnohospodárska pôda, priemyselné a obchodné objekty; Zasiahnuté zdroje znečistenia
SKB026FD	Terebľa	Kalša			04.05.2017	05.05.2017		Zaplavený intravilán, infraštruktúra, poľnohospodárska pôda, priemyselné a obchodné objekty; Zasiahnuté zdroje znečistenia
SKB026FD	Terebľa	Slivník			12.01.2016	12.01.2016		
SKB026FD	Terebľa	Slivník			12.01.2016	12.01.2016		
SKB026FD	Terebľa	Slivník			23.02.2017	25.02.2017		
SKB026FD	Terebľa	Slivník			07.11.2016	08.11.2016		
SKB026FD	Terebľa	Slivník			23.02.2017	25.02.2017		
SKB026FD	Terebľa	Slivník			01.03.2017	02.03.2017		
SKB026FD	Terebľa	Slivník			04.05.2017	05.05.2017		Zaplavený intravilán, infraštruktúra, poľnohospodárska pôda, priemyselné a obchodné objekty; Zasiahnuté zdroje znečistenia
SKB027FD	Laborec	Udavské			16.05.2010	18.05.2010	Náhly vzostup hladiny v tokoch po zrážkach. Nedostatočná kapacita	Zaplavený intravilán, infraštruktúra, poľnohospodárska pôda,

Kód GO	Vodný tok/ úsek	Obec	Vyhlásenie II. SPA	Odvolanie II. SPA	Vyhlásenie III. SPA	Odvolanie III. SPA	Stručný opis povodne	Stručný popis následkov
							ochrany. Zaplavenie územia z toku aj z povrchového odtoku	priemyselné a obchodné objekty; Zasiahnuté zdroje znečistenia
SKB027FD	Laborec	Kochanovce			16.05.2010	18.05.2010	Náhly vzostup hladiny v tokoch po zrážkach. Nedostatočná kapacita ochrany. Zaplavenie územia z toku aj z povrchového odtoku	Zaplavený intravilán, infraštruktúra, poľnohospodárska pôda, priemyselné a obchodné objekty; Zasiahnuté zdroje znečistenia
SKB027FD	Laborec	Lackovce			16.05.2010	18.05.2010	Náhly vzostup hladiny v tokoch po zrážkach. Nedostatočná kapacita ochrany. Zaplavenie územia z toku aj z povrchového odtoku	Zaplavený intravilán, infraštruktúra, poľnohospodárska pôda, priemyselné a obchodné objekty; Zasiahnuté zdroje znečistenia
SKB027FD	Laborec	Strážske			04.06.2010	10.06.2010	Náhly vzostup hladiny v tokoch po zrážkach. Nedostatočná kapacita ochrany. Zaplavenie územia z toku aj z povrchového odtoku	Zaplavený intravilán, infraštruktúra, poľnohospodárska pôda, priemyselné a obchodné objekty; Zasiahnuté zdroje znečistenia
SKB027FD	Laborec	Humenné			25.07.2001	30.07.2001	Náhly vzostup hladiny v tokoch po zrážkach. Nedostatočná kapacita ochrany. Zaplavenie územia z toku aj z povrchového odtoku	Došlo v neupravených úsekoch Laborca a prítokoch k vybreženiu vôd z koryta, narušeniu brehov, k zmene smerových pomerov, k poškodeniu a ohrozenia telesa železnice na viacerých miestach; prechodom veľkých vôd boli vytvorené mohutné štrkové lavice, ktoré spôsobili zmenu smerových pomerov na viacerých úsekoch
SKB027FD	Laborec	Humenné	29.03.2006	08.04.2006	30.03.2006	31.03.2006	Náhly vzostup hladiny v tokoch po zrážkach. Nedostatočná kapacita ochrany. Zaplavenie územia	Zmeny smerových pomerov korýt na neupravených úsekoch tokov

Kód GO	Vodný tok/ úsek	Obec	Vyhlásenie II. SPA	Odvolanie II. SPA	Vyhlásenie III. SPA	Odvolanie III. SPA	Stručný opis povodne	Stručný popis následkov
							z toku aj z povrchového odtoku	
SKB027FD	Laborec	Humenné	18.05.2010	09.07.2010	17.05.2010	18.05.2010	Náhly vzostup hladiny v tokoch po zrážkach. Nedostatočná kapacita ochrany. Zaplavenie územia z toku aj z povrchového odtoku	poškodené - zničené tesnenie segmentov na hati Humenné
SKB027FD	Laborec	Humenné	08.06.2010	06.07.2010	02.06.2010	08.06.2010	Náhly vzostup hladiny v tokoch po zrážkach. Nedostatočná kapacita ochrany. Zaplavenie územia z toku aj z povrchového odtoku	
SKB027FD	Udava	Vyšný Hrušov			03.06.2010	07.06.2010	Náhly vzostup hladiny v tokoch po zrážkach. Bahenno-materiálová záplava. Zaplavenie územia z toku aj z povrchového odtoku	Zaplavený intravilán, infraštruktúra, poľnohospodárska pôda, priemyselné a obchodné objekty; Zasiahnuté zdroje znečistenia
SKB027FD	Udava	Udavské			03.06.2010	07.06.2010	Náhly vzostup hladiny v tokoch po zrážkach. Bahenno-materiálová záplava. Zaplavenie územia z toku aj z povrchového odtoku	Zaplavený intravilán, infraštruktúra, poľnohospodárska pôda, priemyselné a obchodné objekty; Zasiahnuté zdroje znečistenia
SKB028FD	Laborec	Čertižné			03.06.2010	07.06.2010	Náhly vzostup hladiny v tokoch po zrážkach. Nedostatočná kapacita ochrany. Zaplavenie územia z toku aj z povrchového odtoku	Zaplavený intravilán, infraštruktúra, poľnohospodárska pôda, priemyselné a obchodné objekty; Zasiahnuté zdroje znečistenia
SKB028FD	Laborec	Habura			16.05.2010	19.05.2010	Náhly vzostup hladiny v tokoch po zrážkach. Nedostatočná kapacita ochrany. Zaplavenie územia	Zaplavený intravilán, infraštruktúra, poľnohospodárska pôda, priemyselné a obchodné

Kód GO	Vodný tok/ úsek	Obec	Vyhlásenie II. SPA	Odvolanie II. SPA	Vyhlásenie III. SPA	Odvolanie III. SPA	Stručný opis povodne	Stručný popis následkov
							z toku aj z povrchového odtoku	objekty; Zasiahnuté zdroje znečistenia
SKB028FD	Laborec	Medzilaborce			16.05.2010	19.05.2010	Náhly vzostup hladiny v tokoch po zrážkach. Nedostatočná kapacita ochrany. Zaplavenie územia z toku aj z povrchového odtoku	Zaplavený intravilán, infraštruktúra, poľnohospodárska pôda, priemyselné a obchodné objekty; Zasiahnuté zdroje znečistenia
SKB028FD	Laborec	Krásny Brod			16.05.2010	19.05.2010	Náhly vzostup hladiny v tokoch po zrážkach. Nedostatočná kapacita ochrany. Zaplavenie územia z toku aj z povrchového odtoku	Zaplavený intravilán, infraštruktúra, poľnohospodárska pôda, priemyselné a obchodné objekty; Zasiahnuté zdroje znečistenia
SKB028FD	Laborec	Čabiny			16.05.2010	19.05.2010	Náhly vzostup hladiny v tokoch po zrážkach. Nedostatočná kapacita ochrany. Zaplavenie územia z toku aj z povrchového odtoku	Zaplavený intravilán, infraštruktúra, poľnohospodárska pôda, priemyselné a obchodné objekty; Zasiahnuté zdroje znečistenia
SKB028FD	Laborec	Volica			16.05.2010	19.05.2010	Náhly vzostup hladiny v tokoch po zrážkach. Nedostatočná kapacita ochrany. Zaplavenie územia z toku aj z povrchového odtoku	Zaplavený intravilán, infraštruktúra, poľnohospodárska pôda, priemyselné a obchodné objekty; Zasiahnuté zdroje znečistenia
SKB028FD	Laborec	Radvaň nad Laborcom			16.05.2010	19.05.2010	Náhly vzostup hladiny v tokoch po zrážkach. Nedostatočná kapacita ochrany. Zaplavenie územia z toku aj z povrchového odtoku	Zaplavený intravilán, infraštruktúra, poľnohospodárska pôda, priemyselné a obchodné objekty; Zasiahnuté zdroje znečistenia
SKB028FD	Laborec	Volica			03.06.2010	06.06.2010	Náhly vzostup hladiny v tokoch po zrážkach. Nedostatočná kapacita ochrany. Zaplavenie územia	Zaplavený intravilán, infraštruktúra, poľnohospodárska pôda, priemyselné a obchodné

Kód GO	Vodný tok/ úsek	Obec	Vyhlásenie II. SPA	Odvolanie II. SPA	Vyhlásenie III. SPA	Odvolanie III. SPA	Stručný opis povodne	Stručný popis následkov
							z toku aj z povrchového odtoku	objekty; Zasiahnuté zdroje znečistenia
SKB028FD	Laborec	Radvaň nad Laborcom			03.06.2010	08.06.2010	Náhly vzostup hladiny v tokoch po zrážkach. Nedostatočná kapacita ochrany. Zaplavenie územia z toku aj z povrchového odtoku	Zaplavený intravilán, infraštruktúra, poľnohospodárska pôda, priemyselné a obchodné objekty; Zasiahnuté zdroje znečistenia
SKB028FD	Laborec	Čertižné			12.05.2017	30.05.2017		
SKB029FD	Kamenec	Petrová			15.06.2015	16.06.2015	Náhly vzostup hladiny v tokoch po zrážkach. Bahenno-materiálová záplava. Zaplavenie územia z toku aj z povrchového odtoku	Zaplavený intravilán, infraštruktúra, poľnohospodárska pôda, priemyselné a obchodné objekty; Zasiahnuté zdroje znečistenia
SKB029FD	Kamenec	Sveržov			15.06.2015	16.06.2015	Náhly vzostup hladiny v tokoch po zrážkach. Bahenno-materiálová záplava. Zaplavenie územia z toku aj z povrchového odtoku	Zaplavený intravilán, infraštruktúra, poľnohospodárska pôda, priemyselné a obchodné objekty; Zasiahnuté zdroje znečistenia
SKB029FD	Kamenec	Tarnov			23.07.2008	29.07.2008	Náhly vzostup hladín tokov. Zaplavenie územia z toku aj z povrchového odtoku	ohrození obyvatelia; Zaplavený intravilán a infraštruktúra
SKB029FD	Kamenec	Bardejov			15.06.2015	16.06.2015	Náhly vzostup hladiny v tokoch po zrážkach. Bahenno-materiálová záplava. Zaplavenie územia z toku aj z povrchového odtoku	Zaplavený intravilán, infraštruktúra, poľnohospodárska pôda, priemyselné a obchodné objekty; Zasiahnuté zdroje znečistenia
SKB029FD	Kamenec	Petrová			25.02.2012	25.02.2012		
SKB029FD	Kamenec	Petrová			15.06.2015	16.06.2015		Zaplavený intravilán, infraštruktúra, poľnohospodárska pôda, priemyselné a obchodné

Kód GO	Vodný tok/ úsek	Obec	Vyhlásenie II. SPA	Odvolanie II. SPA	Vyhlásenie III. SPA	Odvolanie III. SPA	Stručný opis povodne	Stručný popis následkov
								objekty; Zasiahnuté zdroje znečistenia
SKB029FD	Kamenec	Sveržov			15.06.2015	16.06.2015		Zaplavený intravilán, infraštruktúra, poľnohospodárska pôda, priemyselné a obchodné objekty; Zasiahnuté zdroje znečistenia
SKB029FD	Kamenec	Tarnov			15.06.2015	16.06.2015		
SKB029FD	Kamenec	Bardejov			15.06.2015	16.06.2015		Zaplavený intravilán, infraštruktúra, poľnohospodárska pôda, priemyselné a obchodné objekty; Zasiahnuté zdroje znečistenia
SKB029FD	Kamenec	Bardejov			25.07.2011	26.07.2011		
SKB029FD	Šibská voda	Šiba			27.05.2010	29.06.2010	Náhly vzostup hladiny v tokoch po zrážkach. Nedostatočná kapacita ochrany. Zaplavenie územia z toku aj z povrchového odtoku	Zaplavený intravilán, infraštruktúra, poľnohospodárska pôda, priemyselné a obchodné objekty; Zasiahnuté zdroje znečistenia
SKB029FD	Šibská voda	Bardejov			15.06.2015	16.06.2015	Náhly vzostup hladiny v tokoch po zrážkach. Bahenno-materiálová záplava. Zaplavenie územia z toku aj z povrchového odtoku	Zaplavený intravilán, infraštruktúra, poľnohospodárska pôda, priemyselné a obchodné objekty; Zasiahnuté zdroje znečistenia
SKB029FD	Šibská voda	Šiba			24.07.2010	28.07.2010	Náhly vzostup hladín tokov. Zaplavenie územia z toku aj z povrchového odtoku	Zaplavený intravilán, infraštruktúra, poľnohospodárska pôda
SKB029FD	Šibská voda	Šiba			15.06.2015	16.06.2015		
SKB029FD	Šibská voda	Bardejov			27.07.2016	27.07.2016		
SKB029FD	Šibská voda	Bardejov			15.06.2015	16.06.2015		Zaplavený intravilán, infraštruktúra, poľnohospodárska pôda,

Kód GO	Vodný tok/ úsek	Obec	Vyhlásenie II. SPA	Odvolanie II. SPA	Vyhlásenie III. SPA	Odvolanie III. SPA	Stručný opis povodne	Stručný popis následkov
								priemyselné a obchodné objekty; Zasiahnuté zdroje znečistenia
SKB029FD	Topľa	Livovská Huta			04.06.2010	30.06.2010	Náhly vzostup hladiny v tokoch po zrážkach. Nedostatočná kapacita ochrany. Zaplavenie územia z toku aj z povrchového odtoku	Zaplavený intravilán, infraštruktúra, poľnohospodárska pôda, priemyselné a obchodné objekty; Zasiahnuté zdroje znečistenia
SKB029FD	Topľa	Livov			15.05.2014	18.05.2014	Náhly vzostup hladiny v tokoch po zrážkach. Nedostatočná kapacita ochrany. Zaplavenie územia z toku aj z povrchového odtoku	Zaplavený intravilán, infraštruktúra, poľnohospodárska pôda, priemyselné a obchodné objekty; Zasiahnuté zdroje znečistenia
SKB029FD	Topľa	Lukov			15.05.2014	18.05.2014	Náhly vzostup hladiny v tokoch po zrážkach. Nedostatočná kapacita ochrany. Zaplavenie územia z toku aj z povrchového odtoku	Zaplavený intravilán, infraštruktúra, poľnohospodárska pôda, priemyselné a obchodné objekty; Zasiahnuté zdroje znečistenia
SKB029FD	Topľa	Gerlachov			15.06.2015	16.06.2015	Náhly vzostup hladiny v tokoch po zrážkach. Nedostatočná kapacita ochrany. Zaplavenie územia z toku aj z povrchového odtoku	Zaplavený intravilán, infraštruktúra, poľnohospodárska pôda, priemyselné a obchodné objekty; Zasiahnuté zdroje znečistenia
SKB029FD	Topľa	Rokytov			15.06.2015	16.06.2015	Náhly vzostup hladiny v tokoch po zrážkach. Nedostatočná kapacita ochrany. Zaplavenie územia z toku aj z povrchového odtoku	Zaplavený intravilán, infraštruktúra, poľnohospodárska pôda, priemyselné a obchodné objekty; Zasiahnuté zdroje znečistenia
SKB029FD	Topľa	Mokroluh			15.06.2015	16.06.2015	Náhly vzostup hladiny v tokoch po zrážkach. Nedostatočná kapacita	Zaplavený intravilán, infraštruktúra, poľnohospodárska pôda,

Kód GO	Vodný tok/ úsek	Obec	Vyhlásenie II. SPA	Odvolanie II. SPA	Vyhlásenie III. SPA	Odvolanie III. SPA	Stručný opis povodne	Stručný popis následkov
							ochrany. Zaplavenie územia z toku aj z povrchového odtoku	priemyselné a obchodné objekty; Zasiahnuté zdroje znečistenia
SKB029FD	Topľa	Bardejov			27.05.2010	26.06.2010	Náhly vzostup hladiny v tokoch po zrážkach. Nedostatočná kapacita ochrany. Zaplavenie územia z toku aj z povrchového odtoku	Zaplavený intravilán, infraštruktúra, poľnohospodárska pôda, priemyselné a obchodné objekty; Zasiahnuté zdroje znečistenia
SKB029FD	Topľa	Komárov			15.06.2015	16.06.2015	Náhly vzostup hladiny v tokoch po zrážkach. Nedostatočná kapacita ochrany. Zaplavenie územia z toku aj z povrchového odtoku	Zaplavený intravilán, infraštruktúra, poľnohospodárska pôda, priemyselné a obchodné objekty; Zasiahnuté zdroje znečistenia
SKB029FD	Topľa	Hrabovec			15.06.2015	16.06.2015	Náhly vzostup hladiny v tokoch po zrážkach. Nedostatočná kapacita ochrany. Zaplavenie územia z toku aj z povrchového odtoku	Zaplavený intravilán, infraštruktúra, poľnohospodárska pôda, priemyselné a obchodné objekty; Zasiahnuté zdroje znečistenia
SKB029FD	Topľa	Poliakovce			15.06.2015	16.06.2015	Náhly vzostup hladiny v tokoch po zrážkach. Nedostatočná kapacita ochrany. Zaplavenie územia z toku aj z povrchového odtoku	Zaplavený intravilán, infraštruktúra, poľnohospodárska pôda, priemyselné a obchodné objekty; Zasiahnuté zdroje znečistenia
SKB029FD	Topľa	Dubinné			15.06.2015	16.06.2015	Náhly vzostup hladiny v tokoch po zrážkach. Nedostatočná kapacita ochrany. Zaplavenie územia z toku aj z povrchového odtoku	Zaplavený intravilán, infraštruktúra, poľnohospodárska pôda, priemyselné a obchodné objekty; Zasiahnuté zdroje znečistenia
SKB029FD	Topľa	Kurima			15.06.2015	16.06.2015	Náhly vzostup hladiny v tokoch po zrážkach. Nedostatočná kapacita	Zaplavený intravilán, infraštruktúra, poľnohospodárska pôda,

Kód GO	Vodný tok/ úsek	Obec	Vyhlásenie II. SPA	Odvolanie II. SPA	Vyhlásenie III. SPA	Odvolanie III. SPA	Stručný opis povodne	Stručný popis následkov
							ochrany. Zaplavenie územia z toku aj z povrchového odtoku	priemyselné a obchodné objekty; Zasiahnuté zdroje znečistenia
SKB029FD	Topľa	Kučín			31.05.2010	22.06.2010	Náhly vzostup hladiny v tokoch po zrážkach. Nedostatočná kapacita ochrany. Zaplavenie územia z toku aj z povrchového odtoku	Zaplavený intravilán, infraštruktúra, poľnohospodárska pôda, priemyselné a obchodné objekty; Zasiahnuté zdroje znečistenia
SKB029FD	Topľa	Livov			01.06.2010	28.06.2010	Náhly vzostup hladiny v tokoch po zrážkach. Nedostatočná kapacita ochrany. Zaplavenie územia z toku aj z povrchového odtoku	Zaplavený intravilán, infraštruktúra, poľnohospodárska pôda, priemyselné a obchodné objekty; Zasiahnuté zdroje znečistenia
SKB029FD	Topľa	Lukov			15.06.2015	16.06.2015	Náhly vzostup hladiny v tokoch po zrážkach. Nedostatočná kapacita ochrany. Zaplavenie územia z toku aj z povrchového odtoku	Zaplavený intravilán, infraštruktúra, poľnohospodárska pôda, priemyselné a obchodné objekty; Zasiahnuté zdroje znečistenia
SKB029FD	Topľa	Livovská Huta			15.06.2015	16.06.2015		
SKB029FD	Topľa	Gerlachov			15.06.2015	16.06.2015		Zaplavený intravilán, infraštruktúra, poľnohospodárska pôda, priemyselné a obchodné objekty; Zasiahnuté zdroje znečistenia
SKB029FD	Topľa	Rokytov			15.06.2015	16.06.2015		Zaplavený intravilán, infraštruktúra, poľnohospodárska pôda, priemyselné a obchodné objekty; Zasiahnuté zdroje znečistenia
SKB029FD	Topľa	Rokytov			15.02.2016	16.02.2016		

Kód GO	Vodný tok/ úsek	Obec	Vyhlásenie II. SPA	Odvolanie II. SPA	Vyhlásenie III. SPA	Odvolanie III. SPA	Stručný opis povodne	Stručný popis následkov
SKB029FD	Topľa	Mokroluh			16.05.2014	18.05.2014	Náhly vzostup hladiny tokoch po zrážkach. Vytváranie zátaras v odtoku. Nedostatočná kapacita ochrany. Zaplavenie územia z toku aj z povrchového odtoku	
SKB029FD	Topľa	Mokroluh			15.06.2015	16.06.2015		Zaplavený intravilán, infraštruktúra, poľnohospodárska pôda, priemyselné a obchodné objekty; Zasiahnuté zdroje znečistenia
SKB029FD	Topľa	Bardejov			15.06.2015	16.06.2015		
SKB029FD	Topľa	Komárov			15.06.2015	16.06.2015		Zaplavený intravilán, infraštruktúra, poľnohospodárska pôda, priemyselné a obchodné objekty; Zasiahnuté zdroje znečistenia
SKB029FD	Topľa	Hrabovec			15.06.2015	16.06.2015		Zaplavený intravilán, infraštruktúra, poľnohospodárska pôda, priemyselné a obchodné objekty; Zasiahnuté zdroje znečistenia
SKB029FD	Topľa	Poliakovce			15.06.2015	16.06.2015		Zaplavený intravilán, infraštruktúra, poľnohospodárska pôda, priemyselné a obchodné objekty; Zasiahnuté zdroje znečistenia
SKB029FD	Topľa	Dubinné			15.06.2015	16.06.2015		Zaplavený intravilán, infraštruktúra, poľnohospodárska pôda, priemyselné a obchodné

Kód GO	Vodný tok/ úsek	Obec	Vyhlásenie II. SPA	Odvolanie II. SPA	Vyhlásenie III. SPA	Odvolanie III. SPA	Stručný opis povodne	Stručný popis následkov
								objekty; Zasiahnuté zdroje znečistenia
SKB029FD	Topľa	Kurima			15.06.2015	16.06.2015		Zaplavený intravilán, infraštruktúra, poľnohospodárska pôda, priemyselné a obchodné objekty; Zasiahnuté zdroje znečistenia
SKB029FD	Topľa	Kučín			15.06.2015	16.06.2015		
SKB029FD	Topľa	Livov			15.05.2014	18.05.2014	Náhly vzostup hladiny tokoch po zrážkach. Vytváranie zátaras v odtoku. Nedostatočná kapacita ochrany. Zaplavenie územia z toku aj z povrchového odtoku	Zaplavený intravilán, infraštruktúra, poľnohospodárska pôda, priemyselné a obchodné objekty; Zasiahnuté zdroje znečistenia
SKB029FD	Topľa	Lukov			15.05.2014	18.05.2014	Náhly vzostup hladiny tokoch po zrážkach. Vytváranie zátaras v odtoku. Nedostatočná kapacita ochrany. Zaplavenie územia z toku aj z povrchového odtoku	Zaplavený intravilán, infraštruktúra, poľnohospodárska pôda, priemyselné a obchodné objekty; Zasiahnuté zdroje znečistenia
SKB029FD	Topľa	Lukov			15.06.2015	16.06.2015		Zaplavený intravilán, infraštruktúra, poľnohospodárska pôda, priemyselné a obchodné objekty; Zasiahnuté zdroje znečistenia
SKB029FD	Topľa	Lukov			17.07.2016	17.07.2016		
SKB029FD	vnútorné vody Tople	Lukov	17.07.2016	22.07.2016	17.07.2016	17.07.2016	Povodeň po povrchu mimo toku	náklady na odstraňovanie zátarasou, sprietočňovanie korýt tokov - Súhrnná
-	vnútorné vody Orechovského potoka	Orechová	23.06.2017	24.06.2017	23.06.2017	23.06.2017	Povodeň po povrchu mimo toku	Počas zvýšených prietokov došlo k vytvoreniu brehových nátrží, pomiestnych nánosov a

Kód GO	Vodný tok/ úsek	Obec	Vyhlásenie II. SPA	Odvolanie II. SPA	Vyhlásenie III. SPA	Odvolanie III. SPA	Stručný opis povodne	Stručný popis následkov
								k vybreženiu tokov na miestne komunikácie, zaplaveniu záhrad rodinných domov.
SKB031FD	Nechvalka	Nechválova Polianka	29.3.20006 13:00	08.04.2006	30.03.2006	31.03.2006	Zrážky a topeniu snehu. Záplava z vodného toku a povrchového odtoku.	
SKB031FD	Nechvalka	Nechválova Polianka	18.05.2010	09.07.2010	17.05.2010	18.05.2010	Blesková povodeň s materiálovo-bahnovým odtokom	
-	Regetova voda	Regetovka	09.06.2010	10.06.2010	04.06.2010	09.06.2010	Blesková povodeň s materiálovo-bahnovým odtokom	
-	Regetova voda	Regetovka	17.05.2014	28.06.2014	16.05.2014	17.05.2014	Blesková povodeň s materiálovo-bahnovým odtokom	Regetovská voda – rkm 2,00 – 3,00 zátarasy v koryte toku, popadané stromy – prekážky v koryte toku
SKB001FD	Latorica	Leles	18.05.2010	20.05.2010	20.05.2010	24.05.2010		
SKB001FD	Latorica	Leles	24.05.2010	08.12.2010	03.06.2010	11.06.2010		
SKB001FD	Latorica	Leles	17.12.2010	11.11.2011	08.12.2010	17.12.2010		priesak v päte ĽOH hkm 20,500
SKB001FD	Latorica	Leles	17.12.2010	11.11.2011	08.12.2010	17.12.2010		priesak v päte ĽOH hkm 20,500
SKB001FD	Latorica	Poľany	18.05.2010	20.05.2010	20.05.2010	24.05.2010		
SKB001FD	Latorica	Poľany	24.05.2010	08.12.2010	03.06.2010	11.06.2010		
SKB001FD	Latorica	Poľany	17.12.2010	11.11.2011	08.12.2010	17.12.2010		vplyvom zvýšených vodných stavov na toku Latorica uzatvorená štátna cesta v úseku Kráľovský Chlmec – Veľké Kapušany v obidvoch smeroch. Správca toku zabezpečil vrecovanie pri štátnej ceste (pravobrežná hrádza Latorice, km 14,500).
SKB001FD	Latorica	Soľnička	18.05.2010	20.05.2010	20.05.2010	24.05.2010		
SKB001FD	Latorica	Soľnička	24.05.2010	08.12.2010	03.06.2010	11.06.2010		
SKB001FD	Latorica	Soľnička	17.12.2010	11.11.2011	08.12.2010	17.12.2010		

Kód GO	Vodný tok/ úsek	Obec	Vyhlásenie II. SPA	Odvolanie II. SPA	Vyhlásenie III. SPA	Odvolanie III. SPA	Stručný opis povodne	Stručný popis následkov
SKB001FD	Latorica	Soľnička	17.12.2010	11.11.2011	08.12.2010	17.12.2010		
SKB001FD	Latorica	Svätá Mária	18.05.2010	20.05.2010	20.05.2010	24.05.2010		
SKB001FD	Latorica	Svätá Mária	24.05.2010	08.12.2010	03.06.2010	11.06.2010		
SKB001FD	Latorica	Svätá Mária	17.12.2010	11.11.2011	08.12.2010	17.12.2010		
SKB001FD	Latorica	Svätá Mária	17.12.2010	11.11.2011	08.12.2010	17.12.2010		
SKB001FD	Latorica	Zatín	18.05.2010	20.05.2010	20.05.2010	24.05.2010		zosuvy na ľavobrežnej hrádzi Latorice v km 3,375 – 3,405 a 6,645 – 6,660 ; zosuvy vzdušného svahu ľavobrežnej hrádze Latorice v hkm 6,730 – 6,750; hkm 7,030 – 7,040 a zosuv návodného svahu ľavobrežná Latorická hrádza hkm 8,1 – 8,3
SKB001FD	Latorica	Zatín	24.05.2010	08.12.2010	03.06.2010	11.06.2010		zosuvy na ľavobrežnej hrádzi Latorice v km 3,375 – 3,405 a 6,645 – 6,660 ; zosuvy vzdušného svahu ľavobrežnej hrádze Latorice v hkm 6,730 – 6,750; hkm 7,030 – 7,040 a zosuv návodného svahu ľavobrežná Latorická hrádza hkm 8,1 – 8,3
SKB001FD	Latorica	Zatín	17.12.2010	11.11.2011	08.12.2010	17.12.2010		poškodená a roztlačená koruna hrádze prejazdom ťažkej techniky (hkm 5,0 - 10,0)
SKB001FD	Latorica	Zatín	17.12.2010	11.11.2011	08.12.2010	17.12.2010		poškodená a roztlačená koruna hrádze prejazdom ťažkej techniky (hkm 5,0 - 10,0)
SKB001FD	Latorica	Boľ	02.11.1998	20.11.1998	06.11.1998	13.11.1998		priesak na ľavobrežnej hrádzi v km 13,00 – 13,100
SKB001FD	Latorica	Boľ	06.03.1999	09.04.1999	07.03.1999	19.03.1999		priesaky a premočenie päty hrádze v km 11,100 – 11,200
SKB001FD	Latorica	Boľ	29.03.2000	31.03.2000	31.03.2000	25.04.2000		poškodenie svahov a koruny hrádze Latorice vlnobitím; zosuvy svahov hrádze Latorice;

Kód GO	Vodný tok/ úsek	Obec	Vyhlásenie II. SPA	Odvolanie II. SPA	Vyhlásenie III. SPA	Odvolanie III. SPA	Stručný opis povodne	Stručný popis následkov
								priesaky a vývery na vzdušnej päte hrádze Latorice
SKB001FD	Latorica	Boľ	06.03.2001	02.04.2001	07.03.2001	14.03.2001		deformácie koruny a svahov ľavobrežnej hrádze Latorice v km 0,000-11,600
SKB001FD	Latorica	Boľ	19.05.2005	30.05.2005	21.05.2005	23.05.2005		
SKB001FD	Latorica	Boľ	25.03.2006	21.04.2006	30.03.2006	10.04.2006		priesaky a vývery na hrádzi Latorice
SKB001FD	Latorica	Leles	02.11.1998	20.11.1998	06.11.1998	13.11.1998		priesak na ľavobrežnej hrádzi v km 20,450 – 25,000
SKB001FD	Latorica	Leles	06.03.1999	09.04.1999	07.03.1999	19.03.1999		priesak v km 20,100
SKB001FD	Latorica	Leles	29.03.2000	31.03.2000	31.03.2000	25.04.2000		poškodenie svahov a koruny hrádze Latorice vlnobitím; zosuvy svahov hrádze Latorice; priesaky a vývery na vzdušnej päte hrádze Latorice
SKB001FD	Latorica	Leles	06.03.2001	02.04.2001	07.03.2001	14.03.2001		
SKB001FD	Latorica	Leles	19.05.2005	30.05.2005	21.05.2005	23.05.2005		
SKB001FD	Latorica	Leles	25.03.2006	21.04.2006	30.03.2006	10.04.2006		priesaky a vývery na hrádzi
SKB001FD	Latorica	Poľany	02.11.1998	20.11.1998	06.11.1998	13.11.1998		
SKB001FD	Latorica	Poľany	06.03.1999	09.04.1999	07.03.1999	19.03.1999		
SKB001FD	Latorica	Poľany	29.03.2000	31.03.2000	31.03.2000	25.04.2000		poškodenie svahov a koruny hrádze Latorice vlnobitím; zosuvy svahov hrádze Latorice; priesaky a vývery na vzdušnej päte hrádze Latorice
SKB001FD	Latorica	Poľany	06.03.2001	02.04.2001	07.03.2001	14.03.2001		
SKB001FD	Latorica	Poľany	19.05.2005	30.05.2005	21.05.2005	23.05.2005		
SKB001FD	Latorica	Poľany	25.03.2006	21.04.2006	30.03.2006	10.04.2006		
SKB001FD	Latorica	Soľnička	02.11.1998	20.11.1998	06.11.1998	13.11.1998		
SKB001FD	Latorica	Soľnička	06.03.1999	09.04.1999	07.03.1999	19.03.1999		
SKB001FD	Latorica	Soľnička	29.03.2000	31.03.2000	31.03.2000	25.04.2000		poškodenie svahov a koruny hrádze Latorice vlnobitím; zosuvy svahov hrádze Latorice; priesaky a vývery na vzdušnej päte hrádze Latorice

Kód GO	Vodný tok/ úsek	Obec	Vyhlásenie II. SPA	Odvolanie II. SPA	Vyhlásenie III. SPA	Odvolanie III. SPA	Stručný opis povodne	Stručný popis následkov
SKB001FD	Latorica	Soľnička	06.03.2001	02.04.2001	07.03.2001	14.03.2001		
SKB001FD	Latorica	Soľnička	19.05.2005	30.05.2005	21.05.2005	23.05.2005		
SKB001FD	Latorica	Soľnička	25.03.2006	21.04.2006	30.03.2006	10.04.2006		priesaky a výbery na hrádzi Latorice
SKB001FD	Latorica	Svätá Mária	02.11.1998	20.11.1998	06.11.1998	13.11.1998		
SKB001FD	Latorica	Svätá Mária	06.03.1999	09.04.1999	07.03.1999	19.03.1999		
SKB001FD	Latorica	Svätá Mária	29.03.2000	31.03.2000	31.03.2000	25.04.2000		poškodenie svahov a koruny hrádze Latorice vlnobitím; zosuvy svahov hrádze Latorice; priesaky a výbery na vzdušnej päte hrádze Latorice
SKB001FD	Latorica	Svätá Mária	06.03.2001	02.04.2001	07.03.2001	14.03.2001		
SKB001FD	Latorica	Svätá Mária	19.05.2005	30.05.2005	21.05.2005	23.05.2005		
SKB001FD	Latorica	Svätá Mária	25.03.2006	21.04.2006	30.03.2006	10.04.2006		priesaky a výbery na hrádzi Latorice
SKB001FD	Latorica	Zatín	02.11.1998	20.11.1998	06.11.1998	13.11.1998		
SKB001FD	Latorica	Zatín	06.03.1999	09.04.1999	07.03.1999	19.03.1999		zosuv na ľavobrežnej latorickej hrádzi v km 8,250; priesak na vzdušnej päte ľavobrežnej latorickej hrádze v km 10,0
SKB001FD	Latorica	Zatín	29.03.2000	31.03.2000	31.03.2000	25.04.2000		poškodenie svahov a koruny hrádze Latorice vlnobitím; zosuvy svahov hrádze Latorice; priesaky a výbery na vzdušnej päte hrádze Latorice
SKB001FD	Latorica	Zatín	06.03.2001	02.04.2001	07.03.2001	14.03.2001		zosuv na návodnej strane ľavobrežnej hrádze Latorice v km 6,940-7,000 pod opevnenou časťou hrádze; deformácie koruny a svahov ľavobrežnej hrádze Latorice v km 0,000-11,600
SKB001FD	Latorica	Zatín	19.05.2005	30.05.2005	21.05.2005	23.05.2005		
SKB001FD	Latorica	Zatín	25.03.2006	21.04.2006	30.03.2006	10.04.2006		priesaky a výbery na hrádzi Latorice
SKB002FD	Uh	Lekárovce	16.12.2017	18.12.2017	16.12.2017	17.12.2017		

Kód GO	Vodný tok/ úsek	Obec	Vyhlásenie II. SPA	Odvolanie II. SPA	Vyhlásenie III. SPA	Odvolanie III. SPA	Stručný opis povodne	Stručný popis následkov
SKB002FD	Uh	Lekárovce	06.03.2001	06.03.2001	05.03.2001	06.03.2001		priesaky oporného múra v intraviláne obce Lekárovce
SKB002FD	Uh	Lekárovce	09.11.2001	10.11.2001	09.11.2001	10.11.2001		
SKB002FD	Uh	Lekárovce	19.05.2005	23.05.2005	19.05.2005	20.05.2005		ĽS - poškodenie brehového opevnenia, zosuv v dĺžke 150 bm; PS - poškodenie brehového opevnenia, zosuv v dĺžke 270 bm
SKB012FD	Ondava	Malčice	16.05.2010	16.11.2011	17.05.2010	12.11.2010		prietrž ĽOH, poškodenie inundácie, poškodenie koruny hrádze; zaplavenie studní
SKB012FD	Ondava	Malčice	16.05.2010	16.11.2011	17.05.2010	12.11.2010		prietrž ĽOH, poškodenie inundácie, poškodenie koruny hrádze; zaplavenie studní
SKB012FD	Ondava	Oborín	16.05.2010	16.11.2011	17.05.2010	12.11.2010		
SKB012FD	Ondava	Oborín	16.05.2010	16.11.2011	17.05.2010	12.11.2010		
SKB012FD	Ondava	Sírnik	16.05.2010	16.11.2011	17.05.2010	12.11.2010		Zaplavenie poľnohospodárskej pôdy resp. pozemkov priľahlých k vodnému toku
SKB012FD	Ondava	Sírnik	16.05.2010	16.11.2011	17.05.2010	12.11.2010		Zaplavenie poľnohospodárskej pôdy resp. pozemkov priľahlých k vodnému toku
SKB012FD	Ondava	Hraň	29.07.2004	28.10.2005	30.07.2004	10.12.2004		
SKB012FD	Ondava	Hraň	28.03.2006	07.04.2006	31.03.2006	01.04.2006		
SKB012FD	Ondava	Malčice	29.07.2004	28.10.2005	30.07.2004	10.12.2004		obec Malčice a časť H. Moľva – 120 osôb evakuovaných, dočasne ubytovaní v základnej škole; preliatie koruny hrádze a následná deštrukcia vzdušného svahu a pretrhnutie hrádze (km 13,600 -13,900) - šírka otvoru prietrže cca 90 m;zaplavené poľnohospodárske pozemky a záhrady; ; zaplavenie miestnych a štátnych komunikácií

Kód GO	Vodný tok/ úsek	Obec	Vyhlásenie II. SPA	Odvolanie II. SPA	Vyhlásenie III. SPA	Odvolanie III. SPA	Stručný opis povodne	Stručný popis následkov
SKB012FD	Ondava	Malčice	28.03.2006	07.04.2006	31.03.2006	01.04.2006		
SKB012FD	Ondava	Oborín	29.07.2004	28.10.2005	30.07.2004	10.12.2004		zaplavenie cesty II. triedy č. 552 na úseku Oborín – časť Kucany a Sirnícky most na viac ako 4 úsekoch (zaplavenie – hĺbka do 30 cm)-uzatvorený úsek pre osobné a nákladné vozidlá v obidvoch smeroch; zaplavené poľnohospodárske pozemky a záhrady
SKB012FD	Ondava	Oborín	28.03.2006	07.04.2006	31.03.2006	01.04.2006		
SKB012FD	Ondava	Sírnik	29.07.2004	28.10.2005	30.07.2004	10.12.2004		
SKB012FD	Ondava	Sírnik	28.03.2006	07.04.2006	31.03.2006	01.04.2006		
SKB013FD	Ondavka	Baškovce			16.05.2010	19.05.2010		zaplavenie nehnuteľností, infraštruktúry, poľnohospodárskej pôdy
SKB013FD	Ondavka	Závadka			17.05.2010	20.05.2010		zaplavenie nehnuteľností, infraštruktúry, poľnohospodárskej pôdy
SKB013FD	Ondavka	Topoľovka			17.05.2010	20.05.2010		zaplavenie nehnuteľností, infraštruktúry, poľnohospodárskej pôdy
SKB015FD	Sitnička	Vyšná Sitnica			17.05.2010	21.05.2010		zaplavenie nehnuteľností, infraštruktúry, poľnohospodárskej pôdy
SKB015FD	Oľka	Oľka			26.07.2008	28.07.2008		ohrození obyvatelia; zaplavenie infraštruktúry
SKB016FD	Ondava	Dubová			28.06.2009	02.07.2009		ohrození obyvatelia; zaplavenie poľnohospodárskej pôdy
SKB017FD	Ladomirka	Svidník						
SKB017FD	Ondava	Vyšný Orlík			30.06.2009	02.07.2009		ohrození obyvatelia; zaplavenie poľnohospodárskej pôdy a infraštruktúry

Kód GO	Vodný tok/ úsek	Obec	Vyhlásenie II. SPA	Odvolanie II. SPA	Vyhlásenie III. SPA	Odvolanie III. SPA	Stručný opis povodne	Stručný popis následkov
SKB017FD	Ondava	Nižný Orlík			19.03.2005	21.03.2005		ohrození obyvatelia; zaplavenie poľnohospodárskej pôdy
SKB017FD	Ondava	Svidník			02.06.2010	06.06.2010		zaplavenie nehnuteľností, infraštruktúry, poľnohospodárskej pôdy
SKB017FD	Ondava	Stročín			04.06.2006	07.06.2006		ohrození obyvatelia; zaplavenie poľnohospodárskej pôdy
SKB017FD	Ondava	Duplín			04.06.2006	07.06.2006		ohrození obyvatelia; zaplavenie poľnohospodárskej pôdy
SKB017FD	Ondava	Duplín			31.01.2015	31.01.2015		
SKB017FD	Ondava	Duplín			01.03.2017	02.03.2017		
SKB026FD	Terebľa	Slivník						
SKB026FD	Terebľa	Kalša			16.05.2010	22.05.2010		zaplavenie nehnuteľností, infraštruktúry, poľnohospodárskej pôdy
SKB027FD	Laborec	Strážske			17.05.2010	18.05.2010		zaplavenie nehnuteľností, infraštruktúry, poľnohospodárskej pôdy

Kód GO – kód geografickej oblasti
SPA – stupeň povodňovej aktivity
Referenčné obdobie 1997 - 2017, do PMPR boli vybraté povodne s významným povodňovým rizikom.

PRÍLOHA V. SÚHRN VŠETKÝCH NAVRHOVANÝCH PREVENTÍVNYCH OPATRENÍ K JEDNOTLIVÝM GEOGRAFICKÝM OBLASTIAM, V KTORÝCH BOLA V RÁMCI PREDBEŽNÉHO HODNOTENIA POVODŇOVÉHO RIZIKA IDENTIFIKOVANÁ EXISTENCIA VÝZNAMNÉHO POVODŇOVÉHO RIZIKA ALEBO JEHO PRAVDEPODOBNÝ VÝSKYT

Kód geograf. oblasti	Číslo alternatívy	Lokalita					Preventívne a zmierňujúce opatrenia § 4 bod. 2 zákona č. 7/2010 Z. z.															Vyhodnotenie efektívnosti alternatívy	Číslo mapového listu/prehľadnej mapy
							a)		b)			c)			d)			e)			f), g), h), i), j),		
		Kraj	Okres	Obec	Vodný tok	Vodný tok ID	Preventívne opatrenia	Kód opatrenia (Katalóg EÚ)	Preventívne opatrenia	Kód opatrenia (Katalóg EÚ)	Zmierňujúce opatrenia	Preventívne opatrenia	Kód opatrenia (Katalóg EÚ)	Zmierňujúce opatrenia	Preventívne opatrenia	Kód opatrenia (Katalóg EÚ)	Zmierňujúce opatrenia	Preventívne opatrenia	Kód opatrenia (Katalóg EÚ)	Zmierňujúce opatrenia	Kód opatrenia (Katalóg EÚ)		
SKB001FD	1	Košický	Trebišov	Zatín, Svätá Mária, Soľnička, Poľany, Boľ, Leles	N/A	N/A	M311 M312 M313	M31														M24 M42 M41 M43 M53	neefektívna	38-32, 38-41, 38-34, 38-43
	2	Košický	Trebišov	Poľany	Latorica	4-30-02,07-1	M311 M312 M313	M31				L09	M333	H1-H9								M24 M42 M41 M43 M53	efektívna	38-34
			Michalovce	Veľké Kapušany	Latorica	4-30-02,07-1						L09	M333	H1-H9										38-41
SKB002FD	1	Košický	Sobrance	Lekárovce	N/A	N/A	M311 M312 M313	M31														M24 M42 M41 M43 M53	neefektívna	38-41
	2	Košický	Sobrance	Lekárovce	Uh	4-30-06-360	M311 M312 M313	M31	B10 P02	M324	U15 U17	L08 L09	M333	H1-H9				L06	M351	Údr.1 - Údr.5		M24 M42 M41 M43 M53	efektívna	38-41
SKB003FD	1	Prešovský	Snina	Dlhé nad Cirochou, Belá nad Cirochou, Snina	N/A	N/A	M311 M312 M313	M31														M24 M42 M41 M43 M53	neefektívna	28-43, 38-21
	2	Pešovský	Snina	Dlhé nad Cirochou	Cirocha	4-30-03-1215	M311 M312 M313	M31				B24 L08	M331 M333	H1-H9								M24 M42 M41 M43 M53	efektívna	38-21
				Belá nad Cirochou	Cirocha	4-30-03-1215						L08	M333	H1-H9										38-21
				Snina	Cirocha	4-30-03-1215						L02	M332	U1-U23				L04	M351	U1-U23				38-21
					Pčolinka	4-30-03-1395			B05	M322	P1 - P6	L13	M333	H1-H9				B18	M351					38-21
SKB004FD	1	Prešovský	Snina	Pčoliné	N/A	N/A	M311 M312 M313	M31														M24 M42 M41 M43 M53	neefektívna	28-43
	2	Prešovský	Snina	Pčoliné	Pčolinka	4-30-03-1395	M311 M312 M313	M31	B05	M322	P1 - P6	L02 L04 L08	M332 M333	H1-H9 U1-U23								M24 M42 M41 M43 M53	efektívna	28-43

Kód geograf. oblasti	Číslo alternatívy	Lokalita					Preventívne a zmierňujúce opatrenia § 4 bod. 2 zákona č. 7/2010 Z. z.																Vyhodnotenie efektívnosti alternatívy	Číslo mapového listu/prehľadnej mapy
							a)		b)			c)			d)			e)			f), g), h), i), j),			
		Kraj	Okres	Obec	Vodný tok	Vodný tok ID	Preventívne opatrenia	Kód opatrenia (Katalóg EÚ)	Preventívne opatrenia	Kód opatrenia (Katalóg EÚ)	Zmierňujúce opatrenia	Preventívne opatrenia	Kód opatrenia (Katalóg EÚ)	Zmierňujúce opatrenia	Preventívne opatrenia	Kód opatrenia (Katalóg EÚ)	Zmierňujúce opatrenia	Preventívne opatrenia	Kód opatrenia (Katalóg EÚ)	Zmierňujúce opatrenia	Kód opatrenia (Katalóg EÚ)		
SKB005FD	1	Prešovský	Humenné, Snina	Nižná Jablonka, Osadné	N/A	N/A	M311 M312 M313	M31													M24 M42 M41 M43 M53	neefektívna	28-41, 28-43
	2	Prešovský	Snina	Nižná Jablonka, Osadné	Udava	4-30-03-1895	M311 M312 M313	M31	B05	M322	P1 - P6										M24 M42 M41 M43 M53	efektívna	28-43
SKB006FD	1	Prešovský	Humenné	Humenné	N/A	N/A	M311 M312 M313	M31													M24 M42 M41 M43 M53	neefektívna	38-12
	2	Prešovský	Humenné	Humenné	Lieskovec	4-30-04-1165	M311 M312 M313	M31	B05	M322	P1 - P6										M24 M42 M41 M43 M53	efektívna	38-12
SKB007FD	1	Prešovský	Snina	Ubľa	N/A	N/A	M311 M312 M313	M31													M24 M42 M41 M43 M53	neefektívna	38-22
	2	Prešovský	Snina	Ubľa	Ublianka	4-30-05-3091	M311 M312 M313	M31	B02 B05	M321 M322	VN1- VN6 P1 - P6	L02	M332	U1-U23							M24 M42 M41 M43 M53	efektívna	38-22
SKB008FD	1	Košický	Sobrance	Bežovce, Nižná Rybnica, Sobrance, Choňkovce, Horňa	N/A	N/A	M311 M312 M313	M31													M24 M42 M41 M43 M53	neefektívna	38-23, 38-41
	2	Košický	Sobrance	Bežovce	Kanál Veľké Revištia-Bežovce	4-30-06-614	M311 M312 M313	M31	B05 B10 P02	M322 M324	P1 - P6 U15 U17				B07	M341	ČS1 ČS4 ČS5				M24 M42 M41 M43 M53	efektívna	38-23, 38-41
				Nižná Rybnica	Kanál Veľké Revištia-Bežovce	4-30-06-614									B12	M341	U12						38-23
				Nižná Rybnica - Bežovce	Kanál Veľké Revištia-Bežovce	4-30-06-614						L09	M333	H1-H9				L06	M351	Údr.1 - Údr.5			38-23, 38-41
				Jasenov, Nižná Rybnica, Ruskovce	Okna	4-30-06-446			B05	M322	P1 - P6												38-23
				Sobrance	Sobranecký potok	4-30-06-643						L13	M333	H1-H9									38-23
				Choňkovce	Sobranecký potok	4-30-06-643			B05	M322	P1 - P6												38-23

Kód geograf. oblasti	Číslo alternatívy	Lokalita					Preventívne a zmierňujúce opatrenia § 4 bod. 2 zákona č. 7/2010 Z. z.																Vyhodnotenie efektívnosti alternatívy	Číslo mapového listu/prehľadnej mapy
							a)		b)			c)			d)			e)				f), g), h), i), j),		
		Kraj	Okres	Obec	Vodný tok	Vodný tok ID	Preventívne opatrenia	Kód opatrenia (Katalóg EÚ)	Preventívne opatrenia	Kód opatrenia (Katalóg EÚ)	Zmierňujúce opatrenia	Preventívne opatrenia	Kód opatrenia (Katalóg EÚ)	Zmierňujúce opatrenia	Preventívne opatrenia	Kód opatrenia (Katalóg EÚ)	Zmierňujúce opatrenia	Preventívne opatrenia	Kód opatrenia (Katalóg EÚ)	Zmierňujúce opatrenia	Kód opatrenia (Katalóg EÚ)		
SKB012FD	1	Košický	Trebišov, Michalovce	Sirník, Oborín, Malčice, Hraň	N/A	N/A	M311 M312 M313	M31													M24 M42 M41 M43 M53	neefektívna	38-32, 38-34
	2	Košický	Trebišov	Sirník	Ondava	4-30-08,10-387	M311 M312 M313	M31				L09	M333	H1-H9							M24 M42 M41 M43 M53	efektívna	38-32
				Hraň	Ondava	4-30-08,10-387						L09	M333	H1-H9									38-32
			Michalovce, Trebišov	Hraň, Malčice, Oborín, Sirník	Ondava	4-30-08,10-387			P02	M324		L08 L09	M333	H1-H9									38-32, 38-34
SKB013FD	1	Prešovský	Humenné	Baškovce, Ohradzany, Slovenská Volová, Turcovce,Topoľovka, Závadka, Myslina, Hudcovce	N/A	N/A	M311 M312 M313	M31													M24 M42 M41 M43 M53	neefektívna	28-34, 38-12
	2	Prešovský	Humenné	Baškovce	Ondavka	4-30-08-2642	M311 M312 M313	M31				L02	M332	U1-U23							M24 M42 M41 M43 M53	efektívna	28-34
				Slovenská Volová	Ondavka	4-30-08-2642			B01 B03	M321		L02	M332	U1-U23									38-12
				Turcovce	Ondavka	4-30-08-2642			B05	M322	P1 - P6	L02	M332	U1-U23									28-34
				Topoľovka	Ondavka	4-30-08-2642						L13	M333	H1-H9									38-12
				Závadka	Ondavka	4-30-08-2642						L08	M333	H1-H9									38-12
				Myslina	Ondavka	4-30-08-2642						L09	M333	H1-H9									38-12
				Ohradzany	Ondavka	4-30-08-2642						L02	M332	U1-U23									28-34, 38-12
				Hudcovce	Ondavka	4-30-08-2642						L13	M333	H1-H9									38-12
SKB014FD	1	Prešovský	Vranov nad Topľou	Žalobín	N/A	N/A	M311 M312 M313	M31													M24 M42 M41 M43 M53	neefektívna	38-12
	2	Prešovský	Vranov nad Topľou	Žalobín	Oľka	4-30-08-2831	M311 M312 M313	M31	B05	M322	P1 - P6	L08	M333	H1-H9				L06	M351	Údr.1 - Údr.5	M24 M42 M41 M43 M53	efektívna	38-12

Kód geograf. oblasti	Číslo alternatívy	Lokalita					Preventívne a zmierňujúce opatrenia § 4 bod. 2 zákona č. 7/2010 Z. z.															Vyhodnotenie efektívnosti alternatívy	Číslo mapového listu/prehľadnej mapy
							a)		b)			c)			d)			e)				f), g), h), i), j),		
		Kraj	Okres	Obec	Vodný tok	Vodný tok ID	Preventívne opatrenia	Kód opatrenia (Katalóg EÚ)	Preventívne opatrenia	Kód opatrenia (Katalóg EÚ)	Zmierňujúce opatrenia	Preventívne opatrenia	Kód opatrenia (Katalóg EÚ)	Zmierňujúce opatrenia	Preventívne opatrenia	Kód opatrenia (Katalóg EÚ)	Zmierňujúce opatrenia	Preventívne opatrenia	Kód opatrenia (Katalóg EÚ)	Zmierňujúce opatrenia	Kód opatrenia (Katalóg EÚ)		
SKB015FD	1	Prešovský	Humenné, Medzilaborce, Vranov nad Topľou	Košarovce, Nižná Sitnica, Ruská Poruba, Vyšná Sitnica, Závada, Oľka, Pakostov, Ruská Kajňa, Girovce	N/A	N/A	M311 M312 M313	M31														M24 M42 M41 M43 M53	neefektívna	28-32, 28-34, 38-12
	2	Prešovský	Humenné	Košarovce	Oľka	4-30-08-2831	M311 M312 M313	M31				L08	M333	H1-H9				B18	M351		M24 M42 M41 M43 M53	efektívna	28-34
				Nižná Sitnica	Sitnička	4-30-08-2972						L08	M333	H1-H9									28-34
				Ruská Poruba	Sitnička	4-30-08-2972						L04	M332	U1-U23									28-34
				Vyšná Sitnica	Sitnička	4-30-08-2972						L02 L04	M332	U1-U23									28-34
				Závada	Sitnička	4-30-08-2972			B05	M322	P1 - P6												28-34
				Pakostov	Oľka	4-30-08-2831												L04	M351	U1-U23			28-34
				Ruská Kajňa	Sitnička	4-30-08-2972						L08	M333	H1-H9									28-34
			Vranov nad Topľou	Girovce	Oľka	4-30-08-2831												L06	M351	Údr.1 - Údr.5			28-34, 38-12
			Medzilaborce	Oľka	Oľka	4-30-08-2831						L08	M333	H1-H9									28-34
SKB016FD	1	Prešovský	Svidník, Bardejov	Cigla, Dubová, Mikulášová, Nižná Polianka, Varadka	N/A	N/A	M311 M312 M313	M31													M24 M42 M41 M43 M53	neefektívna	28-13, 28-31
	2	Prešovský	Svidník	Cigla	Ondava	4-30-08,10-387	M311 M312 M313	M31										L06	M351	Údr.1 - Údr.5	M24 M42 M41 M43 M53	efektívna	28-13, 28-31
				Dubová	Ondava	4-30-08,10-387						L04	M332	U1-U23									28-13, 28-31
			Bardejov	Mikulášová	Ondava	4-30-08,10-387						L02 L04	M332	U1-U23									28-13
				Nižná Polianka	Ondava	4-30-08,10-387												L06	M351	Údr.1 - Údr.5			28-13
				Varadka	Ondava	4-30-08,10-387												L06	M351	Údr.1 - Údr.5			28-13

Kód geograf. oblasti	Číslo alternatívy	Lokalita					Preventívne a zmierňujúce opatrenia § 4 bod. 2 zákona č. 7/2010 Z. z.																Vyhodnotenie efektívnosti alternatívy	Číslo mapového listu/prehľadnej mapy
							a)		b)			c)			d)			e)			f), g), h), i), j),			
		Kraj	Okres	Obec	Vodný tok	Vodný tok ID	Preventívne opatrenia	Kód opatrenia (Katalóg EÚ)	Preventívne opatrenia	Kód opatrenia (Katalóg EÚ)	Zmierňujúce opatrenia	Preventívne opatrenia	Kód opatrenia (Katalóg EÚ)	Zmierňujúce opatrenia	Preventívne opatrenia	Kód opatrenia (Katalóg EÚ)	Zmierňujúce opatrenia	Preventívne opatrenia	Kód opatrenia (Katalóg EÚ)	Zmierňujúce opatrenia	Kód opatrenia (Katalóg EÚ)		
SKB017FD	1	Prešovský	Stropkov, Svidník	Bukovce, Duplín, Hunkovce, Chotča, Krajná Poľana, Ladomírová, Nižný Orlík, Stročín, Stropkov, Svidník, Tisinec, Vyšný Orlík	N/A	N/A	M311 M312 M313	M31													M24 M42 M41 M43 M53	neefektívna	28-13, 28-14, 28-31, 28-32, 28-33,
	2	Prešovský	Svidník	Vyšný Orlík	Ondava	4-30-08,10-387	M311 M312 M313	M31				L08 L09	M333	H1-H9							M24 M42 M41 M43 M53	efektívna	28-31
				Svidník	Ondava	4-30-08,10-387						L08 L09 L14	M333	H1-H9									28-31
					Ladomírka	4-30-08-3906						L08 L09	M333	H1-H9				L04	M351	U1-U23			28-31
				Hunkovce	Ladomírka	4-30-08-3906						L08	M333	H1-H9									28-13, 28-31
				Krajná Poľana	Ladomírka	4-30-08-3906			B05	M322	P1 - P6							L06	M351	Údr.1 - Údr.5			28-14
				Ladomírová	Ladomírka	4-30-08-3906						L08	M333	H1-H9				B18	M351				28-31
				Nižný Orlík	Ondava	4-30-08,10-387												L06	M351	Údr.1 - Údr.5			28-31
				Stročín	Ondava	4-30-08,10-387						L08	M333	H1-H9									28-31
			Stropkov	Chotča	Chotčianka	4-30-08-3581						L08	M333	H1-H9									28-31, 28-32
				Stropkov	Ondava	4-30-08,10-387						L08	M333	H1-H9									28-31 28-33
				Tisinec	Ondava	4-30-08,10-387						L08	M333	H1-H9									28-31
				Bukovce	Chotčianka	4-30-08-3581						L08 L09	M333	H1-H9									28-32
				Duplín	Ondava	4-30-08,10-387						L08 L09	M333	H1-H9									28-31
SKB020FD	1	Prešovský	Svidník	Kurimka	N/A	N/A	M311 M312 M313	M31													M24 M42 M41 M43 M53	neefektívna	28-31
	2	Prešovský	Svidník	Kurimka	Javorník	4-30-09-1475	M311 M312 M313	M31				L02	M332	U1-U23							M24 M42 M41 M43 M53	efektívna	28-31

Kód geograf. oblasti	Číslo alternatívy	Lokalita					Preventívne a zmierňujúce opatrenia § 4 bod. 2 zákona č. 7/2010 Z. z.																Vyhodnotenie efektívnosti alternatívy	Číslo mapového listu/prehľadnej mapy
							a)		b)			c)			d)			e)				f), g), h), i), j),		
		Kraj	Okres	Obec	Vodný tok	Vodný tok ID	Preventívne opatrenia	Kód opatrenia (Katalóg EÚ)	Preventívne opatrenia	Kód opatrenia (Katalóg EÚ)	Zmierňujúce opatrenia	Preventívne opatrenia	Kód opatrenia (Katalóg EÚ)	Zmierňujúce opatrenia	Preventívne opatrenia	Kód opatrenia (Katalóg EÚ)	Zmierňujúce opatrenia	Preventívne opatrenia	Kód opatrenia (Katalóg EÚ)	Zmierňujúce opatrenia	Kód opatrenia (Katalóg EÚ)		
SKB022FD	1	Prešovský	Svidník	Mičakovce, Železník, Giraltovce, Matovce, Okrúhle, Radoma, Šarišský Štiavnik, Lužany pri Topli	N/A	N/A	M311 M312 M313	M31														M24 M42 M41 M43 M53	neefektívna	28-31, 28-33
	2	Prešovský	Svidník	Mičakovce	Šandrov potok	4-30-09-1077	M311 M312 M313	M31				L02	M332	U1-U23				B18	M351		M24 M42 M41 M43 M53	efektívna	28-33
				Giraltovce	Radomka	4-30-09-1098												L04	M351	U1-U23			28-33
					Topľa	4-30-09-680						L08	M333	H1-H9									28-33
				Matovce	Radomka	4-30-09-1098						L08	M333	H1-H9									28-33
				Okrúhle	Radomka	4-30-09-1098												L06	M351	Údr.1 - Údr.5			28-31, 28-33
				Radoma	Radomka	4-30-09-1098												L06	M351	Údr.1 - Údr.5			28-31, 28-33
				Šarišský Štiavnik	Radomka	4-30-09-1098												L06	M351	Údr.1 - Údr.5			28-31
SKB023FD	1	Prešovský	Vranov nad Topľou	Čaklov, Jastrabie nad Topľou, Vechec, Vranov nad Topľou, Nižný Kručov	N/A	N/A	M311 M312 M313	M31														M24 M42 M41 M43 M53	neefektívna	38-11, 38-12,
	2	Prešovský	Vranov nad Topľou	Jastrabie nad Topľou	Topľa	4-30-09-680	M311 M312 M313	M31	B02	M321		L02 L08 L16	M332 M333 M334	H1-H9 U1-U23								M24 M42 M41 M43 M53	efektívna	38-11
				Vechec	Lomnica	4-30-09-786			B05	M322	P1 - P6							L06	M351	Údr.1 - Údr.5			38-11
				Vranov nad Topľou	Lomnica	4-30-09-786						L13 L16	M333 M334	H1-H9				B18	M351				38-11, 38-12,
					Topľa	4-30-09-680						L02 L08	M332 M333	U1-U23									38-11, 38-12
				Čaklov	Topľa	4-30-09-680						L08	M333	H1-H9									38-11
				Nižný Kručov	Topľa	4-30-09-680						L08	M333	H1-H9									38-11
SKB025FD	1	Košický	Trebišov	Hriadky, Sečovce, Vojčice, Trebišov, Zemplínske Hradište, Hraň	N/A	N/A	M311 M312 M313	M31														M24 M42 M41 M43 M53	neefektívna	38-13, 38-14, 38-32
	2	Košický	Trebišov	Hriadky	Trnávka	4-30-10-391	M311 M312 M313	M31	P02	M324		B08 L09	M331 M333	H1-H9								M24 M42 M41 M43 M53	efektívna	38-14
				Sečovce	Trnávka	4-30-10-391			B01 B05	M321 M322	P1 - P6	L08 L13	M333	H1-H9									38-13, 38-14
				Vojčice	Trnávka	4-30-10-391			P02	M324		B08 L08	M331 M333	H1-H9									38-14, 38-32
				Trebišov	Trnávka	4-30-10-391			B01	M321		L09 L13	M333	H1-H9									38-32
				Hraň, Zemplínske Hradište, Trebišov	Trnávka	4-30-10-391			B10 P02	M324	U15 U17	L08	M333	H1-H9									38-32

Kód geograf. oblasti	Číslo alternatívy	Lokalita					Preventívne a zmierňujúce opatrenia § 4 bod. 2 zákona č. 7/2010 Z. z.																Vyhodnotenie efektívnosti alternatívy	Číslo mapového listu/prehľadnej mapy
							a)		b)			c)			d)			e)				f), g), h), i), j),		
		Kraj	Okres	Obec	Vodný tok	Vodný tok ID	Preventívne opatrenia	Kód opatrenia (Katalóg EÚ)	Preventívne opatrenia	Kód opatrenia (Katalóg EÚ)	Zmierňujúce opatrenia	Preventívne opatrenia	Kód opatrenia (Katalóg EÚ)	Zmierňujúce opatrenia	Preventívne opatrenia	Kód opatrenia (Katalóg EÚ)	Zmierňujúce opatrenia	Preventívne opatrenia	Kód opatrenia (Katalóg EÚ)	Zmierňujúce opatrenia	Kód opatrenia (Katalóg EÚ)		
SKB026FD	1	Košický	Trebišov, Košice - okolie	Čerhov, Kalša, Kuzmice, Slanské Nové Mesto, Slivník, Michaľany, Slovenské Nové Mesto	N/A	N/A	M311 M312 M313	M31														M24 M42 M41 M43 M53	neefektívna	38-31, 38-33, 38-34
	2	Košický	Trebišov	Slovenské Nové Mesto	Roňava	4-30-11-52	M311 M312 M313	M31										L06	M351	Údr.1 - Údr.5	M24 M42 M41 M43 M53	efektívna	38-33, 38-34
				Michaľany	Roňava	4-30-11-52			B01 B03	M321								B18 L06	M351	Údr.1 - Údr.5			38-31, 38-33
				Kuzmice	Roňava	4-30-11-52						L08	M333	H1-H9										38-31
				Slivník	Terebľa	4-30-11-115						L02	M332	U1-U23				B18	M351					38-31
				Čerhov	Roňava	4-30-11-52												L06	M351	Údr.1 - Údr.5				38-33
			Košice - okolie	Kalša	Terebľa	4-30-11-115												L04	M351	U1-U23				38-31
SKB027FD	1	Prešovský, Košický	Humenné, Michalovce	Udavské, Vyšný Hrušov, Kochanovce, Lackovce,Humenné, Strážske	N/A	N/A	M311 M312 M313	M31														M24 M42 M41 M43 M53	neefektívna	38-12, 38-21
	2	Prešovský	Humenné	Kochanovce	Laborec	4-30-03,04,07-108	M311 M312 M313	M31				L13	M333	H1-H9								M24 M42 M41 M43 M53	efektívna	38-12
				Lackovce	Laborec	4-30-03,04,07-108			B05	M322	P1 - P6	L08	M333	H1-H9										38-12
				Vyšný Hrušov	Udava	4-30-03-1895						L08	M333	H1-H9										38-12, 38-21
				Udavské	Udava	4-30-03-1895						L08	M333	H1-H9										38-12
				Humenné	Laborec	4-30-03,04,07-108						L09	M333	H1-H9										38-12
		Košický	Michalovce	Strážske	Laborec	4-30-03,04,07-108						B16 L08	M331 M333	H1-H9										38-12

Kód geograf. oblasti	Číslo alternatívy	Lokalita					Preventívne a zmierňujúce opatrenia § 4 bod. 2 zákona č. 7/2010 Z. z.																Vyhodnotenie efektívnosti alternatívy	Číslo mapového listu/prehľadnej mapy
							a)		b)			c)			d)			e)				f), g), h), i), j),		
		Kraj	Okres	Obec	Vodný tok	Vodný tok ID	Preventívne opatrenia	Kód opatrenia (Katalóg EÚ)	Preventívne opatrenia	Kód opatrenia (Katalóg EÚ)	Zmierňujúce opatrenia	Preventívne opatrenia	Kód opatrenia (Katalóg EÚ)	Zmierňujúce opatrenia	Preventívne opatrenia	Kód opatrenia (Katalóg EÚ)	Zmierňujúce opatrenia	Preventívne opatrenia	Kód opatrenia (Katalóg EÚ)	Zmierňujúce opatrenia	Kód opatrenia (Katalóg EÚ)		
SKB028FD	1	Prešovský	Medzilaborce	Čertižné, Habura, Medzilaborce, Krásny Brod, Čabiny, Volica, Radvaň nad Laborcom	N/A	N/A	M311 M312 M313	M31													M24 M42 M41 M43 M53	neefektívna	28-32, 28-34
	2	Prešovský	Medzilaborce	Habura	Laborec	4-30-03,04,07-108	M311 M312 M313	M31										L04	M351	U1-U23	M24 M42 M41 M43 M53	efektívna	28-32
				Medzilaborce	Laborec	4-30-03,04,07-108						L08	M333	H1-H9									28-32
				Medzilaborce-Borov	Laborec	4-30-03,04,07-108												L06	M351	Údr.1 - Údr.5			28-32
				Krásny Brod	Laborec	4-30-03,04,07-108						L08	M333	H1-H9									28-32
				Čabiny	Laborec	4-30-03,04,07-108						L08	M333	H1-H9	B12	M341							28-32, 28-34
				Čertižné	Laborec	4-30-03,04,07-108												L06	M351	Údr.1 - Údr.5			28-32
				Radvaň nad Laborcom	Laborec	4-30-03,04,07-108						L08	M333	H1-H9				L06	M351	Údr.1 - Údr.5			28-34
SKB029FD	1	Prešovský	Bardejov	Livovská Huta, Livov, Lukov, Gerlachov, Tarnov, Sveržov, Petrová, Rokytov, Mokroluh, Bardejov, Šiba, Komárov, Hrabovec, Poliakovce, Dubinné, Kurima, Kučín	N/A	N/A	M311 M312 M313	M31													M24 M42 M41 M43 M53	neefektívna	27-24, 27-42, 27-41, 28-31
	2	Prešovský	Bardejov	Livovská Huta	Topľa	4-30-09-680	M311 M312 M313	M31	B05	M322	P1 - P6							L06	M351	Údr.1 - Údr.5	M24 M42 M41 M43 M53	efektívna	27-42
				Livov	Topľa	4-30-09-680						L08	M333	H1-H9				L06	M351	Údr.1 - Údr.5			27-42
				Lukov	Topľa	4-30-09-680						L08	M333	H1-H9				L06	M351	Údr.1 - Údr.5			27-42
				Gerlachov	Topľa	4-30-09-680						L08	M333	H1-H9									27-42
				Tarnov	Topľa	4-30-09-680						L08	M333	H1-H9									27-42
				Petrová	Kamenec	4-30-09-1976						L08	M333	H1-H9									27-42
				Bardejov	Kamenec	4-30-09-1603			B05	M322	P1 - P6	L04 L13	M332 M333	U1-U23 H1-H9				B18 L06	M351	Údr.1 - Údr.5			27-42
					Šibská voda	4-30-09-1773						L02 L04	M332	U1-U23									27-42
					Topľa	4-30-09-680						L02 L09	M332 M333	H1-H9 U1-U23									27-42
				Šiba	Šibská voda	4-30-09-1773			B05	M322	P1 - P6												27-42
				Komárov	Topľa	4-30-09-680						L08	M333	H1-H9									27-42, 28-31
				Hrabovec	Topľa	4-30-09-680						L08	M333	H1-H9									28-31
				Dubinné	Topľa	4-30-09-680			B01	M321													28-31
				Kurima	Topľa	4-30-09-680						L08	M333	H1-H9									28-31

Kód geograf. oblasti	Číslo alternatívy	Lokalita					Preventívne a zmierňujúce opatrenia § 4 bod. 2 zákona č. 7/2010 Z. z.															Vyhodnotenie efektívnosti alternatívy	Číslo mapového listu/prehľadnej mapy
							a)		b)			c)			d)			e)			f), g), h), i), j),		
		Kraj	Okres	Obec	Vodný tok	Vodný tok ID	Preventívne opatrenia	Kód opatrenia (Katalóg EÚ)	Preventívne opatrenia	Kód opatrenia (Katalóg EÚ)	Zmierňujúce opatrenia	Preventívne opatrenia	Kód opatrenia (Katalóg EÚ)	Zmierňujúce opatrenia	Preventívne opatrenia	Kód opatrenia (Katalóg EÚ)	Zmierňujúce opatrenia	Preventívne opatrenia	Kód opatrenia (Katalóg EÚ)	Zmierňujúce opatrenia	Kód opatrenia (Katalóg EÚ)		
				Kučín	Topľa	4-30-09-680						L08	M333	H1-H9									28-31
SKB031FD	1	Prešovský	Humenné	Nechválova Polianka	N/A	N/A	M311 M312 M313	M31														M24 M42 M41 M43 M53	neefektívna	28-43
	2	Prešovský	Humenné	Nechválova Polianka	Nechválka	4-30-03-1995	M311 M312 M313	M31	B05	M322	P1 - P6											M24 M42 M41 M43 M53	efektívna	28-43

Vysvetlivky

Preventívne a zmierňujúce opatrenia § 4 bod. 2 Zákona č. 7/2010 Z. z.:

a) opatrenia, ktoré spomaľujú odtok vody z povodia do vodných tokov, zvyšujú retenčnú schopnosť povodia alebo podporujú prirodzenú akumuláciu vody v lokalitách na to vhodných a ktoré chránia územie pred zaplavením povrchovým odtokom, ktorým je zložka celkového odtoku odtekajúca z povodia po povrchu terénu do vodných tokov alebo iných vodných útvarov, ako sú úpravy v lesoch, úpravy na poľnohospodárskej pôde a úpravy na urbanizovaných územiach,

b) opatrenia, ktoré zmenšujú maximálny prietok povodne, ako je výstavba, údržba, oprava a rekonštrukcia vodných stavieb a poldrov; polder je vodná stavba na ochranu pred povodňami, ktorej súčasťou je územie určené na zaplavenie vodou pre potreby sploštenia povodňovej vlny,

c) opatrenia, ktoré chránia územie pred zaplavením vodou z vodného toku, ako je úprava vodných tokov, výstavba, údržba, oprava a rekonštrukcia ochranných hrádzí alebo protipovodňových línií pozdĺž vodných tokov,

d) opatrenia, ktoré chránia územie pred zaplavením vnútornými vodami, ako je výstavba, údržba, oprava a rekonštrukcia zariadení na prečerpávanie vnútorných vôd,

e) opatrenia, ktoré zabezpečujú prietokovú kapacitu koryta vodného toku, ako je odstraňovanie nánosov z koryta vodného toku a porastov na brehu vodného toku; breh je postranné obmedzenie koryta vodného toku od jeho dna po brehovú čiaru,

f) vypracovanie, prehodnocovanie a aktualizácie plánov manažmentu povodňového rizika vrátane predbežného hodnotenia povodňového rizika a vyhotovovania máp povodňového ohrozenia a máp povodňového rizika,

g) vypracúvanie a aktualizácie povodňových plánov,

h) vykonávanie predpovednej povodňovej služby,

i) vykonávanie povodňových prehliadok,

j) iné preventívne opatrenia na zníženie povodňového rizika.

Číslo alternatívy:

1 - opatrenia navrhované podľa § 4 bod. 2, písm. a) Zákona č. 7/2010 Z. z

2 - opatrenia navrhované podľa § 4 bod. 2, písm. a), b), c), d), e) Zákona č. 7/2010 Z. z

Vyhodnotenie efektívnosti alternatívy

Určenie či je alternatíva efektívna/neefektívna bolo na základe nasledovných hodnotiacich parametrov:

- pomerový ukazovateľ efektívnosti,
- ročný očakávaný počet obyvateľov dotknutých povodňovým ohrozením pred a po návrhu opatrení,
- rozsah chránených území potencionálne ohrozených znečistením pri povodni s pravdepodobnosťou opakovania raz za 100 rokov, ktoré budú opatreniami ochránené,
- počet významných zdrojov znečistenia potencionálne zaplavených pri povodni s dobou opakovania raz za 100 rokov, ktoré budú opatreniami ochránené,
- počet pamiatok UNESCO dotknutých pri povodni s pravdepodobnosťou opakovania raz za 100 rokov, ktoré budú opatreniami ochránené,
- počet národných kultúrnych pamiatok dotknutých pri povodni s pravdepodobnosťou opakovania raz za 100 rokov, ktoré budú opatreniami ochránené.

V prípade, ak majú opatrenia minimálne na jeden z hodnotiacich ukazovateľov efektívny dopad, bola alternatíva vyhodnotená ako efektívna.

Hodnotiace parametre sú zobrazené v Tab. 6.1 Vyhodnotenie efektívnosti opatrení navrhovaných k jednotlivým geografickým oblastiam.

Vysvetlenie skratiek navrhovaných opatrení

Preventívne opatrenia podľa § 4 bod. 2, písm. a) Zákona č. 7/2010 Z. z

Kódy preventívnych opatrení		Kódy preventívnych opatrení - katalóg EU	
M311	Opatrenia na poľnohospodárskych plochách	M31	opatrenia, ktoré spomaľujú odtok vody z povodia do vodných tokov, zvyšujú retenčnú schopnosť povodia alebo podporujú prirodzenú akumuláciu vody v lokalitách na to vhodných a ktoré chránia územie pred zaplavením povrchovým odtokom
M312	Opatrenia na lesných pozemkoch		
M313	Opatrenia v urbanizovanom území		

V prílohe V. je uvádzaný kód hlavnej kategórie opatrení, do ktorých spadajú jednotlivé opatrenia. Jednotlivé navrhované opatrenia a ich kódové označenie pre jednotlivé geografické je uvedený v textovej časti plánu manažmentu povodňového rizika, stať 4.1.2.2.

Preventívne opatrenia podľa § 4 bod. 2, písm. b), c), d), e) Zákona č. 7/2010 Z. z

Kódy preventívnych opatrení		Kódy preventívnych opatrení - katalóg EU	
B01	vodná nádrž - prečistenie navrhované	M321	Priehrady, vodné nádrže
B02	vodná nádrž - navrhovaná	M322	Suché a polosuché nádrže (poldre)
B03	vodná nádrž - rekonštrukcia navrhovaná	M323	Odľahčovacie ramená, obtokové kanály
B05	polder - navrhovaný	M324	Vymedzenie územia na transformáciu povodňovej vlny
B06	čerpacia stanica - navrhovaná	M331	Spádové objekty v koryte toku
B07	čerpacia stanica - rekonštrukcia navrhovaná	M332	Úpravy vodných tokov
B08	stavidlové hradenie - navrhované	M333	Ochranné hrádze
B09	stavidlové hradenie - zrušenie navrhované	M334	Mobilná protipovodňová bariéra
B10	umelá transformácia povodňovej vlny - navrhovaná	M341	Opatrenia, ktoré chránia územie pred zaplavením vnútornými vodami

B11 priepust - navrhovaný
B12 priepust - rekonštrukcia navrhovaná
B13 priepust - zrušenie navrhované
B15 hať - navrhovaná
B16 hať - rekonštrukcia navrhovaná
B17 hať - zrušenie navrhované
B18 most - rekonštrukcia navrhovaná
B19 most - zrušenie navrhované
B20 prehrádzka - navrhovaná
B21 prehrádzka - rekonštrukcia navrhovaná
B22 prehrádzka - prečistenie navrhované
B23 stabilizačný objekt na toku - navrhovaný
B24 stabilizačný objekt na toku - rekonštrukcia navrhovaná
B25 stabilizačný objekt na toku - zrušenie navrhované
B28 regulačný objekt - rekonštrukcia navrhovaná
L02 úprava toku - navrhovaná
L03 preložka toku - navrhovaná
L04 úprava toku - rekonštrukcia navrhovaná
L05 stabilizácia koryta - navrhovaná
L06 oprava a údržba brehov a koryta toku - navrhovaná
L08 ochranná hrádza - navrhovaná
L09 ochranná hrádza - rekonštrukcia navrhovaná
L10 ochranná hrádza - zrušenie navrhované
L11 oprava a údržba odvodňovacieho kanála - navrhovaná
L13 nábrežný múrik - navrhovaný
L14 nábrežný múrik - rekonštrukcia navrhovaná
L16 mobilné hradenie - navrhované
L17 revitalizácia vodného toku - navrhované
L19 záchytný kanál - navrhovaný
P02 územie určené na prirodzenú transformáciu povodňovej vlny - navrhované

M351 Údržba, opravy a rekonštrukcie úprav

Preventívne opatrenia podľa § 4 bod. 2, písm. f), g), h), i), j) Zákona č. 7/2010 Z. z

Kódy preventívnych opatrení - katalóg EU

M24 vypracovanie, prehodnocovanie a aktualizácie plánov manažmentu povodňového rizika vrátane predbežného hodnotenia povodňového rizika a vyhotovovania máp povodňového ohrozenia a máp povodňového rizika,
M42 vypracúvanie a aktualizácie povodňových plánov,
M41 vykonávanie predpovednej povodňovej služby,
M43 vykonávanie povodňových prehliadok,
M53 iné preventívne opatrenia na zníženie povodňového rizika.

Zmierňujúce opatrenia podľa § 4 bod. 2, písm. b), c), d), e) Zákona č. 7/2010 Z. z

Návrh opatrení pri realizácii vodných nádrží

VN 1. vhodným výberom variantu obmedzovať negatívne vplyvy vodných nádrží na životné prostredie, na režim podzemných vôd, na zmenu mikroklímy, na zanášanie nádrže, na abráziu, na zosuvy,
VN 2. pri výstavbe zabezpečiť spriechodnenie bariér pre vodnú biotu, zvoliť podľa možnosti najvhodnejší typ spriechodnenia bariér - náhradný biokoridor obtekajúci vodnú nádrž, prípadne iné vhodné spôsoby spriechodnenia,
VN 3. pravidelné preverovanie a prioritizácia bilančných potrieb vody s cieľom racionálne využívať jednotlivé priestory objemu nádrže, vrátane jej retenčného priestoru.
VN 4. prehodnotiť a zabezpečiť minimálne bilančné prietoky pod vodnými dielami, účinnosť rybochodov, a zachovanie dynamiky hladinového režimu s cieľom napodobenia jeho optimálnych prirodzených parametrov v čase pred vykonaním vodohospodárskych úprav
VN 5. monitorovať výskyt inváznych a expanzívnych druhov, v prípade potreby okamžité odstraňovanie, zabrániť rozširovaniu neofytov (inváznych a expanzívnych rastlín), v prípade výskytu v zmysle zákona č. 543/2002 Z. z. tieto dôsledne odstraňovať v súčinnosti s vlastníkmi ďalších postihnutých pozemkov.
VN 6. optimálne rozčlenené litorálne pásmo, tvorba ostrovčekov a diferencovať hĺbku vody v nádrži.

Návrh opatrení pri realizácii poldrov

P 1. uprednostňovať výstavbu nižších suchých poldrov citlivo zasadených do krajiny
P 2. zabezpečiť kontinuálny priebeh nivelety vodného toku cez objekt suchého poldra
P 3. zátopovú plochu poldra je možné vyplniť v prírode cennými prvkami, ktoré znesú zaplavenie (malé vodné plochy, mokrade, tône, vŕbové háje a pod.)
P 4. zátopová plocha sa mimo času povodne môže využiť aj ako prírodné územie využívané na rekreáciu, pikniky a nenáročné športové aktivity
P 5. mimo povodňových prietokov využívať zátopovú plochu suchých poldrov k iným účelom, napr. ju poľnohospodársky obhospodarovať ako lúky
P 6. pri výsadbe drevín využiť pôvodné brehové porasty z geograficky pôvodných druhov, čím sa zabezpečí obnovenie prerušeného biokoridoru

Návrh opatrení pri realizácii úpravy a revitalizácii vodných tokov

U 1. prednostne vytvoriť zložený profil koryta s prehĺbenou kynetou nepravidelného miskovitého tvaru pre sústredenie malých prietokov, pri voľbe šírky kynety prihliadať na to akú šírku má tok v prirodzených úsekoch. Pokiaľ je to možné neopevňovať svahy kynety a umožniť jej samovoľný rozvoj. Prietočná kapacita kynety vloženej do veľkého povodňového koryta by spravidla nemala presiahnuť úroveň Q30d a v prípade, že jej vyššia kapacita je nevyhnutná dosahovať ju prednostne zväčšením šírky, nie hĺbky
U 2. ak je to z územného hľadiska možné, brehy koryta upravovať do miernejších a premenlivých sklonov, čím sa umožní tzv. povodňové rozvoľnenie - zväčšenie kapacity koryta rozvoľňovaním do prírode blízkych tvarov
U 3. vytvárať asymetrické koryto rozšírením iba jedného brehu
U 4. dostatočnú hĺbku v koryte zabezpečiť čiastočným zavzdutím bez vytvárania migračných prekážok a dlhších monotónnych úsekov (napr. kamenné prahy, sklzy, drevená guľatina , skupiny väčších kameňov, konštrukcie z mŕtvej drevnej hmoty...)
U 5. pokiaľ je to možné, vytvárať paralelné korytá, resp. paralelné kynety v rámci úpravy toku (najmä u tokov, ktoré majú prirodzený charakter rozvetvovať sa), využívať na odvedenie veľkých vôd aj korytá bývalých mlynských náhonov ich rekonštrukciou
U 6. znižovať výškovú úroveň beriem s cieľom vytvárania podmienok pre ich častejšie hydrodynamické zaťaženie, čím sa zároveň zníži rozsah suchých jalových beriem
U 7. zachovať smerovú členitosť toku, podľa možností umožniť vytvorenie sťahovavej kynety
U 8. zachovať morfologickú členitosť dna koryta (vytváranie tôní spravidla v oblúkoch a ich striedanie s brodovými úsekmi v podobe prahov v dne, prípadne ponechaním štrkových a piesočných lavíc, ostrovčekov alebo ich vytváraním)
U 9. zabezpečiť členitú brehovú líniu
U 10. pozdĺžny sklon koryta zvyšovať len minimálne a v nevyhnutných prípadoch
U 11. úpravu koryta protipovodňovými múrmi riešiť iba v nevyhnutných prípadoch, pričom technické riešenie by malo zodpovedať vyššie uvedeným požiadavkám v bodoch 6, 7, 8. Dôležité je prispôsobiť architektonické poňatie konkrétnym podmienkam na dotknutom úseku toku
U 12. zaistiť neselektívnu obojsmernú migračnú priestupnosť pre všetky vodné organizmy pri výstavbe priečnych objektov (pozdĺžny sklon znižovať prednostne sústavou priechodných sklzov prípadne nižších stupňov)
U 13. pri úprave koryta striedať zatienené a nezatienené priestory
U 14. pri úprave toku postupovať proti prúdu, aby vodné organizmy mali možnosť premiestniť do bezpečnejších úsekov
U 15. na miestach kde je to možné umožniť pri vyšších prietokoch zatápanie okolitých pozemkov
U 16. brehy stabilizovať pokiaľ je to možné prednostne koreňovým systémom brehovej vegetácie, použitím geotextílií, plôtikov zo živého dreva na vonkajšej strane oblúka rieky. V prípade nutnosti použitia technických riešení uprednostniť pri opevňovaní korýt prírode blízke a pokiaľ možno miestne materiály
U 17. v čo najväčšej miere zachovať všetky dospelé stromy

U 18. pri piesočných alebo štrkových laviciach zachovať miesta s ponorenou vegetáciou, udržať alebo vytvoriť plôšky nad 0,1 ha pre hniezdenie vtákov, zachovať brody prevýšené 300 až 500 mm nad teoretickou niveletou, zachovať tône minimálne 300 mm hlboké
U 19. vyhnúť sa bagrovaniu podložných štrkových vrstiev, aby nedošlo k odvodneniu priľahlých mokradí
U 20. pri vykonávaní úprav použiť vhodné ročné obdobie
U 21. vykonávať práce z jedného brehu so zachovaním oblastí, ktoré môžu pôsobiť ako základňa pre rekolonizáciu
U 22. pri zásahu do brehových porastov kvôli zaisteniu prístupu k toku tieto zmladzovať v súlade s prirodzenou druhovou skladbou a krajinou
U 23. potrebné mechanizmy priviesť k toku cez územie s nižšou ekologickou hodnotou

Návrh opatrení pri realizáciu ochranných hrádzí
H 1. pokiaľ je to možné, objekty navrhnúť bez tesniacich stien, aby sa zabezpečila kontinuita prúdenia podzemných vôd v súvislosti so zabezpečením interakcie podzemných vôd medzi korytom toku a HPV v území za hrádzou
H 2. ochranné hrádze navrhnúť prednostne len na prejazd vozidiel správcu toku bez spevnenia koruny asfaltom a pod.
H 3. v prípade možných stretov so záujmami ochrany prírody a krajiny sú odporúčané konzultácie s odborníkmi k eliminácii možných stretov už vo fáze konceptu riešenia
H 4. v prípade výskytu chránených druhov je nutné riešiť prípadný transfer, vytváranie náhradných biotopov, náhradné výsadby drevín, či iné kompenzačné opatrenia
H 5. podporovať výsadbu solitérov drevín na bermách ohradzovaných vodných tokov so šírkou nad 10,0 m
H 6. ak je to možné uprednostňovať výstavbu odsunutých, prípadne obvodových hrádzí
H 7. Zohľadniť multifukčné využitie medzihrádzového územia v blízkosti intravilánov miest a obcí (rekreačné, oddychové využitie napr. obecné parky, náučné – napr. náučné chodníky)
H 8. zabezpečiť bezpečnosť existujúcich hrádzí (protipovodňových múrikov) navýšením ochranných hrádzí (múrikov) na úroveň prietoku Q100 + bezpečnostné prevýšenie, zlepšením filtračnej stability hrádzí/múrikov a ich podložia, a pod.
H 9. v stiesnených podmienkach obcí zvýšiť ochranu územia použitím mobilných hradení

Návrh opatrení pri realizácii čerpacích staníc vnútorných vôd
ČS 1. osadiť hrablice na vtoku do bazénu ČS pre zabránenie vniknutia ichtyofauny
ČS 2. použiť prírodný kameň v dne a svahoch prívodného kanála (oddelením od betónových konštrukcií)
ČS 3. zriadiť tône a úkryty pre ryby na prívodných kanáloch ČS a pred vtokovými objektmi do ČS
ČS 4. zvýšiť ochranu čerpacích staníc stavebnými úpravami, ktoré zabránia prieniku vody do ČS pri povodňových stavoch
ČS 5. zabezpečiť zvýšenie výkonnosti ČS výmenou zastaraných elektrotechnických a strojnotechnologických zariadení ČS za výkonnejšie a efektívnejšie

Návrh opatrení pri realizácii údržby vodných tokov
Údr.1. údržbu vykonávame hlavne z dôvodu udržovania prietočnosti odstraňovaním splaveninových usadenín a naplaveného dreva, opravy porúch, resp. zmeny tvaru koryt
Údr.2. údržba vodných tokov sa realizuje len ak nie je možné z nejakého dôvodu akceptovať úplne samovoľný vývoj vodného toku, napr. v intraviláne obce pre zabezpečenie prietočnosti koryta, prípadne v úsekoch nad intravilánom, kde hrozí splavenie vodou unášaného materiálu do zastavanej časti obce a k bezprostrednému ohrozeniu zdravia a majetku občanov
Údr.3. vhodnosť termínu čistenia koryta od naplavenín a splavenín a spôsob a rozsah zásahu ako aj termín kosenia zatrávneného pobrežného pozemku a svahov toku konzultovať s ichtyológom, prípadne príslušnou zložkou ŠOP SR pri údržbe zachovávať pozdĺžnu členitosť koryta a členitosť brehov kynety
Údr.4. výrub náletových drevín z koryta, svahov a pobrežného pozemku realizovať so zachovaním ojedinelých solitérnych drevín
Údr.5. v prípade výskytu chránených druhov živočíchov je na vykonanie akýchkoľvek zásahov do ich biotopov potrebná výnimka zo zakázaných činností podľa § 35 zákona č. 543/2002 Z. z. o ochrane prírody a krajiny

PRÍLOHA VI. PREHĽAD POVODŇOVÝCH ŠKÔD

Kód geografickej oblasti	Celková povodňová škoda pre:			Ročná očakávaná škoda	Zabránená povodňová škoda pre:			Ročná očakávaná zabránená škoda
	Q_{10} [mil. €]	Q_{100} [mil. €]	Q_{1000} [mil. €]	[mil. €/rok]	Q_{10} [mil. €]	Q_{100} [mil. €]	Q_{1000} [mil. €]	[mil. €/rok]
SKB001FD	6.02	14.10	18.85	0.92	1.61	0.16	4.91	0.12
SKB002FD	3.28	20.08	30.61	1.00	0.86	4.76	15.29	0.26
SKB003FD	10.07	27.95	44.82	1.73	8.09	19.72	36.59	1.29
SKB004FD	1.10	1.72	2.79	0.14	0.95	0.58	1.65	0.08
SKB005FD	2.08	3.62	4.73	0.27	1.90	1.41	2.51	0.17
SKB006FD	5.88	6.96	7.50	0.62	5.67	4.79	5.32	0.53
SKB007FD	1.25	2.79	3.97	0.19	1.16	2.02	3.20	0.15
SKB008FD	32.14	59.19	77.36	4.26	20.53	34.41	52.58	2.61
SKB012FD	8.57	25.16	28.61	1.49	1.45	0.59	4.04	0.12
SKB013FD	18.64	28.86	35.86	2.25	16.08	17.70	24.70	1.67
SKB014FD	0.60	2.22	5.18	0.13	0.47	1.26	4.22	0.09
SKB015FD	11.11	21.15	29.87	1.51	10.32	10.10	18.82	1.04
SKB016FD	3.40	5.46	7.58	0.42	3.26	3.06	5.17	0.32
SKB017FD	37.24	71.32	102.47	5.08	33.83	43.30	74.45	3.80
SKB020FD	0.72	1.19	1.61	0.09	0.67	0.45	0.88	0.06
SKB022FD	7.94	19.35	28.93	1.25	6.78	8.17	17.74	0.75
SKB023FD	20.56	58.91	84.69	3.57	18.03	38.84	64.62	2.65
SKB025FD	15.65	28.30	35.78	2.05	8.25	8.32	15.81	0.84
SKB026FD	10.50	14.72	20.71	1.22	7.56	2.20	8.19	0.56
SKB027FD	23.10	84.13	115.98	4.70	19.58	58.89	90.74	3.53
SKB028FD	9.10	18.54	28.08	1.29	7.64	9.12	18.66	0.84
SKB029FD	38.63	79.20	127.97	5.51	34.58	51.55	100.32	4.21
SKB031FD	0.96	1.62	2.16	0.12	0.96	1.22	1.76	0.11
SKB001FD**	6,02	39,24	39,24	1,86	1,61	25,30	25,30	1,06
SKB002FD**	3,28	30,63	30,63	1,37	0,86	15,32	15,32	0,64
SKB012FD**	8,57	45,93	45,93	2,27	1,45	21,36	21.36	0,90

Poznámka:

Celková povodňová škoda D_N sa v hodnotenom území sčíta naprieč jednotlivými kategóriami (D_k) škôd pre dané Q_N, teda scenár ohrozenia (10, 1000 a 1000 rokov) $D_N = \sum_k D_k$.

Ročná očakávaná škoda je vyjadrená analyticky pomocou povodňového rizika *RI,* ktorý vychádza zo vzťahu $RI = \int_o^{p_H} D(p)dp$, kde p je pravdepodobnosť dosiahnutia alebo prekročenia príslušného N-ročného kulminačného prietoku.

Zabránená povodňová škoda vychádza zo vzťahu $RI_z = RI_0 - RI_v$, kde RI_0 je ročná očakávaná škoda pred opatreniami a RI_v je ročná očakávaná škoda po realizácii variantu opatrení.

Ročná očakávaná zabránená škoda je vyjadrená vzťahom pre ročnú očakávanú škodu po realizácií variantu opatrení.

** Geografická oblasť s určeným povodňovým rizikom modelovaním dôsledkov zlyhania infraštruktúry. Hodnoty škôd pre záplavu s dobou opakovania Q10 boli prevzaté z modelovania neustáleného prúdenia. Hodnoty škôd pre záplavu s dobou opakovania Q1000 sa rovnajú Q100.

PRÍLOHA VII. HODNOTENIE POKROKU PRI DOSAHOVANÍ CIEĽOV PLÁNOV MANAŽMENTU POVODŇOVÉHO RIZIKA – REALIZÁCIA OPATRENÍ

EÚ Kód geograf. oblasti	Názov geograf. oblasti	Názov opatrenia	EÚ Kód opatrenia	Plán realizácie opatrení v PMPR 2015	Ročná očakávaná škoda (€/rok)	Škody podľa PMPR 2015 (€)	Zabránenie škôd realizáciou (€)	Aktuálny stav realizácie	Pokrok - zabránenie škodám	Ohrození obyvatelia	Ochránení obyvatelia realizáciou	Pokrok - obyvatelia
SK544051_405	Topľa - Vranov nad Topľou	Opatrenia v lesných porastoch obhospodarovaných v normálnom režime; Opatrenia v lesných porastoch postihnutých plošnou kalamitou; úprava toku v rkm 17,000 - 19,000 na prietok Q100.	M312; M332.	do 2021	2 186 371,96	214 980 089,18	-	nerealizovaný	-	6 223	-	-
SK519006_380	Topľa - Bardejov	Opatrenia v lesných porastoch obhospodarovaných v normálnom režime; Opatrenia v lesných porastoch postihnutých plošnou kalamitou; dobudovanie ľavostr. ochr. hrádze Tople s naviazaním na ochrannú hrádzu Kamenca v dĺžke 400 m; rekonštrukcia úpravy v rkm 103,000 - 103,550 na prietok Q100; rekonštrukcia úpravy v rkm 103,550 - 105,545 na prietok Q100; pravostr. ochr. hrádza v rkm 105,54.	M312; M351.	do 2021	212 872,34	20 668 427,14	-	nerealizovaný	-	1 709	-	-
SK527106_323	Ladomírka - Svidník	Opatrenia v lesných porastoch obhospodarovaných v normálnom režime; Opatrenia v lesných porastoch postihnutých plošnou kalamitou; rekonštrukcia existujúcej úpravy na Q100 v rkm 0,000 - 2,000.	M312; M351.	do 2021	191 888,13	18 853 363,42	-	nerealizovaný	-	3 507	-	-
SK523089_318	kanál Veľké Revištia-Bežovce - Sobrance	Opatrenia v lesných porastoch obhospodarovaných v normálnom režime; Opatrenia v lesných porastoch postihnutých plošnou kalamitou; prečistenie kanála na vybudovanú kapacitu.	M312; M351.	do 2021	605 861,03	60 119 168,83	-	nerealizovaný	-	94	-	-
SK519006_364	Šibská voda - Bardejov	Opatrenia v lesných porastoch obhospodarovaných v normálnom režime; Opatrenia v lesných porastoch postihnutých plošnou kalamitou; rekonštrukcia existujúcej úpravy na Q100 v rkm 2,000 - 2,500; úprava toku v rkm 2,500 - 5,800 na prietok Q100.	M312; M351.	do 2021	173 788,68	17 147 575,82	-	nerealizovaný	-	428	-	-
SK520161_314	Cirocha - Dlhé nad Cirochou	Opatrenia v lesných porastoch obhospodarovaných v normálnom režime; Opatrenia v lesných porastoch postihnutých plošnou kalamitou; prehrádzky na toku Hodkovec, Hradiskom potoku, Dlhom potoku, bezmennom prítoku Hodkovca; prebudovanie MVN Dlhé na polder; pravostranná obvodová ochranná hrádza v rkm 14,500 - 14,700 v dĺžke 260 m, ľavostranná obvodová ochranná hrádza v rkm 13,800 - 14,500.	M312; M331; M322; M333.	do 2021	354 832,22	35 133 594,39	-	nerealizovaný	-	168	-	-
SK519197_394	Topľa - Giraltovce	Opatrenia v lesných porastoch obhospodarovaných v normálnom režime; Opatrenia v lesných porastoch postihnutých plošnou kalamitou; dobudovať naviazanie existujúcej hrádze do terénu v dĺžke 230 m, obvodová ochranná hrádza objektov priemyselných areálov v rkm 60,000 - 60,200.	M312; M351; M333.	do 2021	296 035,33	29 284 904,52	-	nerealizovaný	-	1 005	-	-
SK527106_350	Ondava - Svidník	Opatrenia v lesných porastoch obhospodarovaných v normálnom režime; Opatrenia v lesných porastoch postihnutých plošnou kalamitou; rekonštrukcia ochranného múrika v rkm 117,200 - 117,350, pravostranná ochranná hrádza Ondavy v rkm 117,500 - 118,000, ľavostranná ochranná hrádza v rkm118,000 - 118,500.	M312; M351; M333.	do 2021	209 963,45	20 720 963,10	-	nerealizovaný	-	359	-	-
SK520802_312	Pčolinka - Snina	Opatrenia v lesných porastoch obhospodarovaných v normálnom režime; Opatrenia v lesných porastoch postihnutých plošnou kalamitou; pravostranný ochranný múrik v rkm 0,600 - 0,800 v dĺžke 250 m, výstavba ochranného múrika v rkm 1,450 - 1,600 na oboch brehoch toku; rekonštrukcia mosta s nedostatočnou kapacitou v rkm 0,300.	M312; M332.	do 2021	187 755,44	18 553 663,76	-	nerealizovaný	-	821	-	-
SK519006_365	Kamenec - Bardejov	Opatrenia v lesných porastoch obhospodarovaných v normálnom režime; Opatrenia v lesných porastoch postihnutých plošnou kalamitou; polder na bezmennom ľavostrannom prítoku Kamenca (v rámci spracovaného projektu aj s úpravou potoka Kamenec); prečistenie exist. úpravy v rkm 0,000 - 2,600 na prietok Q100; rekonštrukcia úpravy toku v rkm 2,600 - 4,692; prestavba mosta na miestnej komunikácii v rkm 3,100.	M312; M322; M351.	do 2021	165 158,76	16 228 583,94	-	nerealizovaný	-	40	-	-
SK523089_316	Sobranecký potok - Sobrance	Opatrenia v lesných porastoch obhospodarovaných v normálnom režime; Opatrenia v lesných porastoch postihnutých plošnou kalamitou; polder Choňkovce na Sobraneckom potoku; polder Jasenov na potoku Hliník; dokončenie úpravy (rkm 0,665 - 1,150) - rekonštrukcia existujúcej úpravy.	M312; M322; M351.	do 2021	223 357,72	22 133 344,76	-	nerealizovaný	-	220	-	-

EÚ Kód geograf. oblasti	Názov geograf. oblasti	Názov opatrenia	EÚ Kód opatrenia	Plán realizácie opatrení v PMPR 2015	Ročná očakávaná škoda (€/rok)	Škody podľa PMPR 2015 (€)	Zabránenie škôd realizáciou (€)	Aktuálny stav realizácie	Pokrok - zabránenie škodám	Ohrození obyvatelia	Ochránení obyvatelia realizáciou	Pokrok - obyvatelia
SK527840_354	Ondava - Stropkov	Opatrenia v lesných porastoch obhospodarovaných v normálnom režime; Opatrenia v lesných porastoch postihnutých plošnou kalamitou; obvodová pravostranná ochranná hrádza miestnej časti Bokša v rkm 102,000 - 103,000.	M312; M333.	do 2021	268 367,65	26 549 000,83	-	nerealizovaný	-	661	-	-
SK544116_404	Topľa - Čaklov	Opatrenia v lesných porastoch obhospodarovaných v normálnom režime; Opatrenia v lesných porastoch postihnutých plošnou kalamitou; pravostranná obvodová ochranná hrádza v rkm 23,000 - 24,000; ľavostranná obvodová ochranná hrádza v rkm 24,300 - 25,500; na toku Komarany - oprava, pomiestne vyškárovanie cem. maltou, od intrav. po zaústenie do Tople upraviť spádové pomery - 5m.	M312; M333; M351.	do 2021	116 915,74	11 580 733,48	-	nerealizovaný	-	225	-	-
SK527840_326	Chotčianka - Stropkov	Opatrenia v lesných porastoch obhospodarovaných v normálnom režime; Opatrenia v lesných porastoch postihnutých plošnou kalamitou; ľavostranná ochranná hrádza v rkm 0,000 - 0,300; pomiestna stabilizácia brehov koryta toku Chotčianky.	M312; M333; M351.	do 2021	88 856,16	8 765 221,55	-	nerealizovaný	-	188	-	-
SK520560_338	Ondavka - Ohradzany	Opatrenia v lesných porastoch obhospodarovaných v normálnom režime; Opatrenia v lesných porastoch postihnutých plošnou kalamitou; úprava toku v rkm 17,993 - 18,698.	M312; M332.	po 2021	44 855,08	4 422 707,25	-	nerealizovaný	-	27	-	-
SK520560_338	Ondavka - Ohradzany	Ohradzany - úprava potoka Ondávka, úprava toku v úseku rkm 17,993 – 18,698	M332	po 2021	-	-	3 768 300,00	projekt neukončený	-	-	14	-
SK521507_409	Terebľa - Kalša	Opatrenia v lesných porastoch obhospodarovaných v normálnom režime; Opatrenia v lesných porastoch postihnutých plošnou kalamitou; rekonštrukcia úpravy toku v rkm 4,400 - 5,895 na prietok Q100.	M312; M351.	po 2021	12 710,06	1 523 489,36	-	nerealizovaný	-	4	-	-
SK521507_409	Terebľa - Kalša	Protipovodňová ochrana obce Kalša, úprava toku v úseku rkm 4,400 – 5,895	M351	po 2021	-	-	1 523 489,36	v realizácii	-	-	4	-
SK519421_359	Slatvinec - Kružlov	Opatrenia v lesných porastoch obhospodarovaných v normálnom režime - 1; Opatrenia v lesných porastoch postihnutých plošnou kalamitou - 2; prehrádzky na toku Daní, Krivskom potoku a troch bezmenných prítokoch Slatvinca; úprava toku v rkm 0,040 - 2,248.	M312; M331; M332.	po 2021	20 996,74	3 198 295,18	3 198 295,18	zrealizovaný	100%	23	23	100%
Vyhodnotenie						**523 916 929,90**	**3 198 295,18**		**0,61%**	**15 671**	**23**	**0,15%**

Poznámka:
Uvedený stav plnenia opatrení je aktuálny k dátumu zverejnenia návrhu plánu manažmentu povodňového rizika (december 2020)

Pri hodnotení pokroku pri dosahovaní cieľov plánu manažmentu povodňového rizika bol posudzovaný stav realizácie navrhnutých opatrení a ich účinnosť. Účinnosť vykonaných opatrení sa prejaví mierou dosiahnutia stanovených cieľov. Tá bola hodnotená v jednotlivých geografických oblastiach s významným povodňovým rizikom v rámci preskúmania plánov manažmentu povodňového rizika preskúmaním máp povodňového ohrozenia a máp povodňového rizika na konci plánovacieho obdobia stanovením percenta podielu odhadu povodňových škôd pred realizáciou opatrení a odhadu povodňových škôd po realizácii opatrení.

Ročná očakávaná škoda:
$(P_5 - P_{10}) * D_{Q5} + (P_5 - P_{10}) * (D_{Q10} - D_{Q5}) * 0.5 + (P_{10} - P_{50}) * D_{Q10} + (P_{10} - P_{50}) * (D_{Q50} - D_{Q10}) * 0.5 + (P_{50} - P_{100}) * D_{Q50} + (P_{50} - P_{100}) * (D_{Q100} - D_{Q50}) * 0,5 + (P_{100} - P_{1000}) * D_{Q100} + (P_{100} - P_{1000}) * (D_{Q1000} - D_{Q100}) * 0.5 + P_{1000} * D_{Q1000}$

Zabránené škody:
$((P_5 - P_{10}) * D_{Q5} + (P_5 - P_{10}) * (D_{Q10} - D_{Q5}) * 0.5 + (P_{10} - P_{50}) * D_{Q10} + (P_{10} - P_{50}) * (D_{Q50} - D_{Q10}) * 0.5 + (P_{50} - P_{100}) * D_{Q50} + (P_{50} - P_{100}) * (D_{Q100} - D_{Q50}) * 0,5 + (P_{100} - P_{1000}) * D_{Q100} + (P_{100} - P_{1000}) * (D_{Q1000} - D_{Q100}) * 0.5)$ * životnosť navrhovaného opatrenia
D_Q - škoda pre dané Qn v EUR
P - pravdepodobnosť povodne (1/n)

Vyjadrenie vzťahu medzi pravdepodobnosťou povodne a škodami pre dané Q_n

Q_n	P =1/n	D_Q
5	0,2	D_{Q5}
10	0,1	D_{Q10}
50	0,02	D_{Q50}
100	0,01	D_{Q100}
1000	0,001	D_{Q1000}

PRÍLOHA VIII. ZOBRAZENIE ZMIEN GEOGRAFICKÝCH OBLASTÍ PRIJATÝCH OD UVEREJNENIA PREDCHÁDZAJÚCEHO PMPR

Zobrazenie zmien prijatých od uverejnenia predchádzajúceho PMPR pre čiastkové povodie
Bodrog



Legenda
úseky vodných tokov
- PMPR 2015 - len v PMPR 2015
- PMPR 2015 - prešlo do PMPR aktualizácia 2021
- PMPR aktualizácia 2021
- hranica čiastkového povodia

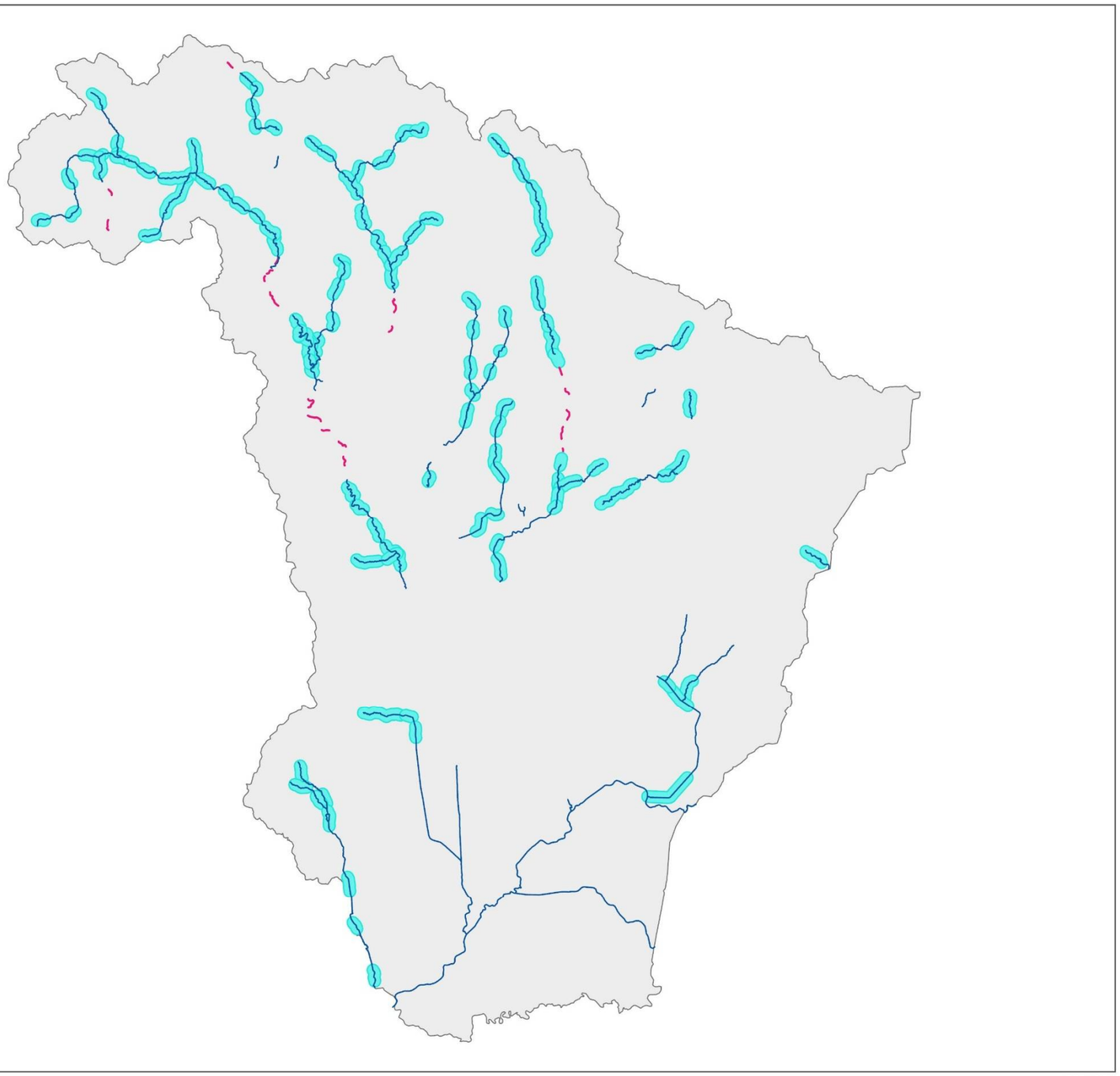

SVP š.p. 2023

PRÍLOHA IX. VODNÉ ÚTVARY V GEOGRAFICKÝCH OBLASTIACH PRE ČIASTKOVÉ POVODIE BODROG

Vodné útvary v geografických oblastiach pre čiastkové povodie
Bodrog



Legenda

hranica čiastkového povodia

geografická oblasť

Ekologický stav prirodzeného VÚ povrchových vôd

- veľmi dobrý
- dobrý
- priemerný
- zlý
- veľmi zlý

Ekologický potenciál výrazne zmeneného VÚ povrchových vôd

- dobrý a vyšší
- priemerný
- zlý
- veľmi zlý

Ekologický potenciál umelého VÚ povrchových vôd

- dobrý a vyšší
- priemerný
- zlý
- veľmi zlý

SKV074FD kód geografickej oblasti

SKV0311 kód vodného útvaru

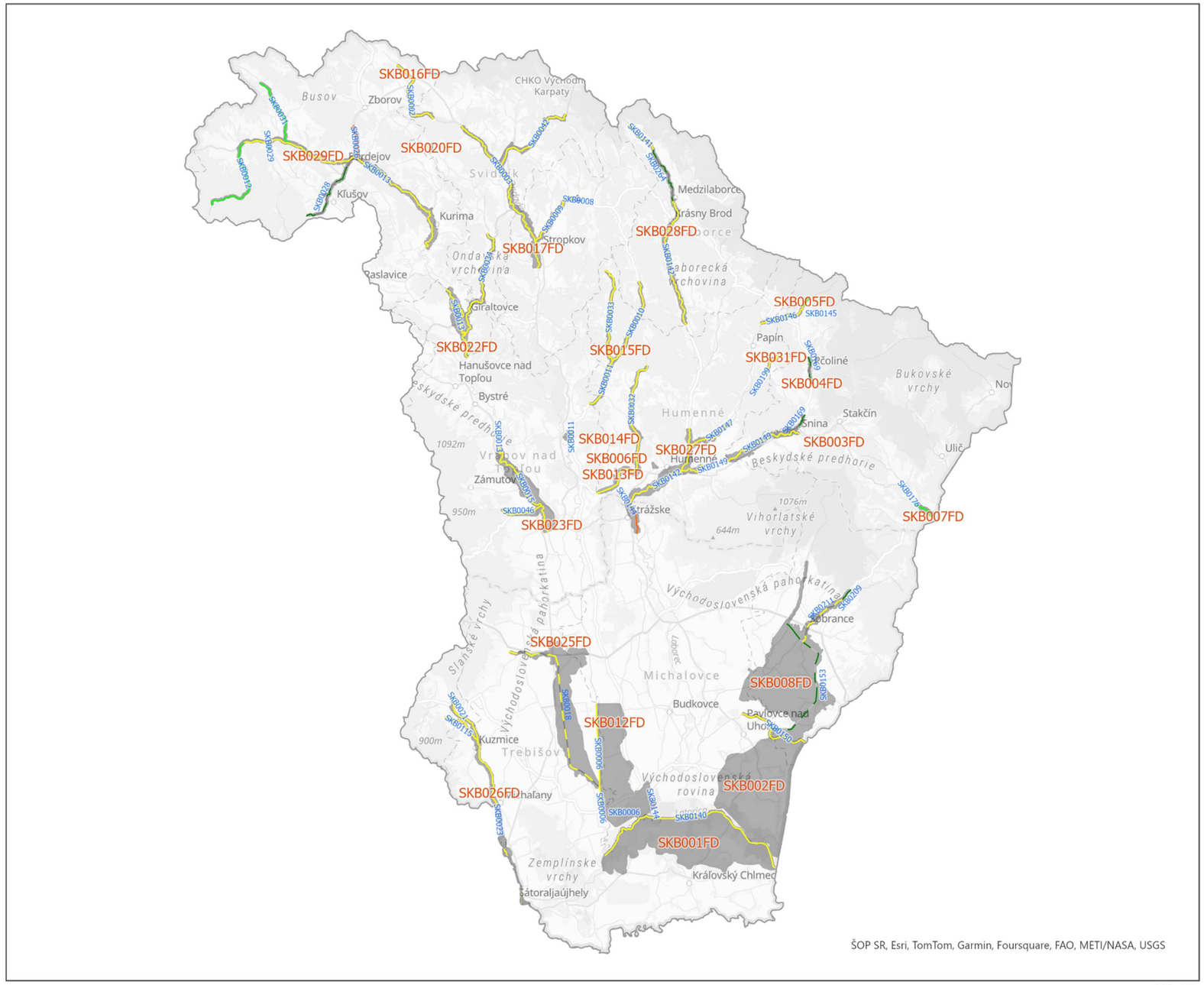

SVP š.p. 2023