Organizácia zodpovedná za vypracovanie mapy(názov Objednávateľa a nadobúdateľa distribučných práv): SLOVENSKÝ VODOHOSPODÁRSKY PODNIK, štátny podnik
Dátum vypracovania / publikovania: 2023
Mapový podklad: © Výskumný ústav vodného hospodárstva

MAPA OPATRENÍ MANAŽMENTU POVODŇOVÉHO RIZIKA

ČIASTKOVÉ POVODIE:	**Bodrog**
OZNAČENIE LISTU:	**27-42/Bardejov**
GEOGRAFICKÁ OBLASŤ:	**SKB029FD**

S

M: 1:50 000

0 0,7 1,4 2,1 2,8 3,5
kilometrov

KLAD MAPOVÝCH LISTOV
VODOHOSPODÁRSKA MAPA 1:50000

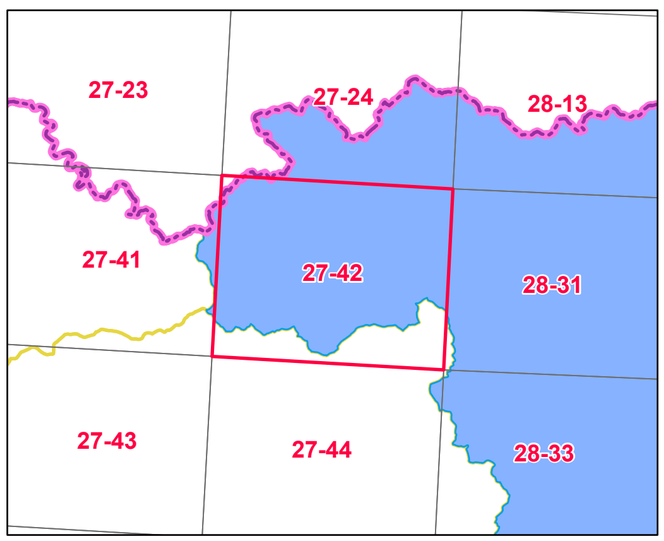

SLOVENSKÝ VODOHOSPODÁRSKY PODNIK, štátny podnik

INVESTÍCIA DO VAŠEJ BUDÚCNOSTI

MINISTERSTVO ŽIVOTNÉHO PROSTREDIA SLOVENSKEJ REPUBLIKY

OPERAČNÝ PROGRAM KVALITA ŽIVOTNÉHO PROSTREDIA

Tento projekt je spolufinancovaný z Kohézneho fondu Európskej únie

Organizácia zodpovedná za vypracovanie mapy(názov Objednávateľa a nadobúdateľa distribučných práv): SLOVENSKÝ VODOHOSPODÁRSKY PODNIK, štátny podnik
Dátum vypracovania / publikovania: 2023
Mapový podklad: © Výskumný ústav vodného hospodárstva

MAPA OPATRENÍ MANAŽMENTU POVODŇOVÉHO RIZIKA

ČIASTKOVÉ POVODIE:	**Bodrog**
OZNAČENIE LISTU:	**27-44/Sabinov**
GEOGRAFICKÁ OBLASŤ:	

SLOVENSKÝ VODOHOSPODÁRSKY PODNIK, štátny podnik

INVESTÍCIA DO VAŠEJ BUDÚCNOSTI

MINISTERSTVO ŽIVOTNÉHO PROSTREDIA SLOVENSKEJ REPUBLIKY

OPERAČNÝ PROGRAM KVALITA ŽIVOTNÉHO PROSTREDIA

Tento projekt je spolufinancovaný z Kohézneho fondu Európskej únie

S

M: 1:50 000

0 0,7 1,4 2,1 2,8 3,5

kilometrov

KLAD MAPOVÝCH LISTOV
VODOHOSPODÁRSKA MAPA 1:50000

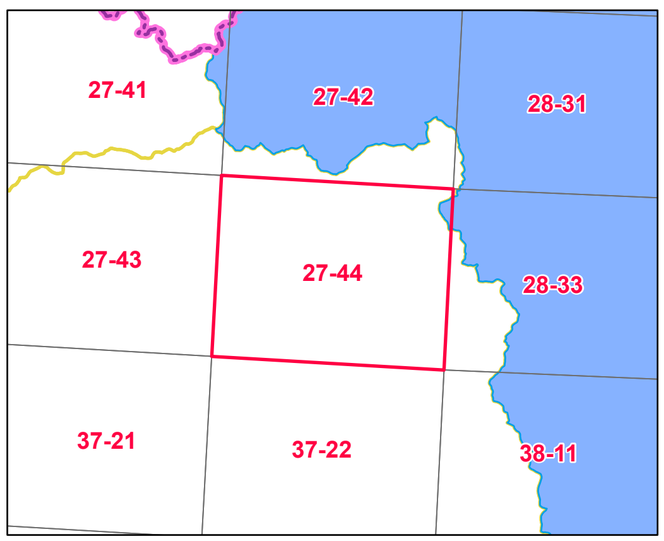

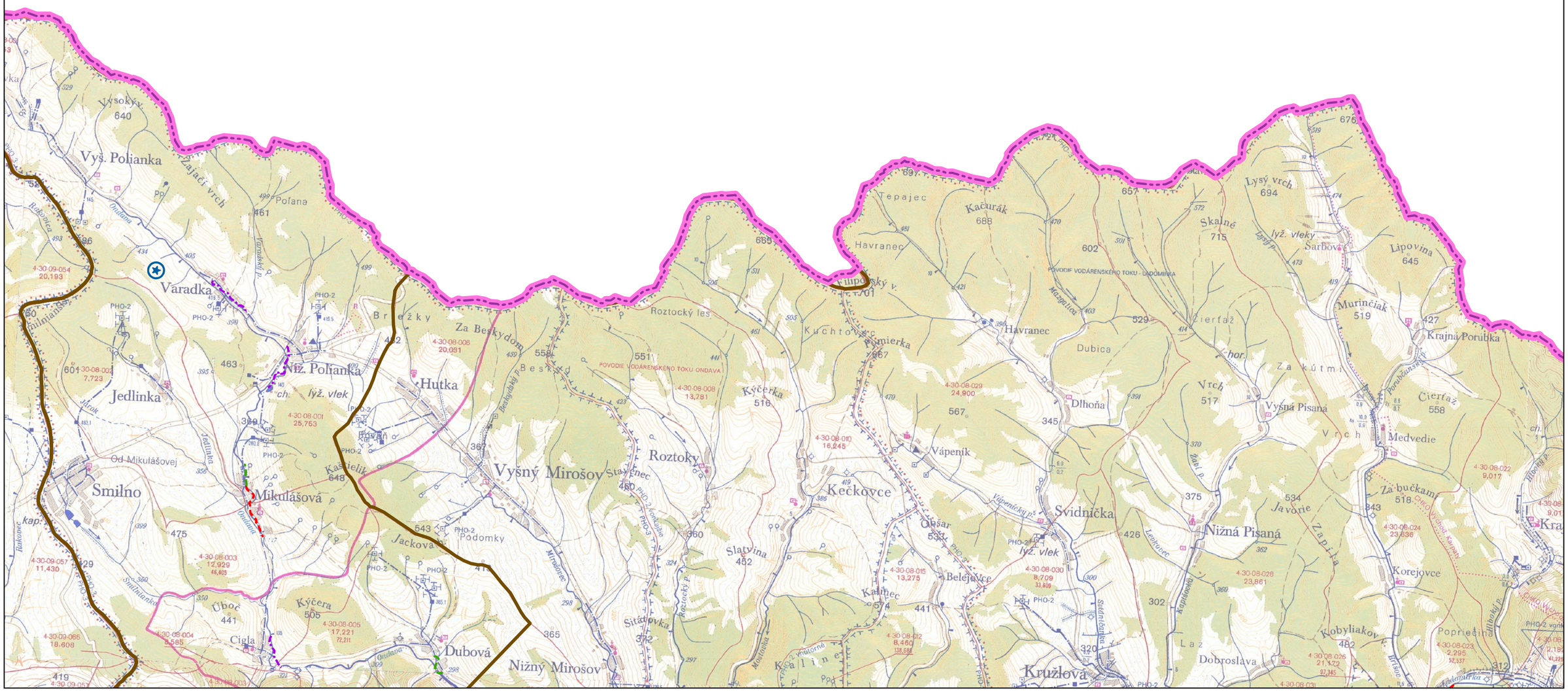
Vyš. Polianka
Varadka
Viž. Polianka
Hutka
Jedlinka
Smilno
Mikulášová
Vyšný Mirošov
Nižný Mirošov
Dubová
Roztoky
Kečkovce
Svidnička
Nižná Pisaná
Kružlová
Dlhoňa
Havranec
Tepajec
Kačurák
Skalné
Lysý vrch
Sarbová
Lipovina
Murinčiak
Krajná Porubka
Medvedie
Cierťaž
Javorie
Korejovce
Kobyliakov
Dobroslava
Roztocký les
Kuchtovská
Kýčerka
Slatvina
Kaštielik
Jackova
Podomky
Úboč
Cigla
Kýčera
Sitárovka
Kaliny
Beleješovce
Vápeník
Dubica
Vrch
Vysná Pisaná
Za kútmi
Za bučkami
Poprečiny
Laz
Lysý vlek
Skalné vleky
Od Mikulášovej
Za Beskydom
Brežky
Pohanská
Kaštielik
Javorie
Zajačí vrch
Pohana
Tepajec
Havranec
Kačurák
Skalné
Lysý vrch
Sarbová
Lipovina
Murinčiak
Krajná Porubka
Cierťaž
Medvedie
Za kútmi
Vrch
Vysná Pisaná
Nižná Pisaná
Javorie
Za bučkami
Korejovce
Kobyliakov
Dobroslava
Poprečiny
Laz
Kružlová
Svidnička
Dlhoňa
Vápeník
Dubica
Kečkovce
Roztoky
Vyšný Mirošov
Nižný Mirošov
Dubová
Cigla
Úboč
Kýčera
Kaliny
Beleješovce
Slatvina
Kaštielik
Jackova
Podomky
Smilno
Mikulášová
Jedlinka
Hutka
Viž. Polianka
Varadka
Vyš. Polianka
Roztocký les
Kuchtovská
Kýčerka

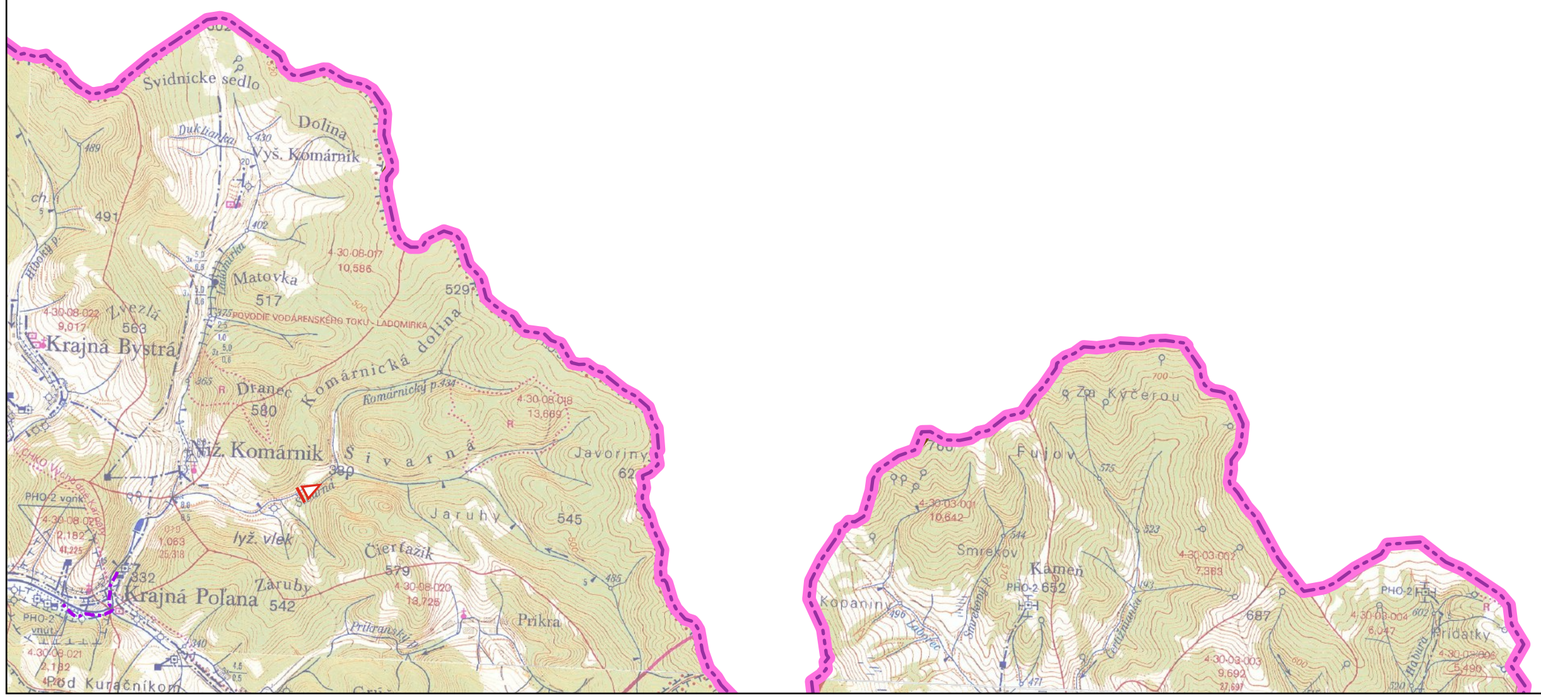

Organizácia zodpovedná za vypracovanie mapy(názov Objednávateľa a nadobúdateľa distribučných práv): SLOVENSKÝ VODOHOSPODÁRSKY PODNIK, štátny podnik
Dátum vypracovania / publikovania: 2023
Mapový podklad: © Výskumný ústav vodného hospodárstva

MAPA OPATRENÍ MANAŽMENTU POVODŇOVÉHO RIZIKA

ČIASTKOVÉ POVODIE:	**Bodrog**
OZNAČENIE LISTU:	**28-14/Krajná Poľana**
GEOGRAFICKÁ OBLASŤ:	**SKB017FD,SKB028FD**

S

M: 1:50 000

0 0,7 1,4 2,1 2,8 3,5

kilometrov

KLAD MAPOVÝCH LISTOV
VODOHOSPODÁRSKA MAPA 1:50000

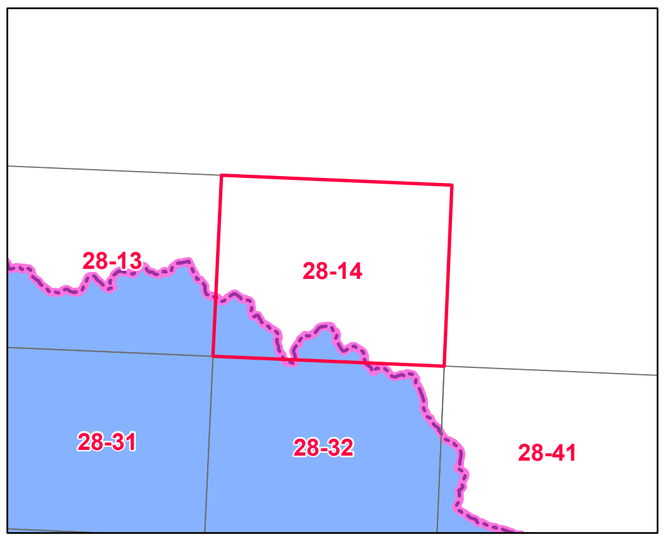

SLOVENSKÝ VODOHOSPODÁRSKY PODNIK, štátny podnik

INVESTÍCIA DO VAŠEJ BUDÚCNOSTI

MINISTERSTVO ŽIVOTNÉHO PROSTREDIA SLOVENSKEJ REPUBLIKY

OPERAČNÝ PROGRAM KVALITA ŽIVOTNÉHO PROSTREDIA

Tento projekt je spolufinancovaný z Kohézneho fondu Európskej únie

Organizácia zodpovedná za vypracovanie mapy(názov Objednávateľa a nadobúdateľa distribučných práv): SLOVENSKÝ VODOHOSPODÁRSKY PODNIK, štátny podnik
Dátum vypracovania / publikovania: 2023
Mapový podklad: © Výskumný ústav vodného hospodárstva

MAPA OPATRENÍ MANAŽMENTU POVODŇOVÉHO RIZIKA

ČIASTKOVÉ POVODIE:	**Bodrog**
OZNAČENIE LISTU:	**28-31/Svidník**
GEOGRAFICKÁ OBLASŤ:	**SKB016FD,SKB017FD,SKB020FD,SKB022FD,SKB029FD**

S

M: 1:50 000

0 0,7 1,4 2,1 2,8 3,5
kilometrov

KLAD MAPOVÝCH LISTOV
VODOHOSPODÁRSKA MAPA 1:50000

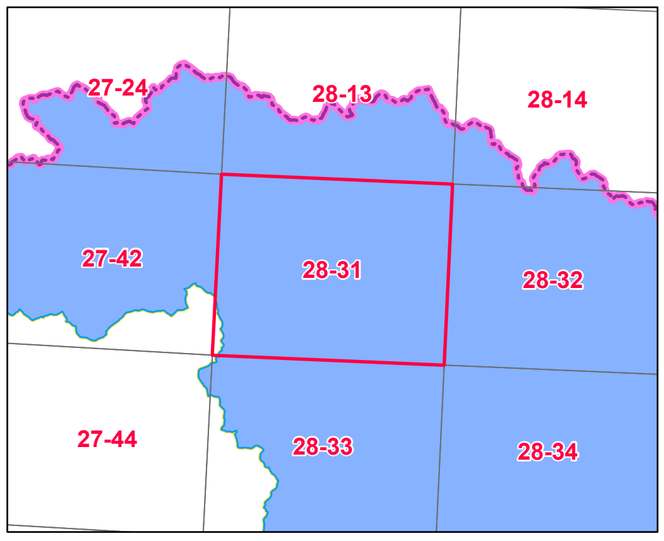

SLOVENSKÝ VODOHOSPODÁRSKY PODNIK, štátny podnik

INVESTÍCIA DO VAŠEJ BUDÚCNOSTI

MINISTERSTVO ŽIVOTNÉHO PROSTREDIA SLOVENSKEJ REPUBLIKY

OPERAČNÝ PROGRAM KVALITA ŽIVOTNÉHO PROSTREDIA

Tento projekt je spolufinancovaný z Kohézneho fondu Európskej únie