MINISTERSTVO
ŽIVOTNÉHO PROSTREDIA
SLOVENSKEJ REPUBLIKY

**Implementácia smernice Európskeho parlamentu a Rady 2007/60/ES**
**z 23. októbra 2007**
**o hodnotení a manažmente povodňových rizík**

# Plán manažmentu povodňového rizika v čiastkovom povodí Hornádu – aktualizácia 2021

**Prílohy**

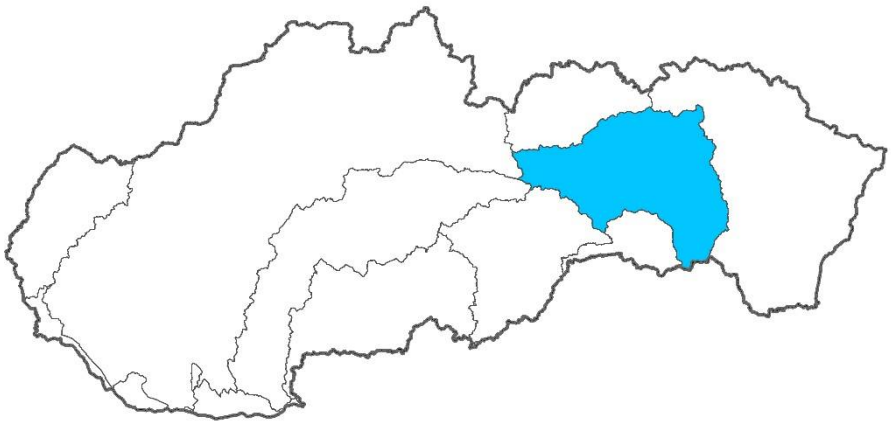

**December 2021**

# OBSAH


| | | |
|---|---|---|
| Príloha I. | Územno-správne jednotky v čiastkovom povodí Hornádu | 3 |
| Príloha II. | Závery predbežného hodnotenia povodňového rizika | 4 |
| Príloha III. | Závery o povodňových rizikách vyplývajúce z máp povodňového rizika | 11 |
| Príloha IV. | Prehľad príčin a následkov povodní | 13 |
| Príloha V. | Súhrn všetkých navrhovaných preventívnych opatrení k jednotlivým geografickým oblastiam, v ktorých bola v rámci predbežného hodnotenia povodňového rizika identifikovaná existencia významného povodňového rizika alebo jeho pravdepodobný výskyt | 48 |
| Príloha VI. | Prehľad povodňových škôd | 57 |
| Príloha VII. | Hodnotenie pokroku pri dosahovaní cieľov plánov manažmentu povodňového rizika – realizácia opatrení | 58 |
| Príloha VIII. | Zobrazenie zmien geografických oblastí prijatých od uverejnenia predchádzajúceho pmpr | 61 |
| Príloha IX. | Vodné útvary v geografických oblastiach pre čiastkové povodie Hornád | 62 |

# PRÍLOHA I. ÚZEMNO-SPRÁVNE JEDNOTKY V ČIASTKOVOM POVODÍ HORNÁDU

| Číslo hydrologického poradia | Kraj | Okres |
|---|---|---|
| 4-32 | Banskobystrický | Brezno |
| | Prešovský | Bardejov |
| | | Kežmarok |
| | | Levoča |
| | | Poprad |
| | | Prešov |
| | | Sabinov |
| | Košický | Gelnica |
| | | Košice I |
| | | Košice II |
| | | Košice III |
| | | Košice IV |
| | | Košice - okolie |
| | | Rožňava |
| | | Spišská Nová Ves |

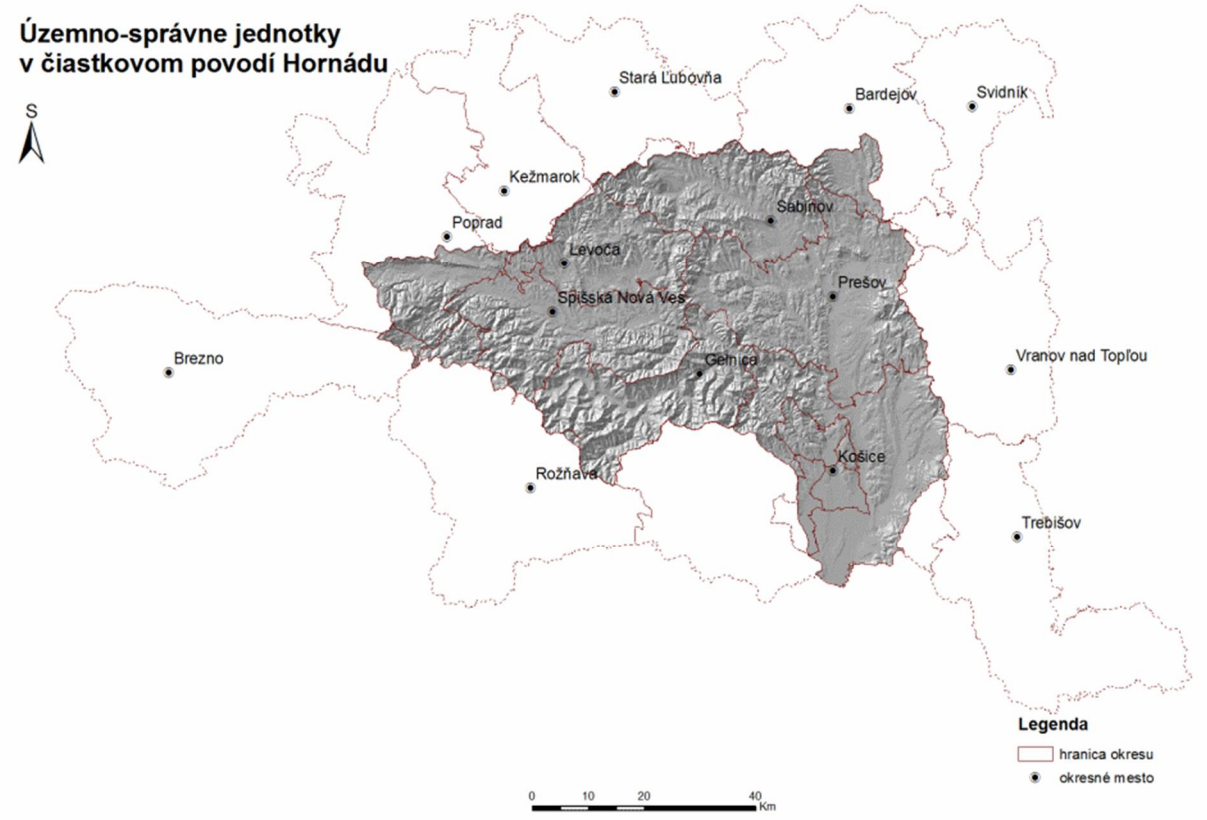

# PRÍLOHA II. ZÁVERY PREDBEŽNÉHO HODNOTENIA POVODŇOVÉHO RIZIKA

*Úseky vodných tokov s existujúcim potenciálne významným povodňovým rizikom v čiastkovom povodí Hornádu*

| Kód geografickej oblasti | Údaje o vodnom toku/úseku vodného toku | | | Lokalita | | |
|---|---|---|---|---|---|---|
| | Názov vodného toku | ID vodného toku | dĺžka [km] | Kraj | Okres | Obec |
| SKH001FD | Ľutinka | 4-32-04-887 | 3,6 | Prešovský | Sabinov | Ľutina |
| SKH001FD | Ľutinka | 4-32-04-887 | 4,2 | Prešovský | Sabinov | Olejníkov |
| SKH002FD | Branisko | 4-32-01-2772 | 3,3 | Košický | Spišská Nová Ves | Spišské Vlachy |
| SKH002FD | Brusník | 4-32-01-3125 | 1,7 | Košický | Spišská Nová Ves | Letanovce |
| SKH002FD | Brusník | 4-32-01-3125 | 4,4 | Košický | Spišská Nová Ves | Smižany |
| SKH002FD | Hornád | 4-32-01,03,05-1 | 2,8 | Košický | Spišská Nová Ves | Chrasť nad Hornádom |
| SKH002FD | Hornád | 4-32-01,03,05-1 | 6,2 | Košický | Gelnica | Kluknava |
| SKH002FD | Hornád | 4-32-01,03,05-1 | 3,0 | Košický | Spišská Nová Ves | Kolinovce |
| SKH002FD | Hornád | 4-32-01,03,05-1 | 3,4 | Košický | Spišská Nová Ves | Krompachy |
| SKH002FD | Hornád | 4-32-01,03,05-1 | 7,9 | Košický | Spišská Nová Ves | Markušovce |
| SKH002FD | Hornád | 4-32-01,03,05-1 | 1,3 | Košický | Spišská Nová Ves | Matejovce nad Hornádom |
| SKH002FD | Hornád | 4-32-01,03,05-1 | 2,4 | Košický | Spišská Nová Ves | Olcnava |
| SKH002FD | Hornád | 4-32-01,03,05-1 | 3,8 | Košický | Gelnica | Richnava |
| SKH002FD | Hornád | 4-32-01,03,05-1 | 2,0 | Košický | Spišská Nová Ves | Smižany |
| SKH002FD | Hornád | 4-32-01,03,05-1 | 7,2 | Košický | Spišská Nová Ves | Spišská Nová Ves |
| SKH002FD | Hornád | 4-32-01,03,05-1 | 8,0 | Košický | Spišská Nová Ves | Spišské Vlachy |
| SKH002FD | Hornád | 4-32-01,03,05-1 | 2,6 | Košický | Spišská Nová Ves | Vítkovce |
| SKH002FD | Levočský potok | 4-32-01-3011 | 9,8 | Prešovský | Levoča | Levoča |

| Kód geografickej oblasti | Údaje o vodnom toku/úseku vodného toku | | | Lokalita | | |
|---|---|---|---|---|---|---|
| | Názov vodného toku | ID vodného toku | dĺžka [km] | Kraj | Okres | Obec |
| SKH002FD | Levočský potok | 4-32-01-3011 | 2,3 | Košický | Spišská Nová Ves | Markušovce |
| SKH004FD | Tomášovský potok | 4-32-01-3186 | 1,8 | Košický | Spišská Nová Ves | Spišské Tomášovce |
| SKH006FD | Hnilec | 4-32-02-2009 | 9,0 | Košický | Gelnica | Gelnica |
| SKH006FD | Hnilec | 4-32-02-2009 | 4,8 | Košický | Gelnica | Helcmanovce |
| SKH006FD | Hnilec | 4-32-02-2009 | 9,9 | Košický | Spišská Nová Ves | Hnilec |
| SKH006FD | Hnilec | 4-32-02-2009 | 3,7 | Košický | Gelnica | Jaklovce |
| SKH006FD | Hnilec | 4-32-02-2009 | 6,7 | Košický | Gelnica | Mníšek nad Hnilcom |
| SKH006FD | Hnilec | 4-32-02-2009 | 13,8 | Košický | Gelnica | Nálepkovo |
| SKH006FD | Hnilec | 4-32-02-2009 | 5,0 | Košický | Gelnica | Prakovce |
| SKH006FD | Hnilec | 4-32-02-2009 | 10,0 | Košický | Gelnica | Švedlár |
| SKH007FD | Kamenný potok | 4-32-03-1407 | 2,3 | Košický | Košice II | Košice-Myslava |
| SKH007FD | Myslavský potok | 4-32-03-1398 | 1,0 | Košický | Košice - okolie | Baška |
| SKH007FD | Myslavský potok | 4-32-03-1398 | 2,6 | Košický | Košice II | Košice-Myslava |
| SKH007FD | Myslavský potok | 4-32-03-1398 | 1,9 | Košický | Košice - okolie | Nižný Klátov |
| SKH008FD | Malá Svinka | 4-32-03-1651 | 1,4 | Prešovský | Prešov | Lažany |
| SKH009FD | Hornád | 4-32-01,03,05-1 | 2,1 | Košický | Košice - okolie | Čaňa |
| SKH009FD | Hornád | 4-32-01,03,05-1 | 3,9 | Košický | Košice - okolie | Družstevná pri Hornáde |
| SKH009FD | Hornád | 4-32-01,03,05-1 | 0,7 | Košický | Košice - okolie | Kokšov-Bakša |
| SKH009FD | Hornád | 4-32-01,03,05-1 | 5,0 | Košický | Košice - okolie | Kostoľany nad Hornádom |
| SKH009FD | Hornád | 4-32-01,03,05-1 | 19,8 | | | Košice |
| SKH009FD | Hornád | 4-32-01,03,05-1 | 7,2 | Košický | Košice - okolie | Kysak |
| SKH009FD | Hornád | 4-32-01,03,05-1 | 3,0 | Košický | Košice - okolie | Malá Lodina |
| SKH009FD | Hornád | 4-32-01,03,05-1 | 6,9 | Košický | Košice - okolie | Nižná Myšľa |
| SKH009FD | Hornád | 4-32-01,03,05-1 | 2,7 | Košický | Košice - okolie | Obišovce |
| SKH009FD | Hornád | 4-32-01,03,05-1 | 3,5 | Košický | Košice - okolie | Sokoľ |
| SKH009FD | Hornád | 4-32-01,03,05-1 | 5,0 | Košický | Košice - okolie | Trebejov |
| SKH009FD | Hornád | 4-32-01,03,05-1 | 5,7 | Košický | Košice - okolie | Trstené pri Hornáde |
| SKH009FD | Hornád | 4-32-01,03,05-1 | 5,1 | Košický | Košice - okolie | Veľká Lodina |
| SKH009FD | Hornád | 4-32-01,03,05-1 | 2,2 | Košický | Košice - okolie | Ždaňa |

| Kód geografickej oblasti | Údaje o vodnom toku/úseku vodného toku | | | Lokalita | | |
|---|---|---|---|---|---|---|
| | Názov vodného toku | ID vodného toku | dĺžka [km] | Kraj | Okres | Obec |
| SKH010FD | Torysa | 4-32-04-234 | 3,4 | Košický | Košice - okolie | Beniakovce |
| SKH010FD | Torysa | 4-32-04-234 | 4,3 | Prešovský | Prešov | Bretejovce |
| SKH010FD | Torysa | 4-32-04-234 | 11,9 | Prešovský | Prešov | Drienov |
| SKH010FD | Torysa | 4-32-04-234 | 5,2 | Prešovský | Prešov | Drienovská Nová Ves |
| SKH010FD | Torysa | 4-32-04-234 | 1,5 | Prešovský | Prešov | Haniska |
| SKH010FD | Torysa | 4-32-04-234 | 6,3 | Prešovský | Prešov | Kendice |
| SKH010FD | Torysa | 4-32-04-234 | 3,5 | Košický | Košice - okolie | Košická Polianka |
| SKH010FD | Torysa | 4-32-04-234 | 3,5 | Košický | Košice - okolie | Košické Oľšany |
| SKH010FD | Torysa | 4-32-04-234 | 1,9 | Košický | Košice - okolie | Kráľovce |
| SKH010FD | Torysa | 4-32-04-234 | 2,4 | Košický | Košice - okolie | Nižná Hutka |
| SKH010FD | Torysa | 4-32-04-234 | 3,7 | Košický | Košice - okolie | Ploské |
| SKH010FD | Torysa | 4-32-04-234 | 4,3 | Košický | Košice - okolie | Rozhanovce |
| SKH010FD | Torysa | 4-32-04-234 | 3,0 | Košický | Košice - okolie | Sady nad Torysou |
| SKH010FD | Torysa | 4-32-04-234 | 2,1 | Košický | Košice - okolie | Vajkovce |
| SKH010FD | Torysa | 4-32-04-234 | 1,5 | Košický | Košice - okolie | Vyšná Hutka |
| SKH011FD | Kučmanovský potok | 4-32-04-1089 | 1,3 | Prešovský | Sabinov | Torysa |
| SKH011FD | Torysa | 4-32-04-234 | 2,6 | Prešovský | Sabinov | Jakubova Voľa |
| SKH011FD | Torysa | 4-32-04-234 | 4,3 | Prešovský | Sabinov | Lipany |
| SKH011FD | Torysa | 4-32-04-234 | 3,4 | Prešovský | Sabinov | Pečovská Nová Ves |
| SKH011FD | Torysa | 4-32-04-234 | 2,1 | Prešovský | Sabinov | Rožkovany |
| SKH011FD | Torysa | 4-32-04-234 | 6,8 | Prešovský | Sabinov | Sabinov |
| SKH011FD | Torysa | 4-32-04-234 | 4,4 | Prešovský | Sabinov | Šarišské Michaľany |
| SKH011FD | Torysa | 4-32-04-234 | 2,1 | Prešovský | Sabinov | Torysa |
| SKH011FD | Torysa | 4-32-04-234 | 9,0 | Prešovský | Prešov | Veľký Šariš |
| SKH012FD | Hrabovec | 4-32-04-626 | 1,8 | Prešovský | Bardejov | Raslavice |
| SKH012FD | Sekčov | 4-32-04-426 | 3,2 | Prešovský | Bardejov | Raslavice |
| SKH013FD | Osikovský potok | 4-32-04-704 | 2,0 | Prešovský | Bardejov | Osikov |
| SKH014FD | bezmenný prítok Šarišského potoka (správcovský názov - Malošarišský potok) | 4-32-04-789 | 1,1 | Prešovský | Prešov | Malý Šariš |
| SKH014FD | Šarišský potok | 4-32-04-786 | 3,3 | Prešovský | Prešov | Malý Šariš |
| SKH015FD | Drienický potok | 4-32-04-868 | 3,1 | Prešovský | Sabinov | Drienica |
| SKH019FD | Olšava | 4-32-05-46 | 3,0 | Košický | Košice - okolie | Blažice |
| SKH019FD | Olšava | 4-32-05-46 | 2,1 | Košický | Košice - okolie | Bohdanovce |
| SKH019FD | Olšava | 4-32-05-46 | 1,4 | Košický | Košice - okolie | Nižný Čaj |

| Kód geografickej oblasti | Údaje o vodnom toku/úseku vodného toku | | | Lokalita | | |
|---|---|---|---|---|---|---|
| | Názov vodného toku | ID vodného toku | dĺžka [km] | Kraj | Okres | Obec |
| SKH019FD | Olšava | 4-32-05-46 | 5,9 | Košický | Košice - okolie | Olšovany |
| SKH019FD | Olšava | 4-32-05-46 | 1,6 | Košický | Košice - okolie | Vyšný Čaj |
| SKH019FD | Trstianka | 4-32-05-135 | 1,4 | Košický | Košice - okolie | Ďurďošík |
| SKH019FD | Trstianka | 4-32-05-135 | 2,3 | Košický | Košice - okolie | Trsťany |
| SKH020FD | Hornád | 4-32-01,03,05-1 | 1,2 | Košický | Spišská Nová Ves | Betlanovce |
| SKH020FD | Hornád | 4-32-01,03,05-1 | 2,6 | Košický | Spišská Nová Ves | Hrabušice |
| SKH020FD | Hornád | 4-32-01,03,05-1 | 3,9 | Prešovský | Poprad | Spišský Štiavnik |
| SKH021FD | Hornád | 4-32-01,03,05-1 | 2,8 | Prešovský | Poprad | Vikartovce |
| SKH025FD | Šebastovka | 4-32-04-445 | 1,6 | Prešovský | Prešov | Ľubotice |
| SKH025FD | Šebastovka | 4-32-04-445 | 4,0 | Prešovský | Prešov | Prešov |
| SKH025FD | Torysa | 4-32-04-234 | 8,9 | Prešovský | Prešov | Prešov |
| SKH025FD | Sekčov | 4-32-04-426 | 12,2 | Prešovský | Prešov | Prešov |
| SKH026FD | Sekčov | 4-32-04-426 | 0,8 | Prešovský | Prešov | Fintice |
| SKH026FD | Sekčov | 4-32-04-426 | 2,1 | Prešovský | Prešov | Fulianka |
| SKH026FD | Sekčov | 4-32-04-426 | 4,5 | Prešovský | Prešov | Tulčík |
| SKH026FD | Sekčov | 4-32-04-426 | 4,3 | Prešovský | Prešov | Kapušany |

*Úseky vodných tokov s pravdepodobným výskytom potenciálne významného povodňového rizika v čiastkovom povodí Hornádu*

| Kód geografickej oblasti | Údaje o vodnom toku/úseku vodného toku | | | Lokalita | | |
|---|---|---|---|---|---|---|
| | Názov vodného toku | ID vodného toku | dĺžka [km] | Kraj | Okres | Obec |
| SKH003FD | Klčovský potok | 4-32-01-2853 | 1,1 | Prešovský | Levoča | Klčov |

*Geografické oblasti s potenciálne významným povodňovým rizikom v čiastkovom povodí Hornádu*

| Kód GO | Vodné toky | Potenciálne významne ohrozovane obce | Potenciálne ohrozované obce |
|---|---|---|---|
| SKH001FD | Ľutinka | Olejníkov, Ľutina | |

| Kód GO | Vodné toky | Potenciálne významne ohrozovane obce | Potenciálne ohrozované obce |
|---|---|---|---|
| SKH002FD | Hornád, Brusník, Levočský potok, Branisko | Chrasť nad Hornádom, Kluknava, Kolinovce, Krompachy, Markušovce, Matejovce nad Hornádom, Olcnava, Richnava, Smižany, Spišská Nová Ves, Spišské Vlachy, Vítkovce, Letanovce, Levoča | Spišské Tomášovce, Teplička, Odorín, Jamník, Lieskovany, Harichovce |
| SKH003FD | Klčovský potok | Klčov | |
| SKH004FD | Tomášovský potok | Spišské Tomášovce | |
| SKH006FD | Hnilec | Gelnica, Helcmanovce, Hnilec, Jaklovce, Mníšek nad Hnilcom, Nálepkovo, Prakovce, Švedlár | |
| SKH007FD | Myslavský potok, Kamenný potok | Nižný Klátov, Košice-Myslava, Baška | Bukovec |
| SKH008FD | Malá Svinka | Lažany | Jarovnice |
| SKH009FD | Hornád | Čaňa, Družstevná pri Hornáde, Kokšov-Bakša, Kostoľany nad Hornádom, Košice, Kysak, Malá Lodina, Nižná Myšľa, Obišovce, Sokoľ, Trebejov, Trstené pri Hornáde, Veľká Lodina, Ždaňa | Seňa, Gyňov |
| SKH010FD | Torysa | Beniakovce, Bretejovce, Košická Polianka, Košické Oľšany, Kráľovce, Ploské, Rozhanovce, Sady nad Torysou, Vajkovce, Vyšná Hutka, Nižná Hutka, Drienov, Drienovská Nová Ves, Haniska, Kendice | Budimír, Hrašovík, Košice-Krásna, Lemešany, Ličartovce, Nová Polhora, Obišovce, Petrovany, Seniakovce, Šarišské Bohdanovce |
| SKH011FD | Torysa, Kučmanovský potok | Jakubova Voľa, Lipany, Pečovská Nová Ves, Rožkovany, Sabinov, Šarišské Michaľany, Veľký Šariš, Ľubotice, Torysa | Ostrovany, Červenica pri Sabinove, Krivany |
| SKH012FD | Sekčov, Hrabovec | Raslavice | |
| SKH013FD | Osikovský potok | Osikov | |
| SKH014FD | Šarišský potok, Malošarišský potok | Malý Šariš | |
| SKH015FD | Drienický potok | Drienica | |
| SKH019FD | Olšava, Trstianka | Blažice, Bohdanovce, Ďurďošík, Nižný Čaj, Olšovany, Trsťany, Vyšný Čaj | Svinica, Ďurkov, Bidovce, Ruskov |
| SKH020FD | Hornád | Betlanovce, Hrabušice, Spišský Štiavnik | |
| SKH021FD | Hornád | Vikartovce | |
| SKH025FD | Torysa, Sekčov, Šebastovka | Prešov, Ľubotice | |
| SKH026FD | Sekčov | Fintice, Kapušany, Fulianka, Tulčík | |

*Prehľad vyradených oblastí 1. plánovacieho cyklu s nevýznamným povodňovým rizikom v čiastkovom povodí Hornádu*

| Názov obce | Názov toku | Kód oblasti v 1. cykle |
|---|---|---|
| Gyňov | Hornád | SK521388_584 |
| Kechnec | Hornád | SK559687_587 |
| Milhosť | Hornád | SK580252_588 |
| Seňa | Hornád | SK521973_586 |
| Šarišské Dravce | Kučmanovský potok | SK525219_482 |
| Spišská Nová Ves | Levočský potok | SK526355_471 |
| Harichovce | Levočský potok | SK526533_470 |
| Kecerovce | Olšava | SK521523_502 |
| Nižná Myšľa | Olšava | SK521736_508 |
| Ostrovany | Torysa | SK524981_567 |

## Geografické oblasti s potenciálne významným povodňovým rizikom v čiastkovom povodí Hornád

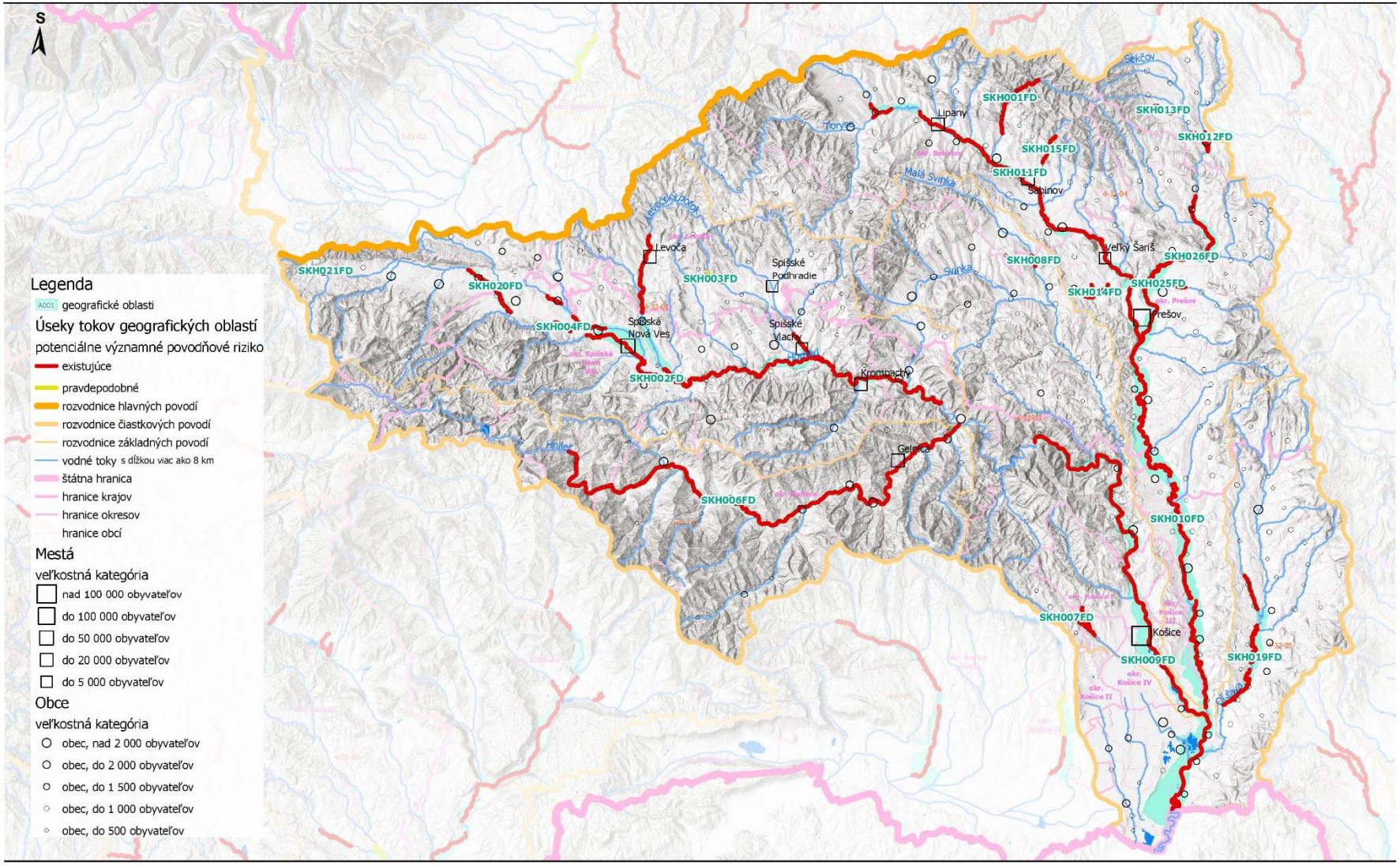


Tematický obsah zostavený podľa zákona č. 7/2010 organizáciami rezortu životného prostredia SR.
Publikovanie výhradne so súhlasom vydavateľa - MŽP SR.

Územné a správne usporiadanie © GKÚ Bratislava
Podklad – Terrain: MultiDirectional Hillshade by Airbus, USGS,NGA,NASA,CGIAR,NCEAS,NLS,OS,NMA,Geodatastyrelsen,GSA,GSI and the GIS User Community

0 10 20 30 km

1:350 000

MINISTERSTVO ŽIVOTNÉHO PROSTREDIA SLOVENSKEJ REPUBLIKY

# PRÍLOHA III. ZÁVERY O POVODŇOVÝCH RIZIKÁCH VYPLÝVAJÚCE Z MÁP POVODŇOVÉHO RIZIKA

| Kód oblasti | Obyvateľstvo | Životné prostredie | | | | Kultúrne dedičstvo | | | Hospodárstvo | | | | |
|---|---|---|---|---|---|---|---|---|---|---|---|---|---|
| | Ohrození obyvatelia | Vodné útvary | Chránené územia | Zdroje znečistenia | Nešpecifikované | Kultúrne pamiatky | Krajina | Nešpecifikované | Majetok | Infraštruktúra | Rurálne využitie zeme | Ekonomické aktivity (výroba, služby...) | Nešpecifikované |
| | OPOP | B21 | B22 | B23 | B25 | B31 | B32 | B34 | B41 | B42 | B43 | B44 | B45 |
| SKH001FD | 209 | nie | áno | nie | nie | nie | nie | áno | áno | áno | áno | áno | nie |
| SKH002FD | 19564 | áno | áno | áno | nie | áno | nie | nie | áno | áno | áno | áno | nie |
| SKH003FD | 60 | nie | áno | nie | nie | nie | nie | áno | áno | áno | áno | áno | nie |
| SKH004FD | 32 | nie | áno | nie | nie | nie | nie | áno | áno | áno | áno | áno | nie |
| SKH006FD | 1277 | áno | áno | áno | nie | áno | nie | nie | áno | áno | áno | áno | nie |
| SKH007FD | 1142 | nie | áno | nie | nie | nie | nie | áno | áno | áno | áno | áno | nie |
| SKH008FD | 16 | nie | áno | nie | nie | nie | nie | áno | áno | áno | áno | áno | nie |
| SKH009FD | 15865 | áno | áno | áno | nie | áno | nie | nie | áno | áno | áno | áno | nie |
| SKH010FD | 2218 | áno | áno | áno | nie | nie | nie | áno | áno | áno | áno | áno | nie |
| SKH011FD | 1740 | áno | áno | áno | nie | áno | nie | nie | áno | áno | áno | áno | nie |
| SKH012FD | 738 | nie | nie | nie | áno | áno | nie | nie | áno | áno | áno | áno | nie |
| SKH013FD | 158 | nie | nie | nie | áno | áno | nie | nie | áno | áno | áno | áno | nie |
| SKH014FD | 608 | nie | áno | nie | nie | nie | nie | áno | áno | áno | áno | áno | nie |
| SKH015FD | 43 | nie | áno | nie | nie | áno | nie | nie | áno | áno | áno | áno | nie |
| SKH019FD | 180 | nie | áno | nie | nie | nie | nie | áno | áno | áno | áno | áno | nie |
| SKH020FD | 1605 | nie | áno | nie | nie | áno | nie | nie | áno | áno | áno | áno | nie |
| SKH021FD | 593 | nie | áno | nie | nie | nie | nie | áno | áno | áno | áno | áno | nie |

| Kód oblasti | Obyvateľstvo | Životné prostredie | | | | Kultúrne dedičstvo | | | Hospodárstvo | | | | |
|---|---|---|---|---|---|---|---|---|---|---|---|---|---|
| | Ohrození obyvatelia | Vodné útvary | Chránené územia | Zdroje znečistenia | Nešpecifikované | Kultúrne pamiatky | Krajina | Nešpecifikované | Majetok | Infraštruktúra | Rurálne využitie zeme | Ekonomické aktivity (výroba, služby...) | Nešpecifikované |
| | OPOP | B21 | B22 | B23 | B25 | B31 | B32 | B34 | B41 | B42 | B43 | B44 | B45 |
| SKH025FD | 700 | áno | áno | áno | nie | áno | nie | nie | áno | áno | áno | áno | nie |
| SKH026FD | 791 | áno | áno | áno | nie | nie | nie | áno | áno | áno | áno | áno | nie |

Poznámka:

B21: Stav vodného útvaru,
B22: Chránené územie sústavy NATURA 2000,
B23: Zdroje znečistenia - IPKZ / SEVESO / environmentálne záťaže,
B25: Nešpecifikované,

OPOP: Odhadovaný počet obyvateľov potenciálne ohrozených povodňou,

B31: Kultúrne pamiatky,
B32: Krajina - UNESCO,
B34: Nešpecifikované,

B41: Súkromný majetok,
B42: Infraštruktúra,
B43: Vidiecke využitie územia,
B44: Priemyselné, výrobné využitie územia a územie poskytovania služieb,
B45: Nešpecifikované.

# PRÍLOHA IV. PREHĽAD PRÍČIN A NÁSLEDKOV POVODNÍ

| Kód GO | Vodný tok/ úsek | Obec | Vyhlásenie II. SPA | Odvolanie II. SPA | Vyhlásenie III. SPA | Odvolanie III. SPA | Stručný opis povodne | Stručný popis následkov |
|---|---|---|---|---|---|---|---|---|
| SKH001FD | Ľutinka | Olejníkov | 20.05.2014 | 04.06.2014 | 15.05.2014 | 20.05.2014 | Náhly vzostup hladín tokov po zrážkach. Zaplavenie územia z vodného toku a z povrchového odtoku | Ľutinka (rkm 0,500-4,000, 6,200-10,000) neupravený úsek, pomiestne nátrže, zmena prúdnice toku, poškodené objekty v koryte, napr. stupne, prahy a pod.(rkm 4,750-5,216) |
| SKH001FD | Ľutinka | Olejníkov | | | 24.07.2001 | 26.07.2001 | Blesková povodeň | |
| SKH001FD | Ľutinka | Olejníkov | | | 10.06.2005 | 29.06.2005 | Blesková povodeň | obojstranné zdevastovanie brehov |
| SKH001FD | Ľutinka | Olejníkov | | | 28.07.2004 | 03.08.2004 | Náhly vzostup hladín tokov. Blokovanie odtoku v toku. Zaplavenie územia z toku aj z povrchového odtoku | |
| SKH001FD | Ľutinka | Olejníkov | 19.08.2005 | 30.08.2005 | 16.08.2005 | 19.08.2005 | Prekročenie kapacity protipovodňovej ochrany | |
| SKH001FD | Ľutinka | Olejníkov | | | 03.06.2006 | 23.06.2006 | Prekročenie kapacity protipovodňovej ochrany | poškodenie koryta vodného toku |
| SKH001FD | Ľutinka | Ľutina | | | 24.07.2001 | 26.07.2001 | Blesková povodeň. Zaplavenie územia aj z povrchového odtoku | Na hornom úseku Torysy a jej prítokoch došlo v neupravených úsekoch k vybreženiu vôd, porušeniu brehových opevnení k zaneseniu vývarov a prietočných profilov, vytváraniu zátarasov na mostných objektoch, zaplaveniu domov a objektov v k.ú. Torysa |
| SKH001FD | Ľutinka | Ľutina | | | 28.07.2004 | 03.08.2004 | Náhly vzostup hladín tokov. Blokovanie odtoku v toku. Zaplavenie územia z toku aj z povrchového odtoku | zosuvy svahov, podmyté a odplavené brehy |

| Kód GO | Vodný tok/ úsek | Obec | Vyhlásenie II. SPA | Odvolanie II. SPA | Vyhlásenie III. SPA | Odvolanie III. SPA | Stručný opis povodne | Stručný popis následkov |
|---|---|---|---|---|---|---|---|---|
| SKH001FD | Ľutinka | Ľutina | | | 12.06.2005 | 29.06.2005 | Náhly vzostup hladiny tokoch po zrážkach. Vytváranie zátaras v odtoku. Nedostatočná kapacita ochrany. Zaplavenie územia z toku aj z povrchového odtoku | obojstranné zdevastovanie brehov |
| SKH001FD | Ľutinka | Ľutina | 19.08.2005 | 30.08.2005 | 16.08.2005 | 19.08.2005 | Náhly vzostup hladiny v tokoch po zrážkach. Bahenno-materiálová záplava. Zaplavenie územia z toku aj z povrchového odtoku | zosuv svahov a odplavené brehy |
| SKH001FD | Ľutinka | Ľutina | 23.06.2006 | 07.07.2006 | 03.06.2006 | 23.06.2006 | Náhly vzostup hladiny v tokoch po zrážkach. Bahenno-materiálová záplava. Zaplavenie územia z toku aj z povrchového odtoku | Poškodenie koryta toku, sanácia vzniknutého poškodenia |
| SKH001FD | Ľutinka | Ľutina | 15.06.2010 | 14.07.2010 | 01.06.2010 | 15.06.2010 | Náhly vzostup hladiny tokov po zrážkach. Zaplavenie územia z toku aj z povrchového odtoku | Ľutinka r.zar. 1981, rkm 4,750 - 5,200, poškodené stupne a opevnenie+zmena prúdnice toku - extravilán |
| SKH001FD | Ľutinka | Ľutina | 20.05.2014 | 06.06.2014 | 15.05.2014 | 20.05.2014 | Náhly vzostup hladín tokov po zrážkach. Zaplavenie územia z vodného toku | poškodené opevnenie nahádzka z lomového kameňa a stupne; v úseku Ľutina - Olejníkov - neupravený úsek, pomiestne nátrže, zmena prúdnice toku |
| SKH002FD | Branisko | Spišské Vlachy | | | 04.06.2010 | 08.06.2010 | Náhly vzostup hladiny v tokoch po zrážkach. Bahenno-materiálová záplava. Zaplavenie územia z toku aj z povrchového odtoku | Zaplavený intravilán, infraštruktúra, poľnohospodárska pôda, priemyselné a obchodné objekty; Zasiahnuté zdroje znečistenia |

| Kód GO | Vodný tok/ úsek | Obec | Vyhlásenie II. SPA | Odvolanie II. SPA | Vyhlásenie III. SPA | Odvolanie III. SPA | Stručný opis povodne | Stručný popis následkov |
|---|---|---|---|---|---|---|---|---|
| SKH002FD | Branisko | Spišské Vlachy | | | 15.05.2014 | 19.05.2014 | Náhly vzostup hladiny tokoch po zrážkach. Vytváranie zátaras v odtoku. Nedostatočná kapacita ochrany. Zaplavenie územia z toku aj z povrchového odtoku | |
| SKH002FD | Brusník | Letanovce | | | 04.06.2010 | 10.06.2010 | Náhly vzostup hladiny v tokoch po zrážkach. Bahenno-materiálová záplava. Zaplavenie územia z toku aj z povrchového odtoku | Zaplavený intravilán, infraštruktúra, poľnohospodárska pôda, priemyselné a obchodné objekty; Zasiahnuté zdroje znečistenia |
| SKH002FD | Brusník | Smižany | | | 20.02.2010 | 23.02.2010 | Povodeň z topiaceho sa snehu. Zaliatie územia z vodného toku aj z povrchového odtoku | zaplavená infraštruktúra |
| SKH002FD | Brusník | Smižany | | | 04.06.2010 | 09.06.2010 | Náhly vzostup hladiny v tokoch po zrážkach. Bahenno-materiálová záplava. Zaplavenie územia z toku aj z povrchového odtoku | Zaplavený intravilán, infraštruktúra, poľnohospodárska pôda, priemyselné a obchodné objekty; Zasiahnuté zdroje znečistenia |
| SKH002FD | Hornád | Smižany | 01.06.2010 | 03.11.2010 | 04.06.2010 | 07.06.2010 | Blesková povodeň | |
| SKH002FD | Hornád | Spišská Nová Ves | | | 01.06.2010 | 08.06.2010 | Náhly vzostup hladiny v tokoch po zrážkach. Nedostatočná kapacita ochrany. Zaplavenie územia z toku aj z povrchového odtoku | Zaplavený intravilán, infraštruktúra, poľnohospodárska pôda, priemyselné a obchodné objekty; Zasiahnuté zdroje znečistenia |
| SKH002FD | Hornád | Markušovce | | | 17.05.2010 | 19.05.2010 | Náhly vzostup hladiny v tokoch po zrážkach. Nedostatočná kapacita ochrany. Zaplavenie územia z toku aj z povrchového odtoku | Zaplavený intravilán, infraštruktúra, poľnohospodárska pôda, priemyselné a obchodné objekty; Zasiahnuté zdroje znečistenia |

| Kód GO | Vodný tok/ úsek | Obec | Vyhlásenie II. SPA | Odvolanie II. SPA | Vyhlásenie III. SPA | Odvolanie III. SPA | Stručný opis povodne | Stručný popis následkov |
|---|---|---|---|---|---|---|---|---|
| SKH002FD | Hornád | Matejovce nad Hornádom | | | 17.05.2010 | 21.05.2010 | Náhly vzostup hladiny v tokoch po zrážkach. Nedostatočná kapacita ochrany. Zaplavenie územia z toku aj z povrchového odtoku | Zaplavený intravilán, infraštruktúra, poľnohospodárska pôda, priemyselné a obchodné objekty; Zasiahnuté zdroje znečistenia |
| SKH002FD | Hornád | Chrasť nad Hornádom | | | 01.06.2010 | 08.06.2010 | Náhly vzostup hladiny v tokoch po zrážkach. Nedostatočná kapacita ochrany. Zaplavenie územia z toku aj z povrchového odtoku | Zaplavený intravilán, infraštruktúra, poľnohospodárska pôda, priemyselné a obchodné objekty; Zasiahnuté zdroje znečistenia |
| SKH002FD | Hornád | Vítkovce | | | 01.06.2010 | 08.06.2010 | Náhly vzostup hladiny v tokoch po zrážkach. Nedostatočná kapacita ochrany. Zaplavenie územia z toku aj z povrchového odtoku | Zaplavený intravilán, infraštruktúra, poľnohospodárska pôda, priemyselné a obchodné objekty; Zasiahnuté zdroje znečistenia |
| SKH002FD | Hornád | Olcnava | | | 01.06.2010 | 08.06.2010 | Náhly vzostup hladiny v tokoch po zrážkach. Nedostatočná kapacita ochrany. Zaplavenie územia z toku aj z povrchového odtoku | Zaplavený intravilán, infraštruktúra, poľnohospodárska pôda, priemyselné a obchodné objekty; Zasiahnuté zdroje znečistenia |
| SKH002FD | Hornád | Spišské Vlachy | | | 01.06.2010 | 10.06.2010 | Náhly vzostup hladiny v tokoch po zrážkach. Nedostatočná kapacita ochrany. Zaplavenie územia z toku aj z povrchového odtoku | Zaplavený intravilán, infraštruktúra, poľnohospodárska pôda, priemyselné a obchodné objekty; Zasiahnuté zdroje znečistenia |
| SKH002FD | Hornád | Kolinovce | | | 01.06.2010 | 08.06.2010 | Náhly vzostup hladiny v tokoch po zrážkach. Nedostatočná kapacita ochrany. Zaplavenie územia z toku aj z povrchového odtoku | Zaplavený intravilán, infraštruktúra, poľnohospodárska pôda, priemyselné a obchodné objekty; Zasiahnuté zdroje znečistenia |

| Kód GO | Vodný tok/ úsek | Obec | Vyhlásenie II. SPA | Odvolanie II. SPA | Vyhlásenie III. SPA | Odvolanie III. SPA | Stručný opis povodne | Stručný popis následkov |
|---|---|---|---|---|---|---|---|---|
| SKH002FD | Hornád | Krompachy | | | 01.06.2010 | 08.06.2010 | Náhly vzostup hladiny v tokoch po zrážkach. Nedostatočná kapacita ochrany. Zaplavenie územia z toku aj z povrchového odtoku | Zaplavený intravilán, infraštruktúra, poľnohospodárska pôda, priemyselné a obchodné objekty; Zasiahnuté zdroje znečistenia |
| SKH002FD | Hornád | Richnava | | | 01.06.2010 | 08.06.2010 | Náhly vzostup hladiny v tokoch po zrážkach. Nedostatočná kapacita ochrany. Zaplavenie územia z toku aj z povrchového odtoku | Zaplavený intravilán, infraštruktúra, poľnohospodárska pôda, priemyselné a obchodné objekty; Zasiahnuté zdroje znečistenia |
| SKH002FD | Hornád | Kluknava | | | 01.06.2010 | 08.06.2010 | Náhly vzostup hladiny v tokoch po zrážkach. Nedostatočná kapacita ochrany. Zaplavenie územia z toku aj z povrchového odtoku | Zaplavený intravilán, infraštruktúra, poľnohospodárska pôda, priemyselné a obchodné objekty; Zasiahnuté zdroje znečistenia |
| SKH002FD | Hornád | Markušovce | | | 01.06.2010 | 07.06.2010 | Náhly vzostup hladiny v tokoch po zrážkach. Nedostatočná kapacita ochrany. Zaplavenie územia z toku aj z povrchového odtoku | Zaplavený intravilán, infraštruktúra, poľnohospodárska pôda, priemyselné a obchodné objekty; Zasiahnuté zdroje znečistenia |
| SKH002FD | Hornád | Matejovce nad Hornádom | | | 01.06.2010 | 07.06.2010 | Náhly vzostup hladiny v tokoch po zrážkach. Nedostatočná kapacita ochrany. Zaplavenie územia z toku aj z povrchového odtoku | Zaplavený intravilán, infraštruktúra, poľnohospodárska pôda, priemyselné a obchodné objekty; Zasiahnuté zdroje znečistenia |
| SKH002FD | Hornád | Kolinovce | | | 21.12.2010 | 23.12.2010 | Záplava po povrchu mimo toku | Zaplavený intravilán, infraštruktúra, poľnohospodárska pôda |
| SKH002FD | Hornád | Kluknava | | | 16.08.2010 | 17.08.2010 | Povodeň po povrchu mimo toku | Zaplavený intravilán, infraštruktúra, poľnohospodárska pôda; |

| Kód GO | Vodný tok/ úsek | Obec | Vyhlásenie II. SPA | Odvolanie II. SPA | Vyhlásenie III. SPA | Odvolanie III. SPA | Stručný opis povodne | Stručný popis následkov |
|---|---|---|---|---|---|---|---|---|
| | | | | | | | | Zasiahnuté zdroje znečistenia |
| SKH002FD | Hornád | Smižany | | | 25.07.2001 | 29.07.2001 | Blesková povodeň | zaplavené domy a objekty; narušenie komunikácií a zanesenie prietočného profilu potoka; zaplavenie vodných zdrojov |
| SKH002FD | Hornád | Smižany | | | 12.03.2003 | 16.03.2003 | Povodeň s topením snehu s blokovaním odtoku | |
| SKH002FD | Hornád | Smižany | | | 18.03.2005 | 19.03.2005 | Povodeň s topením snehu s blokovaním odtoku | |
| SKH002FD | Hornád | Smižany | | | 04.06.2006 | 07.06.2006 | Blesková povodeň | |
| SKH002FD | Hornád | Smižany | 23.07.2008 | 28.08.2008 | 23.07.2008 | 25.07.2008 | Blesková povodeň | |
| SKH002FD | Hornád | Chrasť nad Hornádom | | | 16.05.2014 | 18.05.2014 | Náhly vzostup hladiny tokoch po zrážkach. Vytváranie zátaras v odtoku. Nedostatočná kapacita ochrany. Zaplavenie územia z toku aj z povrchového odtoku | |
| SKH002FD | Hornád | Kolinovce | | | 16.05.2014 | 17.05.2014 | Náhly vzostup hladiny tokoch po zrážkach. Vytváranie zátaras v odtoku. Nedostatočná kapacita ochrany. Zaplavenie územia z toku aj z povrchového odtoku | |
| SKH002FD | Hornád | Krompachy | | | 16.05.2014 | 18.05.2014 | Náhly vzostup hladiny tokoch po zrážkach. Vytváranie zátaras v odtoku. Nedostatočná kapacita ochrany. Zaplavenie územia z toku aj z povrchového odtoku | |
| SKH002FD | Levočský potok | Levoča | | | 04.06.2010 | 09.06.2010 | Náhly vzostup hladiny v tokoch po zrážkach. | Zaplavený intravilán, infraštruktúra, |

| Kód GO | Vodný tok/ úsek | Obec | Vyhlásenie II. SPA | Odvolanie II. SPA | Vyhlásenie III. SPA | Odvolanie III. SPA | Stručný opis povodne | Stručný popis následkov |
|---|---|---|---|---|---|---|---|---|
| | | | | | | | Bahenno-materiálová záplava. Zaplavenie územia z toku aj z povrchového odtoku | poľnohospodárska pôda, priemyselné a obchodné objekty; Zasiahnuté zdroje znečistenia |
| SKH002FD | Levočský potok | Markušovce | | | 04.06.2010 | 08.06.2010 | Náhly vzostup hladiny v tokoch po zrážkach. Bahenno-materiálová záplava. Zaplavenie územia z toku aj z povrchového odtoku | Zaplavený intravilán, infraštruktúra, poľnohospodárska pôda, priemyselné a obchodné objekty; Zasiahnuté zdroje znečistenia |
| SKH002FD | Levočský potok | Levoča | | | 15.05.2014 | 23.05.2014 | Náhly vzostup hladiny tokoch po zrážkach. Vytváranie zátaras v odtoku. Nedostatočná kapacita ochrany. Zaplavenie územia z toku aj z povrchového odtoku | |
| SKH002FD | Levočský potok | Markušovce | | | 15.05.2014 | 19.05.2014 | Náhly vzostup hladiny tokoch po zrážkach. Vytváranie zátaras v odtoku. Nedostatočná kapacita ochrany. Zaplavenie územia z toku aj z povrchového odtoku | |
| SKH004FD | Tomášovský potok | Spišské Tomášovce | 05.06.2010 | 11.06.2010 | 04.06.2010 | 05.06.2010 | Blesková povodeň | Tomášovský potok zaplavuje ľavostrannú nivu od ulice Slovenského raja cca 400 m proti toku a časť územia na pravom brehu (pri ČOV). V zastavanej časti obce zaplavuje pozemky na oboch brehoch na úseku cca 350 m. |
| SKH004FD | Tomášovský potok | Spišské Tomášovce | | | 14.07.1999 | 15.07.1999 | Blesková povodeň | zaplavenie suterénu v jednom dome, nánosy |

| Kód GO | Vodný tok/ úsek | Obec | Vyhlásenie II. SPA | Odvolanie II. SPA | Vyhlásenie III. SPA | Odvolanie III. SPA | Stručný opis povodne | Stručný popis následkov |
|---|---|---|---|---|---|---|---|---|
| SKH004FD | Tomášovský potok | Spišské Tomášovce | | | 20.07.2001 | 23.07.2011 | Blesková povodeň | zaplavené domy a objekty; narušenie komunikácií a zanesenie prietočného profilu potoka; zaplavenie vodných zdrojov |
| SKH004FD | Tomášovský potok | Spišské Tomášovce | | | 24.07.2001 | 02.08.2001 | Blesková povodeň | zaplavené domy a objekty; narušenie komunikácií a zanesenie prietočného profilu potoka; zaplavenie vodných zdrojov |
| SKH004FD | Tomášovský potok | Spišské Tomášovce | | | 30.07.2004 | 03.08.2004 | Blesková povodeň | |
| SKH006FD | Hnilec | Hnilec | | | 01.06.2010 | 09.06.2010 | Náhly vzostup hladiny v tokoch po zrážkach. Nedostatočná kapacita ochrany. Zaplavenie územia z toku aj z povrchového odtoku | Zaplavený intravilán, infraštruktúra, poľnohospodárska pôda, priemyselné a obchodné objekty; Zasiahnuté zdroje znečistenia |
| SKH006FD | Hnilec | Nálepkovo | | | 01.06.2010 | 09.06.2010 | Náhly vzostup hladiny v tokoch po zrážkach. Nedostatočná kapacita ochrany. Zaplavenie územia z toku aj z povrchového odtoku | Zaplavený intravilán, infraštruktúra, poľnohospodárska pôda, priemyselné a obchodné objekty; Zasiahnuté zdroje znečistenia |
| SKH006FD | Hnilec | Švedlár | | | 01.06.2010 | 10.06.2010 | Náhly vzostup hladiny v tokoch po zrážkach. Nedostatočná kapacita ochrany. Zaplavenie územia z toku aj z povrchového odtoku | Zaplavený intravilán, infraštruktúra, poľnohospodárska pôda, priemyselné a obchodné objekty; Zasiahnuté zdroje znečistenia |
| SKH006FD | Hnilec | Mníšek nad Hnilcom | | | 01.06.2010 | 10.06.2010 | Náhly vzostup hladiny v tokoch po zrážkach. Nedostatočná kapacita ochrany. Zaplavenie územia z toku aj z povrchového odtoku | Zaplavený intravilán, infraštruktúra, poľnohospodárska pôda, priemyselné a obchodné objekty; Zasiahnuté zdroje znečistenia |

| Kód GO | Vodný tok/ úsek | Obec | Vyhlásenie II. SPA | Odvolanie II. SPA | Vyhlásenie III. SPA | Odvolanie III. SPA | Stručný opis povodne | Stručný popis následkov |
|---|---|---|---|---|---|---|---|---|
| SKH006FD | Hnilec | Helcmanovce | | | 01.06.2010 | 09.06.2010 | Náhly vzostup hladiny v tokoch po zrážkach. Nedostatočná kapacita ochrany. Zaplavenie územia z toku aj z povrchového odtoku | Zaplavený intravilán, infraštruktúra, poľnohospodárska pôda, priemyselné a obchodné objekty; Zasiahnuté zdroje znečistenia |
| SKH006FD | Hnilec | Prakovce | | | 01.06.2010 | 09.06.2010 | Náhly vzostup hladiny v tokoch po zrážkach. Nedostatočná kapacita ochrany. Zaplavenie územia z toku aj z povrchového odtoku | Zaplavený intravilán, infraštruktúra, poľnohospodárska pôda, priemyselné a obchodné objekty; Zasiahnuté zdroje znečistenia |
| SKH006FD | Hnilec | Gelnica | | | 01.06.2010 | 09.06.2010 | Náhly vzostup hladiny v tokoch po zrážkach. Nedostatočná kapacita ochrany. Zaplavenie územia z toku aj z povrchového odtoku | Zaplavený intravilán, infraštruktúra, poľnohospodárska pôda, priemyselné a obchodné objekty; Zasiahnuté zdroje znečistenia |
| SKH006FD | Hnilec | Jaklovce | | | 01.06.2010 | 09.06.2010 | Náhly vzostup hladiny v tokoch po zrážkach. Nedostatočná kapacita ochrany. Zaplavenie územia z toku aj z povrchového odtoku | Zaplavený intravilán, infraštruktúra, poľnohospodárska pôda, priemyselné a obchodné objekty; Zasiahnuté zdroje znečistenia |
| SKH006FD | Hnilec | Švedlár | | | 24.07.2010 | 26.07.2010 | Náhly vzostup hladín tokov. Zaplavenie územia z toku aj z povrchového odtoku | Zaplavený intravilán, infraštruktúra, poľnohospodárska pôda |
| SKH006FD | Hnilec | Mníšek nad Hnilcom | | | 16.05.2014 | 16.05.2014 | Náhly vzostup hladiny tokoch po zrážkach. Vytváranie zátaras v odtoku. Nedostatočná kapacita ochrany. Zaplavenie územia z toku aj z povrchového odtoku | |

| Kód GO | Vodný tok/ úsek | Obec | Vyhlásenie II. SPA | Odvolanie II. SPA | Vyhlásenie III. SPA | Odvolanie III. SPA | Stručný opis povodne | Stručný popis následkov |
|---|---|---|---|---|---|---|---|---|
| SKH006FD | Hnilec | Gelnica | | | 16.05.2014 | 18.05.2014 | Náhly vzostup hladiny tokoch po zrážkach. Vytváranie zátaras v odtoku. Nedostatočná kapacita ochrany. Zaplavenie územia z toku aj z povrchového odtoku | |
| SKH007FD | Kamenný potok | Košice-Myslava | | | 14.07.1999 | 17.07.1999 | Blesková povodeň s blokovaním odtoku | nánosy v toku |
| SKH007FD | Myslavský potok | Nižný Klátov | 11.02.2016 | 18.08.2016 | 10.02.2016 | 11.02.2016 | Blesková povodeň | |
| SKH007FD | Myslavský potok | Baška | | | 14.07.1999 | 17.07.1999 | Blesková povodeň s blokovaním odtoku | |
| SKH007FD | Myslavský potok | Košice-Myslava | | | 14.07.1999 | 17.07.1999 | Blesková povodeň s blokovaním odtoku | |
| SKH007FD | Myslavský potok | Nižný Klátov | | | 14.07.1999 | 17.07.1999 | Blesková povodeň s blokovaním odtoku | upravená aj neupravená časť potoka zanesená nánosmi; poškodenie prístupovej cesty k prevodu Myslavského potoka do VN Bukovec, podomletie brehu pod mostom štátnej cesty na Hýľov |
| SKH007FD | Myslavský potok | Nižný Klátov | | | 19.08.2003 | 21.08.2003 | Blesková povodeň | zatopenie časti záhrad a pivničných priestorov, zaplavenie štátnej cesty a podmytie už poškodeného spevnenia koryta brehov potoka |
| SKH009FD | Hornád | Malá Lodina | | | 04.06.2006 | 07.06.2006 | Náhly vzostup hladiny tokoch po zrážkach. Vytváranie zátaras v odtoku. Zaplavenie územia z toku aj z povrchového odtoku | zaplavená infraštruktúra, poľnohospodárska pôda, priemyselné a obchodné areály |

| Kód GO | Vodný tok/ úsek | Obec | Vyhlásenie II. SPA | Odvolanie II. SPA | Vyhlásenie III. SPA | Odvolanie III. SPA | Stručný opis povodne | Stručný popis následkov |
|---|---|---|---|---|---|---|---|---|
| SKH009FD | Hornád | Veľká Lodina | | | 04.06.2006 | 07.06.2006 | Náhly vzostup hladiny tokoch po zrážkach. Vytváranie zátaras v odtoku. Zaplavenie územia z toku aj z povrchového odtoku | zaplavená infraštruktúra, poľnohospodárska pôda, priemyselné a obchodné areály |
| SKH009FD | Hornád | Obišovce | | | 04.06.2006 | 07.06.2006 | Náhly vzostup hladiny v tokoch po zrážkach. Bahenno-materiálová záplava. Zaplavenie územia z toku aj z povrchového odtoku | zaplavená infraštruktúra, poľnohospodárska pôda, priemyselné a obchodné areály |
| SKH009FD | Hornád | Kysak | | | 04.06.2006 | 07.06.2006 | Náhly vzostup hladiny tokoch po zrážkach. Vytváranie zátaras v odtoku. Zaplavenie územia z toku aj z povrchového odtoku | zaplavená infraštruktúra, poľnohospodárska pôda, priemyselné a obchodné areály |
| SKH009FD | Hornád | Trebejov | | | 04.06.2006 | 07.06.2006 | Náhly vzostup hladiny tokoch po zrážkach. Vytváranie zátaras v odtoku. Zaplavenie územia z toku aj z povrchového odtoku | zaplavená infraštruktúra, poľnohospodárska pôda, priemyselné a obchodné areály |
| SKH009FD | Hornád | Sokoľ | | | 23.07.2008 | 26.07.2008 | Náhly vzostup hladiny v tokoch po zrážkach. Bahenno-materiálová záplava. Zaplavenie územia z toku aj z povrchového odtoku | zaplavená infraštruktúra, poľnohospodárska pôda, priemyselné a obchodné areály |
| SKH009FD | Hornád | Kostoľany nad Hornádom | | | 04.06.2006 | 07.06.2006 | Vytvorenie zátarasy v toku | zaplavená infraštruktúra, poľnohospodárska pôda, priemyselné a obchodné areály |
| SKH009FD | Hornád | Družstevná pri Hornáde | | | 04.06.2006 | 07.06.2006 | Vytvorenie zátarasy v toku | zaplavená infraštruktúra, poľnohospodárska pôda, |

| Kód GO | Vodný tok/ úsek | Obec | Vyhlásenie II. SPA | Odvolanie II. SPA | Vyhlásenie III. SPA | Odvolanie III. SPA | Stručný opis povodne | Stručný popis následkov |
|---|---|---|---|---|---|---|---|---|
| | | | | | | | | priemyselné a obchodné areály |
| SKH009FD | Hornád | Košice | | | 04.06.2006 | 07.06.2006 | Vytvorenie zátarasy v toku | zaplavená infraštruktúra, poľnohospodárska pôda, priemyselné a obchodné areály |
| SKH009FD | Hornád | Kokšov-Bakša | | | 23.07.2008 | 26.07.2008 | Náhly vzostup hladiny v tokoch po zrážkach. Bahenno-materiálová záplava. Zaplavenie územia z toku aj z povrchového odtoku | zaplavená infraštruktúra, poľnohospodárska pôda, priemyselné a obchodné areály |
| SKH009FD | Hornád | Nižná Myšľa | | | 23.07.2008 | 26.07.2008 | Náhly vzostup hladiny v tokoch po zrážkach. Nedostatočná kapacita ochrany. Zaplavenie územia z toku aj z povrchového odtoku | zaplavená infraštruktúra a poľnohospodárska pôda |
| SKH009FD | Hornád | Čaňa | | | 04.06.2006 | 07.06.2006 | Vzostup hladiny tokov po zrážkach. Zaplavenie vplyvom vodných tokov, povrchového odtoku aj podzemnej vody | Zaplavený intravilán, infraštruktúra, poľnohospodárska pôda, priemyselné a obchodné objekty |
| SKH009FD | Hornád | Ždaňa | | | 04.06.2006 | 07.06.2006 | Vzostup hladiny tokov po zrážkach. Zaplavenie vplyvom vodných tokov, povrchového odtoku aj podzemnej vody | Zaplavený intravilán, infraštruktúra, poľnohospodárska pôda, priemyselné a obchodné objekty |
| SKH009FD | Hornád | Trstené pri Hornáde | | | 04.06.2006 | 07.06.2006 | Vzostup hladiny tokov po zrážkach. Zaplavenie vplyvom vodných tokov, povrchového odtoku aj podzemnej vody | Zaplavený intravilán, infraštruktúra, poľnohospodárska pôda, priemyselné a obchodné objekty |
| SKH009FD | Hornád | Malá Lodina | | | 16.05.2014 | 19.05.2014 | Náhly vzostup hladiny tokoch po zrážkach. Vytváranie zátaras v | |

| Kód GO | Vodný tok/ úsek | Obec | Vyhlásenie II. SPA | Odvolanie II. SPA | Vyhlásenie III. SPA | Odvolanie III. SPA | Stručný opis povodne | Stručný popis následkov |
|---|---|---|---|---|---|---|---|---|
| | | | | | | | odtoku. Nedostatočná kapacita ochrany. Zaplavenie územia z toku aj z povrchového odtoku | |
| SKH009FD | Hornád | Veľká Lodina | | | 16.05.2014 | 19.05.2014 | Náhly vzostup hladiny tokoch po zrážkach. Vytváranie zátaras v odtoku. Nedostatočná kapacita ochrany. Zaplavenie územia z toku aj z povrchového odtoku | |
| SKH009FD | Hornád | Obišovce | | | 16.05.2014 | 19.05.2014 | Náhly vzostup hladiny tokoch po zrážkach. Vytváranie zátaras v odtoku. Nedostatočná kapacita ochrany. Zaplavenie územia z toku aj z povrchového odtoku | |
| SKH009FD | Hornád | Kysak | | | 16.05.2014 | 19.05.2014 | Náhly vzostup hladiny tokoch po zrážkach. Vytváranie zátaras v odtoku. Nedostatočná kapacita ochrany. Zaplavenie územia z toku aj z povrchového odtoku | |
| SKH009FD | Hornád | Trebejov | | | 16.05.2014 | 19.05.2014 | Náhly vzostup hladiny tokoch po zrážkach. Vytváranie zátaras v odtoku. Nedostatočná kapacita ochrany. Zaplavenie územia z toku aj z povrchového odtoku | |
| SKH009FD | Hornád | Sokoľ | | | 16.05.2014 | 19.05.2014 | Náhly vzostup hladiny tokoch po zrážkach. Vytváranie zátaras v odtoku. Nedostatočná kapacita ochrany. | |

| Kód GO | Vodný tok/ úsek | Obec | Vyhlásenie II. SPA | Odvolanie II. SPA | Vyhlásenie III. SPA | Odvolanie III. SPA | Stručný opis povodne | Stručný popis následkov |
|---|---|---|---|---|---|---|---|---|
| | | | | | | | Zaplavenie územia z toku aj z povrchového odtoku | |
| SKH009FD | Hornád | Kostoľany nad Hornádom | | | 16.05.2014 | 19.05.2014 | Náhly vzostup hladiny tokoch po zrážkach. Vytváranie zátaras v odtoku. Nedostatočná kapacita ochrany. Zaplavenie územia z toku aj z povrchového odtoku | |
| SKH009FD | Hornád | Družstevná pri Hornáde | | | 16.05.2014 | 19.05.2014 | Náhly vzostup hladiny tokoch po zrážkach. Vytváranie zátaras v odtoku. Nedostatočná kapacita ochrany. Zaplavenie územia z toku aj z povrchového odtoku | |
| SKH009FD | Hornád | Košice | | | 16.05.2014 | 19.05.2014 | Náhly vzostup hladiny tokoch po zrážkach. Vytváranie zátaras v odtoku. Nedostatočná kapacita ochrany. Zaplavenie územia z toku aj z povrchového odtoku | |
| SKH009FD | Hornád | Nižná Myšľa | | | 16.05.2014 | 19.05.2014 | Náhly vzostup hladiny tokoch po zrážkach. Vytváranie zátaras v odtoku. Nedostatočná kapacita ochrany. Zaplavenie územia z toku aj z povrchového odtoku | |
| SKH009FD | Hornád | Čaňa | | | 16.05.2014 | 19.05.2014 | Náhly vzostup hladiny tokoch po zrážkach. Vytváranie zátaras v odtoku. Nedostatočná kapacita ochrany. Zaplavenie územia z toku aj z povrchového odtoku | |

| Kód GO | Vodný tok/ úsek | Obec | Vyhlásenie II. SPA | Odvolanie II. SPA | Vyhlásenie III. SPA | Odvolanie III. SPA | Stručný opis povodne | Stručný popis následkov |
|---|---|---|---|---|---|---|---|---|
| SKH009FD | Hornád | Ždaňa | | | 16.05.2014 | 19.05.2014 | Náhly vzostup hladiny tokoch po zrážkach. Vytváranie zátaras v odtoku. Nedostatočná kapacita ochrany. Zaplavenie územia z toku aj z povrchového odtoku | |
| SKH009FD | Hornád | Trstené pri Hornáde | | | 16.05.2014 | 19.05.2014 | Náhly vzostup hladiny tokoch po zrážkach. Vytváranie zátaras v odtoku. Nedostatočná kapacita ochrany. Zaplavenie územia z toku aj z povrchového odtoku | |
| SKSKH010FDFD | Torysa | Haniska | | | 02.06.2010 | 10.06.2010 | Náhly vzostup hladiny v tokoch po zrážkach. Nedostatočná kapacita ochrany. Zaplavenie územia z toku aj z povrchového odtoku | Zaplavený intravilán, infraštruktúra, poľnohospodárska pôda, priemyselné a obchodné objekty; Zasiahnuté zdroje znečistenia |
| SKSKH010FDFD | Torysa | Kendice | | | 16.05.2014 | 17.05.2014 | Náhly vzostup hladiny v tokoch po zrážkach. Nedostatočná kapacita ochrany. Zaplavenie územia z toku aj z povrchového odtoku | Zaplavený intravilán, infraštruktúra, poľnohospodárska pôda, priemyselné a obchodné objekty; Zasiahnuté zdroje znečistenia |
| SKSKH010FDFD | Torysa | Drienovská Nová Ves | | | 02.06.2010 | 12.06.2010 | Náhly vzostup hladiny v tokoch po zrážkach. Nedostatočná kapacita ochrany. Zaplavenie územia z toku aj z povrchového odtoku | Zaplavený intravilán, infraštruktúra, poľnohospodárska pôda, priemyselné a obchodné objekty; Zasiahnuté zdroje znečistenia |
| SKSKH010FDFD | Torysa | Drienov | | | 16.05.2014 | 17.05.2014 | Náhly vzostup hladiny v tokoch po zrážkach. Nedostatočná kapacita ochrany. Zaplavenie | Zaplavený intravilán, infraštruktúra, poľnohospodárska pôda, priemyselné a obchodné |

| Kód GO | Vodný tok/ úsek | Obec | Vyhlásenie II. SPA | Odvolanie II. SPA | Vyhlásenie III. SPA | Odvolanie III. SPA | Stručný opis povodne | Stručný popis následkov |
|---|---|---|---|---|---|---|---|---|
| | | | | | | | územia z toku aj z povrchového odtoku | objekty; Zasiahnuté zdroje znečistenia |
| SKSKH010FDFD | Torysa | Bretejovce | | | 02.06.2010 | 12.06.2010 | Náhly vzostup hladiny v tokoch po zrážkach. Nedostatočná kapacita ochrany. Zaplavenie územia z toku aj z povrchového odtoku | Zaplavený intravilán, infraštruktúra, poľnohospodárska pôda, priemyselné a obchodné objekty; Zasiahnuté zdroje znečistenia |
| SKSKH010FDFD | Torysa | Ploské | | | 01.06.2010 | 10.06.2010 | Náhly vzostup hladiny v tokoch po zrážkach. Nedostatočná kapacita ochrany. Zaplavenie územia z toku aj z povrchového odtoku | Zaplavený intravilán, infraštruktúra, poľnohospodárska pôda, priemyselné a obchodné objekty; Zasiahnuté zdroje znečistenia |
| SKSKH010FDFD | Torysa | Kráľovce | | | 01.06.2010 | 10.06.2010 | Náhly vzostup hladiny v tokoch po zrážkach. Nedostatočná kapacita ochrany. Zaplavenie územia z toku aj z povrchového odtoku | Zaplavený intravilán, infraštruktúra, poľnohospodárska pôda, priemyselné a obchodné objekty; Zasiahnuté zdroje znečistenia |
| SKSKH010FDFD | Torysa | Vajkovce | | | 01.06.2010 | 10.06.2010 | Náhly vzostup hladiny v tokoch po zrážkach. Nedostatočná kapacita ochrany. Zaplavenie územia z toku aj z povrchového odtoku | Zaplavený intravilán, infraštruktúra, poľnohospodárska pôda, priemyselné a obchodné objekty; Zasiahnuté zdroje znečistenia |
| SKSKH010FDFD | Torysa | Beniakovce | | | 01.06.2010 | 08.06.2010 | Náhly vzostup hladiny v tokoch po zrážkach. Nedostatočná kapacita ochrany. Zaplavenie územia z toku aj z povrchového odtoku | Zaplavený intravilán, infraštruktúra, poľnohospodárska pôda, priemyselné a obchodné objekty; Zasiahnuté zdroje znečistenia |
| SKSKH010FDFD | Torysa | Rozhanovce | | | 01.06.2010 | 10.06.2010 | Náhly vzostup hladiny v tokoch po zrážkach. Nedostatočná kapacita ochrany. Zaplavenie | Zaplavený intravilán, infraštruktúra, poľnohospodárska pôda, priemyselné a obchodné |

| Kód GO | Vodný tok/ úsek | Obec | Vyhlásenie II. SPA | Odvolanie II. SPA | Vyhlásenie III. SPA | Odvolanie III. SPA | Stručný opis povodne | Stručný popis následkov |
|---|---|---|---|---|---|---|---|---|
| | | | | | | | územia z toku aj z povrchového odtoku | objekty; Zasiahnuté zdroje znečistenia |
| SKSKH010FDFD | Torysa | Košické Oľšany | | | 01.06.2010 | 10.06.2010 | Náhly vzostup hladiny v tokoch po zrážkach. Nedostatočná kapacita ochrany. Zaplavenie územia z toku aj z povrchového odtoku | Zaplavený intravilán, infraštruktúra, poľnohospodárska pôda, priemyselné a obchodné objekty; Zasiahnuté zdroje znečistenia |
| SKSKH010FDFD | Torysa | Sady nad Torysou | | | 01.06.2010 | 12.06.2010 | Náhly vzostup hladiny v tokoch po zrážkach. Nedostatočná kapacita ochrany. Zaplavenie územia z toku aj z povrchového odtoku | Zaplavený intravilán, infraštruktúra, poľnohospodárska pôda, priemyselné a obchodné objekty; Zasiahnuté zdroje znečistenia |
| SKSKH010FDFD | Torysa | Košická Polianka | | | 01.06.2010 | 10.06.2010 | Náhly vzostup hladiny v tokoch po zrážkach. Nedostatočná kapacita ochrany. Zaplavenie územia z toku aj z povrchového odtoku | Zaplavený intravilán, infraštruktúra, poľnohospodárska pôda, priemyselné a obchodné objekty; Zasiahnuté zdroje znečistenia |
| SKSKH010FDFD | Torysa | Vyšná Hutka | | | 01.06.2010 | 13.06.2010 | Vzostup hladiny tokov po zrážkach. Zaplavenie vplyvom vodných tokov, povrchového odtoku aj podzemnej vody | Zaplavený intravilán, infraštruktúra, poľnohospodárska pôda, priemyselné a obchodné objekty; Zasiahnuté zdroje znečistenia |
| SKSKH010FDFD | Torysa | Nižná Hutka | | | 01.06.2010 | 26.06.2010 | Vzostup hladiny tokov po zrážkach. Zaplavenie vplyvom vodných tokov, povrchového odtoku aj podzemnej vody | Zaplavený intravilán, infraštruktúra, poľnohospodárska pôda, priemyselné a obchodné objekty; Zasiahnuté zdroje znečistenia |
| SKSKH010FDFD | Torysa | Kendice | | | 02.06.2010 | 11.06.2010 | Náhly vzostup hladiny v tokoch po zrážkach. Nedostatočná kapacita ochrany. Zaplavenie | Zaplavený intravilán, infraštruktúra, poľnohospodárska pôda, priemyselné a obchodné |

| Kód GO | Vodný tok/ úsek | Obec | Vyhlásenie II. SPA | Odvolanie II. SPA | Vyhlásenie III. SPA | Odvolanie III. SPA | Stručný opis povodne | Stručný popis následkov |
|---|---|---|---|---|---|---|---|---|
| | | | | | | | územia z toku aj z povrchového odtoku | objekty; Zasiahnuté zdroje znečistenia |
| SKSKH010FDFD | Torysa | Drienov | | | 01.06.2010 | 03.06.2010 | Náhly vzostup hladiny v tokoch po zrážkach. Nedostatočná kapacita ochrany. Zaplavenie územia z toku aj z povrchového odtoku | Zaplavený intravilán, infraštruktúra, poľnohospodárska pôda, priemyselné a obchodné objekty; Zasiahnuté zdroje znečistenia |
| SKSKH010FDFD | Torysa | Nižná Hutka | | | 01.10.2010 | 19.10.2010 | Povodeň z povrchového odtoku a podzemnej vody. | |
| SKSKH010FDFD | Torysa | Haniska | | | 02.02.2011 | 11.07.2011 | | |
| SKSKH010FDFD | Torysa | Haniska | | | 16.05.2014 | 17.05.2014 | Náhly vzostup hladiny tokoch po zrážkach. Vytváranie zátaras v odtoku. Nedostatočná kapacita ochrany. Zaplavenie územia z toku aj z povrchového odtoku | |
| SKSKH010FDFD | Torysa | Kendice | | | 02.02.2011 | 11.07.2011 | | |
| SKSKH010FDFD | Torysa | Kendice | | | 16.05.2014 | 17.05.2014 | Náhly vzostup hladiny tokoch po zrážkach. Vytváranie zátaras v odtoku. Nedostatočná kapacita ochrany. Zaplavenie územia z toku aj z povrchového odtoku | Zaplavený intravilán, infraštruktúra, poľnohospodárska pôda, priemyselné a obchodné objekty; Zasiahnuté zdroje znečistenia |
| SKSKH010FDFD | Torysa | Drienovská Nová Ves | | | 02.02.2011 | 11.07.2011 | | |
| SKSKH010FDFD | Torysa | Drienovská Nová Ves | | | 16.05.2014 | 17.05.2014 | Náhly vzostup hladiny tokoch po zrážkach. Vytváranie zátaras v odtoku. Nedostatočná kapacita ochrany. Zaplavenie územia z toku aj z povrchového odtoku | |
| SKSKH010FDFD | Torysa | Drienov | | | 02.02.2011 | 11.07.2011 | | |

| Kód GO | Vodný tok/ úsek | Obec | Vyhlásenie II. SPA | Odvolanie II. SPA | Vyhlásenie III. SPA | Odvolanie III. SPA | Stručný opis povodne | Stručný popis následkov |
|---|---|---|---|---|---|---|---|---|
| SKSKH010FDFD | Torysa | Drienov | | | 16.05.2014 | 17.05.2014 | Náhly vzostup hladiny tokoch po zrážkach. Vytváranie zátaras v odtoku. Nedostatočná kapacita ochrany. Zaplavenie územia z toku aj z povrchového odtoku | Zaplavený intravilán, infraštruktúra, poľnohospodárska pôda, priemyselné a obchodné objekty; Zasiahnuté zdroje znečistenia |
| SKSKH010FDFD | Torysa | Bretejovce | | | 02.02.2011 | 11.07.2011 | | |
| SKSKH010FDFD | Torysa | Ploské | | | 16.05.2014 | 19.05.2014 | Náhly vzostup hladiny tokoch po zrážkach. Vytváranie zátaras v odtoku. Nedostatočná kapacita ochrany. Zaplavenie územia z toku aj z povrchového odtoku | |
| SKSKH010FDFD | Torysa | Beniakovce | | | 16.05.2014 | 19.05.2014 | Náhly vzostup hladiny tokoch po zrážkach. Vytváranie zátaras v odtoku. Nedostatočná kapacita ochrany. Zaplavenie územia z toku aj z povrchového odtoku | |
| SKSKH010FDFD | Torysa | Rozhanovce | | | 17.05.2014 | 19.05.2014 | Náhly vzostup hladiny tokoch po zrážkach. Vytváranie zátaras v odtoku. Nedostatočná kapacita ochrany. Zaplavenie územia z toku aj z povrchového odtoku | |
| SKSKH010FDFD | Torysa | Sady nad Torysou | | | 27.05.2014 | 28.05.2014 | Náhly vzostup hladiny tokoch po zrážkach. Vytváranie zátaras v odtoku. Nedostatočná kapacita ochrany. Zaplavenie územia z toku aj z povrchového odtoku | |

| Kód GO | Vodný tok/ úsek | Obec | Vyhlásenie II. SPA | Odvolanie II. SPA | Vyhlásenie III. SPA | Odvolanie III. SPA | Stručný opis povodne | Stručný popis následkov |
|---|---|---|---|---|---|---|---|---|
| SKH011FD | Kučmanovský potok | Torysa | | | 22.06.2013 | 27.06.2013 | Náhly vzostup hladiny v tokoch po zrážkach. Nedostatočná kapacita ochrany. Zaplavenie územia z toku aj z povrchového odtoku | Zaplavený intravilán, infraštruktúra, poľnohospodárska pôda, priemyselné a obchodné objekty |
| SKH011FD | Kučmanovský potok | Torysa | | | 27.07.2011 | 28.07.2011 | | |
| SKH011FD | Kučmanovský potok | Torysa | | | 22.06.2013 | 27.06.2013 | | Zaplavený intravilán, infraštruktúra, poľnohospodárska pôda, priemyselné a obchodné objekty |
| SKH011FD | Kučmanovský potok | Torysa | | | 16.05.2014 | 21.05.2014 | Náhly vzostup hladiny tokoch po zrážkach. Vytváranie zátaras v odtoku. Nedostatočná kapacita ochrany. Zaplavenie územia z toku aj z povrchového odtoku | |
| SKH008FD | Malá Svinka | Lažany | 20.07.1998 | 31.08.1998 | 20.07.1998 | 08.08.1998 | Blesková povodeň. Zaplavenie územia aj z povrchového odtoku | zaplavených cca 6 domov so záhradami; pri hospodárskom dvore podomletý a spadnutý most; koryto zanesené, svahy narušené |
| SKH008FD | Malá Svinka | Lažany | 21.06.2005 | 29.06.2005 | 10.06.2005 | 21.06.2005 | Prekročenie kapacity protipovodňovej ochrany | |
| SKH008FD | Malá Svinka | Lažany | 19.08.2005 | 30.08.2005 | 16.08.2005 | 19.08.2005 | Prekročenie kapacity protipovodňovej ochrany | |
| SKH011FD | Sekčov | Tulčík | 18.06.2015 | 01.07.2015 | 16.06.2015 | 18.06.2015 | Blesková povodeň | V dôsledku vzostupu vodných hladín došlo k zaplaveniu miestnych komunikácií, pivníc rodinných domov a priľahlých budov, v |

| Kód GO | Vodný tok/ úsek | Obec | Vyhlásenie II. SPA | Odvolanie II. SPA | Vyhlásenie III. SPA | Odvolanie III. SPA | Stručný opis povodne | Stručný popis následkov |
|---|---|---|---|---|---|---|---|---|
| | | | | | | | | niektorých častiach aj k poškodeniu brehov vodných tokov. |
| SKH025FD | Sekčov | Prešov | | | 28.07.2004 | 04.08.2004 | Náhly vzostup hladín tokov. Blokovanie odtoku v toku. Zaplavenie územia z toku aj z povrchového odtoku | zaplavená infraštruktúra |
| SKH026FD | Sekčov | Fintice | | | 28.07.2004 | 04.08.2004 | Náhly vzostup hladín tokov. Blokovanie odtoku v toku. Zaplavenie územia z toku aj z povrchového odtoku | zaplavená infraštruktúra |
| SKH026FD | Sekčov | Fulianka | | | 28.07.2004 | 03.08.2004 | Prekročenie kapacity protipovodňovej ochrany | |
| SKH026FD | Sekčov | Fulianka | 21.06.2005 | 29.06.2005 | 10.06.2005 | 21.06.2005 | Prekročenie kapacity protipovodňovej ochrany | |
| SKH026FD | Sekčov | Fulianka | 19.08.2005 | 30.08.2005 | 16.08.2005 | 19.08.2005 | Prekročenie kapacity protipovodňovej ochrany | |
| SKH026FD | Sekčov | Fulianka | | | 04.06.2006 | 26.06.2006 | Prekročenie kapacity protipovodňovej ochrany | |
| SKH026FD | Sekčov | Fulianka | 23.07.2008 | 05.09.2008 | 23.07.2008 | 28.07.2008 | Blesková povodeň | |
| SKH026FD | Sekčov | Tulčík | | | 28.07.2004 | 03.08.2004 | Prekročenie kapacity protipovodňovej ochrany | |
| SKH026FD | Sekčov | Tulčík | 21.06.2005 | 29.06.2005 | 10.06.2005 | 21.06.2005 | Prekročenie kapacity protipovodňovej ochrany | |
| SKH026FD | Sekčov | Tulčík | 19.08.2005 | 30.08.2005 | 16.08.2005 | 19.08.2005 | Prekročenie kapacity protipovodňovej ochrany | |
| SKH026FD | Sekčov | Tulčík | | | 04.06.2006 | 26.06.2006 | Prekročenie kapacity protipovodňovej ochrany | |
| SKH026FD | Sekčov | Tulčík | 23.07.2008 | 05.09.2008 | 23.07.2008 | 28.07.2008 | Blesková povodeň | |
| SKH026FD | Sekčov | Kapušany | | | 28.07.2004 | 03.08.2004 | Náhly vzostup hladín tokov. Blokovanie odtoku v toku. Zaplavenie územia z toku aj z povrchového odtoku | |

| Kód GO | Vodný tok/ úsek | Obec | Vyhlásenie II. SPA | Odvolanie II. SPA | Vyhlásenie III. SPA | Odvolanie III. SPA | Stručný opis povodne | Stručný popis následkov |
|---|---|---|---|---|---|---|---|---|
| SKH026FD | Sekčov | Kapušany | 21.06.2005 | 29.06.2005 | 10.06.2005 | 21.06.2005 | Prekročenie kapacity protipovodňovej ochrany | |
| SKH026FD | Sekčov | Kapušany | 19.08.2005 | 09.09.2005 | 16.08.2005 | 19.08.2005 | Náhly vzostup hladiny v tokoch po zrážkach. Bahenno-materiálová záplava. Zaplavenie územia z toku aj z povrchového odtoku | |
| SKH026FD | Sekčov | Kapušany | | | 23.03.2006 | 31.03.2006 | Náhly vzostup hladiny v tokoch po zrážkach. Bahenno-materiálová záplava. Zaplavenie územia z toku aj z povrchového odtoku | zaplavené domy a objekty |
| SKH026FD | Sekčov | Kapušany | | | 04.06.2006 | 26.06.2006 | Náhly vzostup hladiny v tokoch po zrážkach. Bahenno-materiálová záplava. Zaplavenie územia z toku aj z povrchového odtoku | |
| SKH026FD | Sekčov | Kapušany | 23.07.2008 | 05.09.2008 | 23.07.2008 | 28.07.2008 | Náhly vzostup hladiny v tokoch po zrážkach. Bahenno-materiálová záplava. Zaplavenie územia z toku aj z povrchového odtoku | |
| SKH026FD | Sekčov | Kapušany | 11.06.2010 | 09.07.2010 | 02.06.2010 | 11.06.2010 | Náhly vzostup hladiny v tokoch po zrážkach. Bahenno-materiálová záplava. Zaplavenie územia z toku aj z povrchového odtoku | |
| SKH025FD | Sekčov | Prešov | | | 02.02.2011 | 11.07.2011 | | |
| SKH026FD | Sekčov | Fintice | | | 02.02.2011 | 11.07.2011 | | |
| SKH025FD | Šebastovka | Prešov | | | 04.06.2010 | 08.06.2010 | Vzostup hladiny tokov po zrážkach. Zaplavenie | Zaplavený intravilán, infraštruktúra, |

| Kód GO | Vodný tok/ úsek | Obec | Vyhlásenie II. SPA | Odvolanie II. SPA | Vyhlásenie III. SPA | Odvolanie III. SPA | Stručný opis povodne | Stručný popis následkov |
|---|---|---|---|---|---|---|---|---|
| | | | | | | | vplyvom vodných tokov, povrchového odtoku aj podzemnej vody | poľnohospodárska pôda, priemyselné a obchodné objekty; Zasiahnuté zdroje znečistenia |
| SKH025FD | Šebastovka | Ľubotice | | | 28.07.2004 | 03.08.2004 | Náhly vzostup hladín tokov. Blokovanie odtoku v toku. Zaplavenie územia z toku aj z povrchového odtoku | |
| SKH025FD | Šebastovka | Ľubotice | 21.06.2005 | 29.06.2005 | 10.06.2005 | 21.06.2005 | Náhly vzostup hladiny tokoch po zrážkach. Vytváranie zátaras v odtoku. Nedostatočná kapacita ochrany. Zaplavenie územia z toku aj z povrchového odtoku | |
| SKH025FD | Šebastovka | Ľubotice | 19.08.2005 | 30.08.2005 | 16.08.2005 | 19.08.2005 | Náhly vzostup hladiny v tokoch po zrážkach. Bahenno-materiálová záplava. Zaplavenie územia z toku aj z povrchového odtoku | |
| SKH025FD | Šebastovka | Ľubotice | 23.07.2008 | 18.08.2008 | 23.07.2008 | 26.07.2008 | Náhly vzostup hladiny tokov po zrážkach. Zaplavenie územia z toku aj z povrchového odtoku | |
| SKH025FD | Šebastovka | Ľubotice | 11.06.2010 | 09.07.2010 | 02.06.2010 | 11.06.2010 | Vzostup hladiny tokov po zrážkach. Zaplavenie vplyvom vodných tokov, povrchového odtoku aj podzemnej vody | |
| SKH025FD | Šebastovka | Ľubotice | 16.05.2014 | 17.07.2014 | 16.05.2014 | 16.05.2014 | Náhly vzostup hladiny tokov po zrážkach. Zaplavenie územia z toku aj z povrchového odtoku | |

| Kód GO | Vodný tok/ úsek | Obec | Vyhlásenie II. SPA | Odvolanie II. SPA | Vyhlásenie III. SPA | Odvolanie III. SPA | Stručný opis povodne | Stručný popis následkov |
|---|---|---|---|---|---|---|---|---|
| SKH011FD | Torysa | Lipany | | | 23.07.2008 | 31.07.2008 | Náhly vzostup hladiny tokoch po zrážkach. Vytváranie zátaras v odtoku. Nedostatočná kapacita ochrany. Zaplavenie územia z toku aj z povrchového odtoku | zaplavená infraštruktúra, poľnohospodárska pôda, priemyselné a obchodné areály |
| SKH011FD | Torysa | Rožkovany | | | 04.06.2006 | 08.07.2006 | Blesková povodeň a zaliatie územia z toku aj z povrchového odtoku | Zaplavený intravilán, infraštruktúra, poľnohospodárska pôda |
| SKH011FD | Torysa | Jakubova Voľa | | | 25.07.2001 | 31.07.2001 | Náhly vzostup hladín tokov. Blokovanie odtoku v toku. Zaplavenie územia z toku aj z povrchového odtoku | Zaplavený intravilán, infraštruktúra, poľnohospodárska pôda |
| SKH011FD | Torysa | Pečovská Nová Ves | | | 10.06.2005 | 30.06.2005 | Náhly vzostup hladiny tokoch po zrážkach. Vytváranie zátaras v odtoku. Nedostatočná kapacita ochrany. Zaplavenie územia z toku aj z povrchového odtoku | Zaplavený intravilán, infraštruktúra, poľnohospodárska pôda, priemyselné a obchodné objekty |
| SKH011FD | Torysa | Sabinov | | | 25.07.2001 | 31.07.2001 | Náhly vzostup hladín tokov. Blokovanie odtoku v toku. Zaplavenie územia z toku aj z povrchového odtoku | Zaplavený intravilán, infraštruktúra, poľnohospodárska pôda |
| SKH011FD | Torysa | Šarišské Michaľany | | | 23.07.2008 | 31.07.2008 | Náhly vzostup hladiny tokoch po zrážkach. Vytváranie zátaras v odtoku. Nedostatočná kapacita ochrany. Zaplavenie územia z toku aj z povrchového odtoku | zaplavená infraštruktúra, poľnohospodárska pôda, priemyselné a obchodné areály |
| SKH011FD | Torysa | Veľký Šariš | | | 28.07.2004 | 04.08.2004 | Náhly vzostup hladín tokov. Blokovanie odtoku | zaplavená infraštruktúra |

| Kód GO | Vodný tok/ úsek | Obec | Vyhlásenie II. SPA | Odvolanie II. SPA | Vyhlásenie III. SPA | Odvolanie III. SPA | Stručný opis povodne | Stručný popis následkov |
|---|---|---|---|---|---|---|---|---|
| | | | | | | | v toku. Zaplavenie územia z toku aj z povrchového odtoku | |
| SKH025FD | Torysa | Prešov | | | 25.07.2001 | 31.07.2001 | Blokovanie odtoku v toku. Zaplavenie územia z toku aj z povrchového odtoku | Zaplavený intravilán, infraštruktúra, poľnohospodárska pôda |
| SKH011FD | Torysa | Torysa | 18.05.2014 | 06.06.2014 | 15.05.2014 | 18.05.2014 | Náhly vzostup hladiny tokoch po zrážkach. Vytváranie zátaras v odtoku. Nedostatočná kapacita ochrany. Zaplavenie územia z toku aj z povrchového odtoku | neupravený úsek; zmena prúdnice toku, narušenie stability brehov |
| SKH011FD | Torysa | Torysa | 02.06.2010 | 17.06.2010 | 01.06.2010 | 02.06.2010 | Náhly vzostup hladiny tokoch po zrážkach. Vytváranie zátaras v odtoku. Nedostatočná kapacita ochrany. Zaplavenie územia z toku aj z povrchového odtoku | odplavené brehy - intravilán |
| SKH011FD | Torysa | Torysa | | | 04.06.2006 | 08.07.2006 | Blesková povodeň a zaliatie územia z toku aj z povrchového odtoku | Poškodenie koryta toku, sanácia vzniknutého poškodenia |
| SKH011FD | Torysa | Torysa | | | 10.06.2005 | 30.06.2005 | Náhly vzostup hladiny tokoch po zrážkach. Vytváranie zátaras v odtoku. Nedostatočná kapacita ochrany. Zaplavenie územia z toku aj z povrchového odtoku | |
| SKH011FD | Torysa | Torysa | | | 28.07.2004 | 03.08.2004 | Náhly vzostup hladín tokov. Blokovanie odtoku v toku. Zaplavenie územia z toku aj z povrchového odtoku | |

| Kód GO | Vodný tok/ úsek | Obec | Vyhlásenie II. SPA | Odvolanie II. SPA | Vyhlásenie III. SPA | Odvolanie III. SPA | Stručný opis povodne | Stručný popis následkov |
|---|---|---|---|---|---|---|---|---|
| SKH011FD | Torysa | Torysa | | | 25.07.2001 | 31.07.2001 | Náhly vzostup hladín tokov. Blokovanie odtoku v toku. Zaplavenie územia z toku aj z povrchového odtoku | Na hornom úseku Torysy a jej prítokoch došlo v neupravených úsekoch k vybreženiu vôd, porušeniu brehových opevnení k zaneseniu vývarov a prietočných profilov, vytváraniu zátaras na mostných objektoch, zaplaveniu domov a objektov v k.ú. Torysa |
| SKH011FD | Torysa | Torysa | | | 06.04.2000 | 14.04.2000 | Náhly vzostup hladiny tokoch po zrážkach. Vytváranie zátaras v odtoku. Nedostatočná kapacita ochrany. Zaplavenie územia z toku aj z povrchového odtoku | došlo k vybreženiu vody, k vytvoreniu nánosov, zátaras a poškodeniu brehov a opevnení. |
| SKH011FD | Torysa | Torysa | 14.07.1999 | 16.07.1999 | 09.07.1999 | 14.07.1999 | Náhly vzostup hladiny tokoch po zrážkach. Vytváranie zátaras v odtoku. Nedostatočná kapacita ochrany. Zaplavenie územia z toku aj z povrchového odtoku | |
| SKH011FD | Torysa | Lipany | | | 02.02.2011 | 11.07.2011 | | |
| SKH011FD | Torysa | Lipany | | | 15.05.2014 | 19.05.2014 | Náhly vzostup hladiny tokoch po zrážkach. Vytváranie zátaras v odtoku. Nedostatočná kapacita ochrany. Zaplavenie územia z toku aj z povrchového odtoku | |
| SKH011FD | Torysa | Rožkovany | | | 02.02.2011 | 11.07.2011 | | |
| SKH011FD | Torysa | Rožkovany | | | 16.05.2014 | 19.05.2014 | Náhly vzostup hladiny tokoch po zrážkach. | |

| Kód GO | Vodný tok/ úsek | Obec | Vyhlásenie II. SPA | Odvolanie II. SPA | Vyhlásenie III. SPA | Odvolanie III. SPA | Stručný opis povodne | Stručný popis následkov |
|---|---|---|---|---|---|---|---|---|
| | | | | | | | Vytváranie zátaras v odtoku. Nedostatočná kapacita ochrany. Zaplavenie územia z toku aj z povrchového odtoku | |
| SKH011FD | Torysa | Jakubova Voľa | | | 02.02.2011 | 11.07.2011 | | |
| SKH011FD | Torysa | Jakubova Voľa | | | 15.05.2014 | 20.05.2014 | Náhly vzostup hladiny tokoch po zrážkach. Vytváranie zátaras v odtoku. Nedostatočná kapacita ochrany. Zaplavenie územia z toku aj z povrchového odtoku | |
| SKH011FD | Torysa | Pečovská Nová Ves | | | 02.02.2011 | 11.07.2011 | | |
| SKH011FD | Torysa | Sabinov | | | 02.02.2011 | 11.07.2011 | | |
| SKH011FD | Torysa | Sabinov | | | 15.05.2014 | 27.05.2014 | Náhly vzostup hladiny tokoch po zrážkach. Vytváranie zátaras v odtoku. Nedostatočná kapacita ochrany. Zaplavenie územia z toku aj z povrchového odtoku | |
| SKH011FD | Torysa | Šarišské Michaľany | | | 02.02.2011 | 11.07.2011 | | |
| SKH011FD | Torysa | Veľký Šariš | | | 02.02.2011 | 11.07.2011 | | |
| SKH011FD | Torysa | Veľký Šariš | | | 15.05.2014 | 29.05.2014 | Náhly vzostup hladiny tokoch po zrážkach. Vytváranie zátaras v odtoku. Nedostatočná kapacita ochrany. Zaplavenie územia z toku aj z povrchového odtoku | |
| SKH025FD | Torysa | Prešov | | | 02.02.2011 | 11.07.2011 | | |

| Kód GO | Vodný tok/ úsek | Obec | Vyhlásenie II. SPA | Odvolanie II. SPA | Vyhlásenie III. SPA | Odvolanie III. SPA | Stručný opis povodne | Stručný popis následkov |
|---|---|---|---|---|---|---|---|---|
| SKH025FD | Torysa | Prešov | | | 16.05.2014 | 16.05.2014 | Náhly vzostup hladiny tokoch po zrážkach. Vytváranie zátaras v odtoku. Nedostatočná kapacita ochrany. Zaplavenie územia z toku aj z povrchového odtoku | |
| | vnútorné vody Ternianky | Záhradné | 30.08.2017 | 31.08.2017 | 27.08.2017 | 30.08.2017 | Povodeň po povrchu mimo toku | |
| SKH012FD | Hrabovec | Raslavice | 17.06.2015 | 08.07.2015 | 15.06.2015 | 17.06.2015 | Blesková povodeň | Došlo k zaplaveniu miestnych komunikácií, pivníc rodinných domov a priľahlých budov, v niektorých častiach aj k poškodeniu brehov vodných tokov. |
| SKH012FD | Hrabovec | Raslavice | | | 28.07.2004 | 03.08.2004 | Prekročenie kapacity protipovodňovej ochrany | |
| SKH012FD | Hrabovec | Raslavice | | | 04.06.2006 | 09.06.2006 | Prekročenie kapacity protipovodňovej ochrany | |
| SKH012FD | Hrabovec | Raslavice | 28.07.2008 | 28.08.2008 | 23.07.2008 | 28.07.2008 | Prekročenie kapacity protipovodňovej ochrany | |
| SKH012FD | Hrabovec | Raslavice | 29.06.2009 | 10.07.2009 | 28.06.2009 | 29.06.2009 | Blesková povodeň | |
| SKH012FD | Hrabovec | Raslavice | 20.02.2012 | 22.02.2012 | 17.02.2012 | 20.02.2012 | Povodeň s topením snehu s blokovaním odtoku | |
| SKH012FD | Sekčov | Raslavice | 17.06.2015 | 08.07.2015 | 15.06.2015 | 17.06.2015 | Blesková povodeň | Došlo k zaplaveniu miestnych komunikácií, pivníc rodinných domov a priľahlých budov, v niektorých častiach aj k poškodeniu brehov vodných tokov. |
| SKH012FD | Sekčov | Raslavice | | | 28.07.2004 | 03.08.2004 | Prekročenie kapacity protipovodňovej ochrany | |

| Kód GO | Vodný tok/ úsek | Obec | Vyhlásenie II. SPA | Odvolanie II. SPA | Vyhlásenie III. SPA | Odvolanie III. SPA | Stručný opis povodne | Stručný popis následkov |
|---|---|---|---|---|---|---|---|---|
| SKH012FD | Sekčov | Raslavice | | | 04.06.2006 | 09.06.2006 | Prekročenie kapacity protipovodňovej ochrany | |
| SKH012FD | Sekčov | Raslavice | 28.07.2008 | 28.08.2008 | 23.07.2008 | 28.07.2008 | Prekročenie kapacity protipovodňovej ochrany | |
| SKH012FD | Sekčov | Raslavice | 29.06.2009 | 10.07.2009 | 28.06.2009 | 29.06.2009 | Blesková povodeň | |
| SKH012FD | Sekčov | Raslavice | 20.02.2012 | 22.02.2012 | 17.02.2012 | 20.02.2012 | Povodeň s topením snehu s blokovaním odtoku | |
| SKH013FD | Osikovský potok | Osikov | 11.06.2010 | 29.10.2010 | 01.06.2010 | 11.06.2010 | Blesková povodeň | |
| SKH013FD | Osikovský potok | Osikov | 16.06.2015 | 07.07.2015 | 15.06.2015 | 16.06.2015 | Blesková povodeň | |
| SKH013FD | Osikovský potok | Osikov | 28.07.2008 | 28.08.2008 | 23.07.2008 | 28.07.2008 | Blesková povodeň | |
| SKH013FD | Osikovský potok | Osikov | 29.06.2009 | 10.07.2009 | 28.06.2009 | 29.06.2009 | Blesková povodeň | |
| SKH014FD | bezmenný prítok Šarišského potoka (správcovský názov - Malošarišský potok) | Malý Šariš | 17.06.2015 | 10.07.2015 | 15.06.2015 | 17.06.2015 | Blesková povodeň | zaplavenie pivníc RD, komunikácie, poškodenie brehov vodných tokov ; zaplavenie studní |
| SKH014FD | bezmenný prítok Šarišského potoka (správcovský názov - Malošarišský potok) | Malý Šariš | 13.05.2017 | 09.06.2017 | 12.05.2017 | 13.05.2017 | Blesková povodeň | |
| SKH014FD | bezmenný prítok Šarišského potoka (správcovský | Malý Šariš | 21.06.2005 | 29.06.2005 | 10.06.2005 | 21.06.2005 | Prekročenie kapacity protipovodňovej ochrany | |

| Kód GO | Vodný tok/ úsek | Obec | Vyhlásenie II. SPA | Odvolanie II. SPA | Vyhlásenie III. SPA | Odvolanie III. SPA | Stručný opis povodne | Stručný popis následkov |
|---|---|---|---|---|---|---|---|---|
| | názov - Malošarišský potok) | | | | | | | |
| SKH014FD | bezmenný prítok Šarišského potoka (správcovský názov - Malošarišský potok) | Malý Šariš | 19.08.2005 | 30.08.2005 | 16.08.2005 | 19.08.2005 | Prekročenie kapacity protipovodňovej ochrany | |
| SKH014FD | bezmenný prítok Šarišského potoka (správcovský názov - Malošarišský potok) | Malý Šariš | 23.07.2008 | 05.09.2008 | 23.07.2008 | 28.07.2008 | Blesková povodeň | |
| SKH014FD | Šarišský potok | Malý Šariš | 17.06.2015 | 10.07.2015 | 15.06.2015 | 17.06.2015 | Blesková povodeň | zaplavenie pivníc RD, komunikácie, poškodenie brehov vodných tokov ; zaplavenie studní |
| SKH014FD | Šarišský potok | Malý Šariš | 13.05.2017 | 09.06.2017 | 12.05.2017 | 13.05.2017 | Blesková povodeň | |
| SKH014FD | Šarišský potok | Malý Šariš | 21.06.2005 | 29.06.2005 | 10.06.2005 | 21.06.2005 | Prekročenie kapacity protipovodňovej ochrany | |
| SKH014FD | Šarišský potok | Malý Šariš | 19.08.2005 | 30.08.2005 | 16.08.2005 | 19.08.2005 | Prekročenie kapacity protipovodňovej ochrany | |
| SKH014FD | Šarišský potok | Malý Šariš | 23.07.2008 | 05.09.2008 | 23.07.2008 | 28.07.2008 | Blesková povodeň | |
| SKH015FD | Drienický potok | Drienica | 19.08.2005 | 30.08.2005 | 16.08.2005 | 19.08.2005 | Prekročenie kapacity protipovodňovej ochrany | |
| SKH015FD | Drienický potok | Drienica | | | 04.06.2006 | 13.06.2006 | Prekročenie kapacity protipovodňovej ochrany | |

| Kód GO | Vodný tok/ úsek | Obec | Vyhlásenie II. SPA | Odvolanie II. SPA | Vyhlásenie III. SPA | Odvolanie III. SPA | Stručný opis povodne | Stručný popis následkov |
|---|---|---|---|---|---|---|---|---|
| | vnútorné vody Šidlovského potoka | Prešov | 07.05.2015 | 18.05.2015 | 06.05.2015 | 07.05.2015 | Povodeň po povrchu mimo toku | Vplyvom prívalových dažďov došlo v k.ú. Prešova k zaplaveniu domov a miestnych komunikácií vnútornými vodami. Naplaveniny a voda s bahnom upchali kanalizačné otvory a znemožnili plynulý odtok zrážkovej vody. |
| SKH019FD | Olšava | Olšovany | | | 27.02.2010 | 01.03.2010 | Povodeň z topiaceho sa snehu. Zaliatie územia z vodného toku aj z povrchového odtoku | zaplavená infraštruktúra |
| SKH019FD | Olšava | Vyšný Čaj | | | 27.02.2010 | 01.03.2010 | Tekuté zrážky a topenie snehu. Záplava z vodného toku, povrchového odtoku aj podzemnej vody. | |
| SKH019FD | Olšava | Blažice | | | 27.02.2010 | 01.03.2010 | Povodeň z topiaceho sa snehu. Zaliatie územia z vodného toku aj z povrchového odtoku | zaplavená infraštruktúra |
| SKH019FD | Olšava | Nižný Čaj | | | 27.02.2010 | 01.03.2010 | Povodeň z topiaceho sa snehu. Zaliatie územia z vodného toku aj z povrchového odtoku | zaplavená infraštruktúra |
| SKH019FD | Olšava | Bohdanovce | | | 27.02.2010 | 01.03.2010 | Povodeň z topiaceho sa snehu. Zaliatie územia z vodného toku aj z povrchového odtoku | zaplavená infraštruktúra |
| SKH019FD | Olšava | Olšovany | | | 27.05.2014 | 29.05.2014 | Náhly vzostup hladiny v tokoch po zrážkach. Nedostatočná kapacita ochrany. Zaplavenie územia z toku aj z povrchového odtoku | Zaplavený intravilán, infraštruktúra, poľnohospodárska pôda, priemyselné a obchodné objekty; Zasiahnuté zdroje znečistenia |

| Kód GO | Vodný tok/ úsek | Obec | Vyhlásenie II. SPA | Odvolanie II. SPA | Vyhlásenie III. SPA | Odvolanie III. SPA | Stručný opis povodne | Stručný popis následkov |
|---|---|---|---|---|---|---|---|---|
| SKH019FD | Olšava | Vyšný Čaj | | | 16.05.2010 | 20.05.2010 | Vzostup hladiny tokov po zrážkach. Zaplavenie vplyvom vodných tokov, povrchového odtoku aj podzemnej vody | Zaplavený intravilán, infraštruktúra, poľnohospodárska pôda, priemyselné a obchodné objekty; Zasiahnuté zdroje znečistenia |
| SKH019FD | Olšava | Vyšný Čaj | | | 01.06.2010 | 11.06.2010 | Vzostup hladiny tokov po zrážkach. Zaplavenie vplyvom vodných tokov, povrchového odtoku aj podzemnej vody | Zaplavený intravilán, infraštruktúra, poľnohospodárska pôda, priemyselné a obchodné objekty; Zasiahnuté zdroje znečistenia |
| SKH019FD | Olšava | Blažice | | | 16.05.2010 | 18.05.2010 | Náhly vzostup hladiny v tokoch po zrážkach. Nedostatočná kapacita ochrany. Zaplavenie územia z toku aj z povrchového odtoku | Zaplavený intravilán, infraštruktúra, poľnohospodárska pôda, priemyselné a obchodné objekty; Zasiahnuté zdroje znečistenia |
| SKH019FD | Olšava | Nižný Čaj | | | 16.05.2010 | 20.05.2010 | Náhly vzostup hladiny v tokoch po zrážkach. Nedostatočná kapacita ochrany. Zaplavenie územia z toku aj z povrchového odtoku | Zaplavený intravilán, infraštruktúra, poľnohospodárska pôda, priemyselné a obchodné objekty; Zasiahnuté zdroje znečistenia |
| SKH019FD | Olšava | Nižný Čaj | | | 01.06.2010 | 09.06.2010 | Náhly vzostup hladiny v tokoch po zrážkach. Bahenno-materiálová záplava. Zaplavenie územia z toku aj z povrchového odtoku | Zaplavený intravilán, infraštruktúra, poľnohospodárska pôda, priemyselné a obchodné objekty; Zasiahnuté zdroje znečistenia |
| SKH019FD | Olšava | Bohdanovce | | | 16.05.2010 | 21.05.2010 | Náhly vzostup hladiny v tokoch po zrážkach. Nedostatočná kapacita ochrany. Zaplavenie územia z toku aj z povrchového odtoku | Zaplavený intravilán, infraštruktúra, poľnohospodárska pôda, priemyselné a obchodné objekty; Zasiahnuté zdroje znečistenia |

| Kód GO | Vodný tok/ úsek | Obec | Vyhlásenie II. SPA | Odvolanie II. SPA | Vyhlásenie III. SPA | Odvolanie III. SPA | Stručný opis povodne | Stručný popis následkov |
|---|---|---|---|---|---|---|---|---|
| SKH019FD | Olšava | Bohdanovce | | | 01.06.2010 | 09.06.2010 | Náhly vzostup hladiny v tokoch po zrážkach. Bahenno-materiálová záplava. Zaplavenie územia z toku aj z povrchového odtoku | Zaplavený intravilán, infraštruktúra, poľnohospodárska pôda, priemyselné a obchodné objekty; Zasiahnuté zdroje znečistenia |
| SKH019FD | Olšava | Vyšný Čaj | | | 07.11.2016 | 07.11.2016 | | |
| SKH019FD | Olšava | Blažice | | | 04.04.2013 | 04.04.2013 | | |
| SKH019FD | Olšava | Nižný Čaj | | | 04.04.2013 | 04.04.2013 | | |
| SKH019FD | Olšava | Nižný Čaj | | | 07.11.2016 | 07.11.2016 | | |
| SKH019FD | Olšava | Olšovany | | | 04.04.2013 | 04.04.2013 | | |
| SKH019FD | Olšava | Olšovany | | | 27.05.2014 | 29.05.2014 | Náhly vzostup hladiny tokoch po zrážkach. Vytváranie zátaras v odtoku. Nedostatočná kapacita ochrany. Zaplavenie územia z toku aj z povrchového odtoku | Zaplavený intravilán, infraštruktúra, poľnohospodárska pôda, priemyselné a obchodné objekty; Zasiahnuté zdroje znečistenia |
| SKH019FD | Olšava | Olšovany | | | 07.11.2016 | 07.11.2016 | | |
| SKH019FD | Olšava | Vyšný Čaj | | | 04.04.2013 | 04.04.2013 | | |
| SKH019FD | Olšava | Blažice | | | 07.11.2016 | 07.11.2016 | | |
| SKH019FD | Olšava | Bohdanovce | | | 07.11.2016 | 07.11.2016 | | |
| SKH019FD | Olšava | Bohdanovce | | | 04.04.2013 | 04.04.2013 | | |
| SKH019FD | Trstianka | Trsťany | | | 16.05.2010 | 20.05.2010 | Náhly vzostup hladiny v tokoch po zrážkach. Bahenno-materiálová záplava. Zaplavenie územia z toku aj z povrchového odtoku | Zaplavený intravilán, infraštruktúra, poľnohospodárska pôda, priemyselné a obchodné objekty; Zasiahnuté zdroje znečistenia |
| SKH019FD | Trstianka | Ďurďošík | | | 01.06.2010 | 10.06.2010 | Náhly vzostup hladiny v tokoch po zrážkach. Bahenno-materiálová záplava. Zaplavenie územia z toku aj z povrchového odtoku | Zaplavený intravilán, infraštruktúra, poľnohospodárska pôda, priemyselné a obchodné objekty; Zasiahnuté zdroje znečistenia |
| SKH019FD | Trstianka | Ďurďošík | | | 07.11.2016 | 07.11.2016 | | |

| Kód GO | Vodný tok/ úsek | Obec | Vyhlásenie II. SPA | Odvolanie II. SPA | Vyhlásenie III. SPA | Odvolanie III. SPA | Stručný opis povodne | Stručný popis následkov |
|---|---|---|---|---|---|---|---|---|
| SKH019FD | Trstianka | Trsťany | | | 07.11.2016 | 07.11.2016 | | |
| SKH020FD | Hornád | Spišský Štiavnik | | | 01.06.2010 | 08.06.2010 | Náhly vzostup hladiny v tokoch po zrážkach. Nedostatočná kapacita ochrany. Zaplavenie územia z toku aj z povrchového odtoku | Zaplavený intravilán, infraštruktúra, poľnohospodárska pôda, priemyselné a obchodné objekty; Zasiahnuté zdroje znečistenia |
| SKH020FD | Hornád | Betlanovce | | | 16.05.2014 | 17.05.2014 | Náhly vzostup hladiny v tokoch po zrážkach. Nedostatočná kapacita ochrany. Zaplavenie územia z toku aj z povrchového odtoku | Zaplavený intravilán, infraštruktúra, poľnohospodárska pôda, priemyselné a obchodné objekty; Zasiahnuté zdroje znečistenia |
| SKH020FD | Hornád | Hrabušice | | | 17.05.2010 | 19.05.2010 | Náhly vzostup hladiny v tokoch po zrážkach. Nedostatočná kapacita ochrany. Zaplavenie územia z toku aj z povrchového odtoku | Zaplavený intravilán, infraštruktúra, poľnohospodárska pôda, priemyselné a obchodné objekty; Zasiahnuté zdroje znečistenia |
| SKH020FD | Hornád | Betlanovce | | | 01.06.2010 | 07.06.2010 | Náhly vzostup hladiny v tokoch po zrážkach. Nedostatočná kapacita ochrany. Zaplavenie územia z toku aj z povrchového odtoku | Zaplavený intravilán, infraštruktúra, poľnohospodárska pôda, priemyselné a obchodné objekty; Zasiahnuté zdroje znečistenia |
| SKH020FD | Hornád | Hrabušice | | | 01.06.2010 | 07.06.2010 | Náhly vzostup hladiny v tokoch po zrážkach. Nedostatočná kapacita ochrany. Zaplavenie územia z toku aj z povrchového odtoku | Zaplavený intravilán, infraštruktúra, poľnohospodárska pôda, priemyselné a obchodné objekty; Zasiahnuté zdroje znečistenia |
| SKH020FD | Hornád | Betlanovce | | | 20.07.2011 | 23.07.2011 | | |
| SKH020FD | Hornád | Betlanovce | | | 16.05.2014 | 17.05.2014 | Náhly vzostup hladiny tokoch po zrážkach. Vytváranie zátaras v odtoku. Nedostatočná | Zaplavený intravilán, infraštruktúra, poľnohospodárska pôda, priemyselné a obchodné |

| Kód GO | Vodný tok/ úsek | Obec | Vyhlásenie II. SPA | Odvolanie II. SPA | Vyhlásenie III. SPA | Odvolanie III. SPA | Stručný opis povodne | Stručný popis následkov |
|---|---|---|---|---|---|---|---|---|
| | | | | | | | kapacita ochrany. Zaplavenie územia z toku aj z povrchového odtoku | objekty; Zasiahnuté zdroje znečistenia |
| SKH021FD | Hornád | Vikartovce | | | 01.06.2010 | 04.06.2010 | Náhly vzostup hladiny v tokoch po zrážkach. Nedostatočná kapacita ochrany. Zaplavenie územia z toku aj z povrchového odtoku | Zaplavený intravilán, infraštruktúra, poľnohospodárska pôda, priemyselné a obchodné objekty; Zasiahnuté zdroje znečistenia |
| SKH021FD | Hornád | Vikartovce | | | 25.08.2011 | 26.08.2011 | | |
| | vnútorné vody | Veľký Šariš | | | 23.07.2017 | 24.07.2017 | Povodeň po povrchu mimo toku | Vplyvom prívalových dažďov došlo v k.ú. Veľký Šariš k zaplaveniu domov a miestnych komunikácií vnútornými vodami. Naplaveniny a voda s bahnom upchali kanalizačné otvory a znemožnili plynulý odtok zrážkovej vody. |
| | vnútorné vody | Veľký Šariš | 06.05.2015 | 08.05.2015 | 06.05.2015 | 06.05.2015 | Povodeň po povrchu mimo toku | |

Kód GO – kód geografickej oblasti
SPA – stupeň povodňovej aktivit
Referenčné obdobie 1997 - 2017, do PMPR boli vybraté povodne s významným povodňovým rizikom.

# PRÍLOHA V. SÚHRN VŠETKÝCH NAVRHOVANÝCH PREVENTÍVNYCH OPATRENÍ K JEDNOTLIVÝM GEOGRAFICKÝM OBLASTIAM, V KTORÝCH BOLA V RÁMCI PREDBEŽNÉHO HODNOTENIA POVODŇOVÉHO RIZIKA IDENTIFIKOVANÁ EXISTENCIA VÝZNAMNÉHO POVODŇOVÉHO RIZIKA ALEBO JEHO PRAVDEPODOBNÝ VÝSKYT

| Kód geograf. oblasti | Číslo alternatívy | Lokalita | | | | | Preventívne a zmierňujúce opatrenia § 4 bod. 2 zákona č. 7/2010 Z. z. | | | | | | | | | | | | | | | Vyhodnotenie efektívnosti alternatívy | Číslo mapového listu/prehľadnej mapy |
|---|---|---|---|---|---|---|---|---|---|---|---|---|---|---|---|---|---|---|---|---|---|---|---|
| | | | | | | | a) | | b) | | | c) | | | d) | | | e) | | | f), g), h), i), j) | | |
| | | Kraj | Okres | Obec | Vodný tok | Vodný tok ID | Preventívne opatrenia | Kód opatrenia (Katalóg EÚ) | Preventívne opatrenia | Kód opatrenia (Katalóg EÚ) | Zmierňujúce opatrenia | Preventívne opatrenia | Kód opatrenia (Katalóg EÚ) | Zmierňujúce opatrenia | Preventívne opatrenia | Kód opatrenia (Katalóg EÚ) | Zmierňujúce opatrenia | Preventívne opatrenia | Kód opatrenia (Katalóg EÚ) | Zmierňujúce opatrenia | Kód opatrenia (Katalóg EÚ) | | |
| SKH001FD | 1 | Prešovský | Sabinov | Olejníkov, Ľutina | N/A | N/A | M311<br>M312<br>M313 | M31 | | | | | | | | | | | | | | M24<br>M42<br>M41<br>M43<br>M53 | neefektívna | 27-42,<br>27-44 |
| | 2 | Prešovský | Sabinov | Olejníkov | Ľutinka | 4-32-04-887 | M311<br>M312<br>M313 | M31 | B05 | M322 | P1 - P6 | | | | | | | | | | | M24<br>M42<br>M41<br>M43<br>M53 | efektívna | 27-42,<br>27-44 |
| | | | | Ľutina | Ľutinka | 4-32-04-887 | | | | | | | | | | | | L05 | M351 | U1-U23 | | | 27-44 |
| SKH002FD | 1 | Prešovský, Košický | Levoča, Gelnica, Spišská Nová Ves | Chrasť nad Hornádom, Kluknava, Kolinovce, Krompachy, Levoča Markušovce, Matejovce nad Hornádom, Olcnava, Richnava, Smižany, Spišská Nová Ves, Spišské Vlachy, Vítkovce, Letanovce, | N/A | N/A | M311<br>M312<br>M313 | M31 | | | | | | | | | | | | | | M24<br>M42<br>M41<br>M43<br>M53 | neefektívna | 37-12,<br>37-21,<br>27-34 |
| | 2 | Košický | Spišská Nová Ves | Chrasť nad Hornádom | Hornád | 4-32-01,03,05-1 | M311<br>M312<br>M313 | M31 | | | | | | | | | | L05 | M351 | U1-U23 | M24<br>M42<br>M41<br>M43<br>M53 | efektívna | 37-21 |
| | | | Gelnica | Kluknava | Hornád | 4-32-01,03,05-1 | | | | | | L08 | M333 | H1-H9 | | | | L05 | M351 | U1-U23 | | | 37-21 |
| | | | Spišská Nová Ves | Kolinovce | Hornád | 4-32-01,03,05-1 | | | | | | L08 | M333 | H1-H9 | | | | L05 | M351 | U1-U23 | | | 37-21 |
| | | | | Krompachy | Hornád | 4-32-01,03,05-1 | | | | | | L13 | M333 | H1-H9 | | | | B18<br>L04 | M351 | U1-U23 | | | 37-21 |
| | | | | Markušovce | Levočský potok | 4-32-01-3011 | | | | | | L02<br>L08 | M332<br>M333 | U1-U23<br>H1-H9 | | | | L04 | M351 | U1-U23 | | | 37-12 |
| | | | | Matejovce nad Hornádom | Hornád | 4-32-01,03,05-1 | | | | | | | | | | | | L05 | M351 | U1-U23 | | | 37-12,<br>37-21 |
| | | | | Olcnava | Hornád | 4-32-01,03,05-1 | | | | | | | | | | | | B18 | M351 | | | | 37-21 |
| | | | Gelnica | Richnava | Hornád | 4-32-01,03,05-1 | | | | | | L08 | M333 | H1-H9 | | | | | | | | | 37-21 |
| | | | Spišská Nová Ves | Smižany | Brusník | 4-32-01-3125 | | | B05 | M322 | P1 - P6 | | | | | | | | | | | | 37-12 |
| | | | | | Hornád | 4-32-01,03,05-1 | | | | | | L08<br>L09 | M333 | H1-H9 | | | | | | | | | 37-12 |
| | | | | Spišská Nová Ves | Hornád | 4-32-01,03,05-1 | | | | | | L09 | M333 | H1-H9 | | | | L04 | M351 | U1-U23 | | | 37-12 |
| | | | | Spišské Vlachy | Hornád | 4-32-01,03,05-1 | | | | | | L08 | M333 | H1-H9 | | | | | | | | | 37-21 |
| | | | | | Branisko | 4-32-01-2772 | | | | | | | | | | | | L04 | M351 | U1-U23 | | | 37-21 |
| | | | | Vítkovce | Hornád | 4-32-01,03,05-1 | | | | | | L08 | M333 | H1-H9 | | | | | | | | | 37-21 |
| | | | | Markušovce | Levočský potok | 4-32-01-3011 | | | | | | L02 | M332 | U1-U23 | | | | L04 | M351 | U1-U23 | | | 37-12 |
| | | | | Letanovce | Brusník | 4-32-01-3125 | | | | | | L02 | M332 | U1-U23 | | | | | | | | | 37-12 |
| | | Prešovský | Levoča | Levoča | Levočský potok | 4-32-01-3011 | | | | | | L02<br>L13 | M332<br>M333 | U1-U23<br>H1-H9 | | | | L04 | M351 | U1-U23 | | | 27-34,<br>37-12 |

| Kód geograf. oblasti | Číslo alternatívy | Lokalita | | | | | Preventívne a zmierňujúce opatrenia § 4 bod. 2 zákona č. 7/2010 Z. z. | | | | | | | | | | | | | | | Vyhodnotenie efektívnosti alternatívy | Číslo mapového listu/prehľadnej mapy |
|---|---|---|---|---|---|---|---|---|---|---|---|---|---|---|---|---|---|---|---|---|---|---|---|
| | | | | | | | a) | | b) | | | c) | | | d) | | | e) | | | f), g), h), i), j) | | |
| | | Kraj | Okres | Obec | Vodný tok | Vodný tok ID | Preventívne opatrenia | Kód opatrenia (Katalóg EÚ) | Preventívne opatrenia | Kód opatrenia (Katalóg EÚ) | Zmierňujúce opatrenia | Preventívne opatrenia | Kód opatrenia (Katalóg EÚ) | Zmierňujúce opatrenia | Preventívne opatrenia | Kód opatrenia (Katalóg EÚ) | Zmierňujúce opatrenia | Preventívne opatrenia | Kód opatrenia (Katalóg EÚ) | Zmierňujúce opatrenia | Kód opatrenia (Katalóg EÚ) | | |
| SKH003FD | 1 | Prešovský | Levoča | Klčov | N/A | N/A | M311<br>M312<br>M313 | M31 | | | | | | | | | | | | | | M24<br>M42<br>M41<br>M43<br>M53 | neefektívna | 37-12,<br>37-21 |
| | 2 | Prešovský | Levoča | Klčov | Klčovský potok | 4-32-01-2853 | M311<br>M312<br>M313 | M31 | B01<br>B03 | M321 | | | | | | | | L06 | M351 | Údr.1 -<br>Údr.5 | M24<br>M42<br>M41<br>M43<br>M53 | efektívna | 37-12,<br>37-21 |
| SKH004FD | 1 | Košický | Spišská Nová Ves | Spišské Tomášovce | N/A | N/A | M311<br>M312<br>M313 | M31 | | | | | | | | | | | | | | M24<br>M42<br>M41<br>M43<br>M53 | neefektívna | 37-12 |
| | 2 | Košický | Spišská Nová Ves | Spišské Tomášovce | Tomášovský potok | 4-32-01-3186 | M311<br>M312<br>M313 | M31 | | | | | | | | | | B18 | M351 | | M24<br>M42<br>M41<br>M43<br>M53 | efektívna | 37-12 |
| SKH006FD | 1 | Košický | Gelnica, Spišská Nová ves | Gelnica, Helcmanovce, Hnilec, Jaklovce, Mníšek nad Hnilcom, Nálepkovo, Prakovce, Švedlár | N/A | N/A | M311<br>M312<br>M313 | M31 | | | | | | | | | | | | | | M24<br>M42<br>M41<br>M43<br>M53 | neefektívna | 37-14,<br>37-23,<br>37-21,<br>37-22 |
| | 2 | Košický | Gelnica | Gelnica | Hnilec | 4-32-02-2009 | M311<br>M312<br>M313 | M31 | | | | B18<br>L02<br>L08 | M332<br>M333 | U1-U23<br>H1-H9 | | | | | | | M24<br>M42<br>M41<br>M43<br>M53 | efektívna | 37-14 |
| | | | Spišská Nová Ves | Hnilec | Hnilec | 4-32-02-2009 | | | | | | L08 | M333 | H1-H9 | | | | | | | | | 37-14 |
| | | | Gelnica | Jaklovce | Hnilec | 4-32-02-2009 | | | B01 | M321 | | L08 | M333 | H1-H9 | | | | | | | | | 37-21,<br>37-22 |
| | | | | Mníšek nad Hnilcom | Hnilec | 4-32-02-2009 | | | | | | L08 | M333 | H1-H9 | | | | | | | | | 37-23 |
| | | | | Nálepkovo | Hnilec | 4-32-02-2009 | | | | | | L02<br>L08 | M332<br>M333 | U1-U23<br>H1-H9 | | | | | | | | | 37-14 |
| | | | | Prakovce | Hnilec | 4-32-02-2009 | | | | | | L08 | M333 | H1-H9 | | | | L06 | M351 | Údr.1 -<br>Údr.5 | | | 37-23 |
| | | | | Švedlár | Hnilec | 4-32-02-2009 | | | | | | L02 | M332 | U1-U23 | | | | | | | | | |
| SKH007FD | 1 | Košický | Košice-okolie | Nižný Klátov, Košice-Myslava, Baška | N/A | N/A | M311<br>M312<br>M313 | M31 | | | | | | | | | | | | | | M24<br>M42<br>M41<br>M43<br>M53 | neefektívna | 37-24 |
| | 2 | Košický | Košice-okolie | Nižný Klátov | Myslavský potok | 4-32-03-1398 | M311<br>M312<br>M313 | M31 | B05 | M322 | P1 - P6 | L02 | M332 | U1-U23 | | | | | | | M24<br>M42<br>M41<br>M43<br>M53 | efektívna | 37-24 |
| | | | | Baška | Myslavský potok | 4-32-03-1398 | | | | | | L02 | M332 | U1-U23 | | | | | | | | | 37-24 |
| | | | Košice II | Košice-Myslava | Kamenný potok | 4-32-03-1407 | | | B05 | M322 | P1 - P6 | L02 | M332 | U1-U23 | | | | | | | | | 37-24 |
| | | | | | Myslavský potok | 4-32-03-1398 | | | B05 | M322 | P1 - P6 | L02 | M332 | U1-U23 | | | | | | | | | 37-24 |

| Kód geograf. oblasti | Číslo alternatívy | Lokalita | | | | | Preventívne a zmierňujúce opatrenia § 4 bod. 2 zákona č. 7/2010 Z. z. | | | | | | | | | | | | | | | Vyhodnotenie efektívnosti alternatívy | Číslo mapového listu/prehľadnej mapy |
|---|---|---|---|---|---|---|---|---|---|---|---|---|---|---|---|---|---|---|---|---|---|---|---|
| | | | | | | | a) | | b) | | | c) | | | d) | | | e) | | | f), g), h), i), j) | | |
| | | Kraj | Okres | Obec | Vodný tok | Vodný tok ID | Preventívne opatrenia | Kód opatrenia (Katalóg EÚ) | Preventívne opatrenia | Kód opatrenia (Katalóg EÚ) | Zmierňujúce opatrenia | Preventívne opatrenia | Kód opatrenia (Katalóg EÚ) | Zmierňujúce opatrenia | Preventívne opatrenia | Kód opatrenia (Katalóg EÚ) | Zmierňujúce opatrenia | Preventívne opatrenia | Kód opatrenia (Katalóg EÚ) | Zmierňujúce opatrenia | Kód opatrenia (Katalóg EÚ) | | |
| SKH008FD | 1 | Prešovský | Prešov | Lažany | N/A | N/A | M311<br>M312<br>M313 | M31 | | | | | | | | | | | | | | M24<br>M42<br>M41<br>M43<br>M53 | neefektívna | 27-44 |
| | 2 | Prešovský | Prešov | Lažany | Malá Svinka | 4-32-03-1651 | M311<br>M312<br>M313 | M31 | | | | | | | | | | B18<br>L06 | M351 | Údr.1 -<br>Údr.5 | M24<br>M42<br>M41<br>M43<br>M53 | efektívna | |
| SKH009FD | 1 | Košický | Košice,<br>Košice - okolie | Čaňa, Družstevná pri Hornáde, Kokšov-Bakša, Kostoľany nad Hornádom, Košice, Kysak, Malá Lodina, Nižná Myšľa, Obišovce, Sokoľ, Trebejov, Trstené pri Hornáde, Veľká Lodina, Ždaňa | N/A | N/A | M311<br>M312<br>M313 | M31 | | | | | | | | | | | | | | M24<br>M42<br>M41<br>M43<br>M53 | neefektívna | 37-22,<br>37-24,<br>37-42,<br>38-31 |
| | 2 | Košický | Košice - okolie | Čaňa | Hornád | 4-32-01,03,05-1 | M311<br>M312<br>M313 | M31 | | | | L08<br>L09 | M333 | H1-H9 | | | | | | | M24<br>M42<br>M41<br>M43<br>M53 | efektívna | 38-31 |
| | | | | Družstevná pri Hornáde | Hornád | 4-32-01,03,05-1 | | | | | | L08<br>L13 | M333 | H1-H9 | | | | B19 | M351 | | | | 37-24 |
| | | | | Kokšov-Bakša | Hornád | 4-32-01,03,05-1 | | | | | | L09 | M333 | H1-H9 | | | | | | | | | 37-42,<br>38-31 |
| | | | | Kostoľany nad Hornádom | Hornád | 4-32-01,03,05-1 | | | | | | L08 | M333 | H1-H9 | | | | | | | | | 37-24 |
| | | | Košice | Košice | Hornád | 4-32-01,03,05-1 | | | | | | B16<br>L08<br>L09 | M331<br>M333 | H1-H9<br>U1 - U23 | | | | L04 | M351 | U1-U23 | | | 37-24,<br>37-42 |
| | | | Košice - okolie | Kysak | Hornád | 4-32-01,03,05-1 | | | | | | L08 | M333 | H1-H9 | | | | | | | | | 37-22<br>37-24 |
| | | | | Obišovce | Hornád | 4-32-01,03,05-1 | | | B05 | M322 | P1 - P6 | | | | | | | | | | | | 37-22 |
| | | | | Malá Lodina | Hornád | 4-32-01,03,05-1 | | | | | | L08 | M333 | H1-H9 | | | | | | | | | 37-22 |
| | | | | Nižná Myšľa | Hornád | 4-32-01,03,05-1 | | | | | | L09 | M333 | H1-H9 | | | | | | | | | 38-31 |
| | | | | Trstené pri Hornáde | Hornád | 4-32-01,03,05-1 | | | B01<br>B03 | M321 | | L09 | M333 | H1-H9 | | | | L06 | M351 | Údr.1 -<br>Údr.5 | | | 37-42<br>38-31 |
| | | | | Veľká Lodina | Hornád | 4-32-01,03,05-1 | | | | | | L08 | M333 | H1-H9 | | | | | | | | | 37-22 |
| | | | | Ždaňa | Hornád | 4-32-01,03,05-1 | | | | | | L09 | M333 | H1-H9 | | | | L06 | M351 | Údr.1 -<br>Údr.5 | | | 37-42,<br>38-31 |

| Kód geograf. oblasti | Číslo alternatívy | Lokalita | | | | | Preventívne a zmierňujúce opatrenia § 4 bod. 2 zákona č. 7/2010 Z. z. | | | | | | | | | | | | | | Vyhodnotenie efektívnosti alternatívy | Číslo mapového listu/prehľadnej mapy |
|---|---|---|---|---|---|---|---|---|---|---|---|---|---|---|---|---|---|---|---|---|---|---|
| | | | | | | | a) | | b) | | | c) | | | d) | | | e) | | | f), g), h), i), j) | | |
| | | Kraj | Okres | Obec | Vodný tok | Vodný tok ID | Preventívne opatrenia | Kód opatrenia (Katalóg EÚ) | Preventívne opatrenia | Kód opatrenia (Katalóg EÚ) | Zmierňujúce opatrenia | Preventívne opatrenia | Kód opatrenia (Katalóg EÚ) | Zmierňujúce opatrenia | Preventívne opatrenia | Kód opatrenia (Katalóg EÚ) | Zmierňujúce opatrenia | Preventívne opatrenia | Kód opatrenia (Katalóg EÚ) | Zmierňujúce opatrenia | Kód opatrenia (Katalóg EÚ) | | |
| SKH010FD | 1 | Košický | Košice - okolie | Beniakovce, Bretejovce, Košická Polianka, Košické Oľšany, Kráľovce, Ploské, Rozhanovce, Sady nad Torysou, Vajkovce, Vyšná Hutka, Nižná Hutka, Drienov, Drienovská Nová Ves, Haniska, Kendice | N/A | N/A | M311<br>M312<br>M313 | M31 | | | | | | | | | | | | | M24<br>M42<br>M41<br>M43<br>M53 | neefektívna | 37-22,<br>37-24,<br>38-13,<br>38-31 |
| | 2 | Košický | Košice - okolie | Košická Polianka | Torysa | 4-32-04-234 | | | | | | | | | | | | L06 | M351 | Údr.1 - Údr.5 | M24<br>M42<br>M41<br>M43<br>M53 | efektívna | 38-13 |
| | | | | Košické Oľšany | Torysa | 4-32-04-234 | | | B01<br>B03 | M321 | | L08 | M333 | H1-H9 | | | | | | | | | 38-13,<br>37-24 |
| | | | | Ploské | Torysa | 4-32-04-234 | | | B05 | M322 | P1 - P6 | L03 | M332 | U1-U23 | | | | | | | | | 37-24 |
| | | | | Sady nad Torysou | Torysa | 4-32-04-234 | | | | | | L09<br>L08 | M333 | H1-H9 | | | | B18 | M351 | | | | 38-13,<br>37-24 |
| | | | | Vajkovce | Torysa | 4-32-04-234 | | | | | | L08 | M333 | H1-H9 | | | | B18 | M351 | | | | 37-24 |
| | | | | Vyšná Hutka | Torysa | 4-32-04-234 | | | | | | L08 | M333 | H1-H9 | | | | B18 | M351 | | | | 38-13,<br>38-31 |
| | | | | Beniakovce | Torysa | 4-32-04-234 | | | | | | L08 | M333 | H1-H9 | | | | | | | | | 37-24 |
| | | | | Drienov | Torysa | 4-32-04-234 | | | | | | L08 | M333 | H1-H9 | | | | | | | | | 37-22 |
| | | | | Drienovská Nová Ves | Torysa | 4-32-04-234 | | | | | | L08 | M333 | H1-H9 | | | | | | | | | 37-22 |
| | | | | Haniska | Torysa | 4-32-04-234 | | | | | | L02<br>L08 | M332<br>M333 | U1-U23<br>H1-H9 | | | | L06 | M351 | Údr.1 - Údr.5 | | | 37-22 |
| | | | | Kendice | Torysa | 4-32-04-234 | | | | | | L08 | M333 | H1-H9 | B11 | M341 | | | | | | | 37-22 |
| SKH011FD | 1 | Prešovský | Prešov, Sabinov | Jakubova Voľa, Lipany, Pečovská Nová Ves, Rožkovany, Sabinov, Šarišské Michaľany, Veľký Šariš, Ľubotice, Torysa | N/A | N/A | M311<br>M312<br>M313 | M31 | | | | | | | | | | | | | M24<br>M42<br>M41<br>M43<br>M53 | neefektívna | 27-43,<br>27-44 |
| | 2 | Prešovský | Sabinov | Jakubova Voľa | Torysa | 4-32-04-234 | | | | | | | | | | | | L06 | M351 | Údr.1 - Údr.5 | M24<br>M42<br>M41<br>M43<br>M53 | efektívna | 27-44 |
| | | | | Lipany | Torysa | 4-32-04-234 | | | | | | L09 | M333 | H1-H9 | | | | | | | | | 27-43 |
| | | | | Pečovská Nová Ves | Torysa | 4-32-04-234 | | | | | | L08 | M333 | H1-H9 | | | | | | | | | 27-44 |
| | | | | Rožkovany | Torysa | 4-32-04-234 | | | | | | | | | | | | L06 | M351 | Údr.1 - Údr.5 | | | 27-43,<br>27-44 |
| | | | | Sabinov | Torysa | 4-32-04-234 | M311<br>M312<br>M313 | M31 | | | | L02 | M332 | U1-U23 | | | | B18 | M351 | | | | 27-44 |
| | | | | Šarišské Michaľany | Torysa | 4-32-04-234 | | | | | | L09<br>L16 | M333<br>M334 | H1-H9 | | | | L05 | M351 | U1-U23 | | | 27-44 |
| | | | Prešov | Veľký Šariš | Torysa | 4-32-04-234 | | | | | | L02<br>L08 | M332<br>M333 | U1-U23<br>H1-H9 | | | | | | | | | 27-44 |
| | | | Sabinov | Torysa | Kučmanovský potok | 4-32-04-1089 | | | | | | L02 | M332 | U1-U23 | | | | | | | | | 27-43 |
| | | | | | Torysa | 4-32-04-234 | | | B05 | M322 | P1 - P6 | B23<br>L08 | M331<br>M333 | H1-H9 | | | | | | | | | |

| Kód geograf. oblasti | Číslo alternatívy | Lokalita | | | | | Preventívne a zmierňujúce opatrenia § 4 bod. 2 zákona č. 7/2010 Z. z. | | | | | | | | | | | | | | | Vyhodnotenie efektívnosti alternatívy | Číslo mapového listu/prehľadnej mapy |
|---|---|---|---|---|---|---|---|---|---|---|---|---|---|---|---|---|---|---|---|---|---|---|---|
| | | | | | | | a) | | b) | | | c) | | | d) | | | e) | | | f), g), h), i), j) | | |
| | | Kraj | Okres | Obec | Vodný tok | Vodný tok ID | Preventívne opatrenia | Kód opatrenia (Katalóg EÚ) | Preventívne opatrenia | Kód opatrenia (Katalóg EÚ) | Zmierňujúce opatrenia | Preventívne opatrenia | Kód opatrenia (Katalóg EÚ) | Zmierňujúce opatrenia | Preventívne opatrenia | Kód opatrenia (Katalóg EÚ) | Zmierňujúce opatrenia | Preventívne opatrenia | Kód opatrenia (Katalóg EÚ) | Zmierňujúce opatrenia | Kód opatrenia (Katalóg EÚ) | | |
| SKH012FD | 1 | Prešovský | Bardejov | Raslavice | N/A | N/A | M311<br>M312<br>M313 | M31 | | | | | | | | | | | | | | M24<br>M42<br>M41<br>M43<br>M53 | neefektívna | 27-44, |
| | 2 | Prešovský | Bardejov | Raslavice | Hrabovec | 4-32-04-626 | M311<br>M312<br>M313 | M31 | B05 | M322 | P1 - P6 | | | | | | | | | | | M24<br>M42<br>M41<br>M43<br>M53 | efektívna | 27-44 |
| | | | | Raslavice | Sekčov | 4-32-04-426 | | | | | | L02<br>L08 | M332<br>M333 | U1-U23<br>H1-H9 | | | | | | | | | | 27-44 |
| SKH013FD | 1 | Prešovský | Bardejov | Osikov | N/A | N/A | M311<br>M312<br>M313 | M31 | | | | | | | | | | | | | | M24<br>M42<br>M41<br>M43<br>M53 | neefektívna | 27-44 |
| | 2 | Prešovský | Bardejov | Osikov | Osikovský potok | 4-32-04-704 | M311<br>M312<br>M313 | M31 | | | | L02 | M332 | U1-U23 | | | | | | | | M24<br>M42<br>M41<br>M43<br>M53 | efektívna | 27-44 |
| SKH014FD | 1 | Prešovský | Prešov | Malý Šariš | N/A | N/A | M311<br>M312<br>M313 | M31 | | | | | | | | | | | | | | M24<br>M42<br>M41<br>M43<br>M53 | neefektívna | 27-44,<br>37-22 |
| | 2 | Prešovský | Prešov | Malý Šariš | bezm. prítok Šarišského potoka | 4-32-04-789 | M311<br>M312<br>M313 | M31 | B05 | M322 | P1 - P6 | | | | | | | | | | | M24<br>M42<br>M41<br>M43<br>M53 | efektívna | 27-44,<br>37-22 |
| | | | | | Šarišský potok | 4-32-04-786 | | | B05 | M322 | P1 - P6 | | | | | | | | | | | | | 27-44,<br>37-22 |
| SKH015FD | 1 | Prešovský | Sabinov | Drienica | N/A | N/A | M311<br>M312<br>M313 | M31 | | | | | | | | | | | | | | M24<br>M42<br>M41<br>M43<br>M53 | neefektívna | 27-44 |
| | 2 | Prešovský | Sabinov | Drienica | Drienický potok | 4-32-04-868 | M311<br>M312<br>M313 | M31 | B20 | M331 | U12 | | | | | | | | | | | M24<br>M42<br>M41<br>M43<br>M53 | efektívna | 27-44 |
| SKH019FD | 1 | Košický | Košice - okolie | Blažice, Bohdanovce, Ďurďošík, Nižný Čaj, Olšovany, Trsťany, Vyšný Čaj | N/A | N/A | M311<br>M312<br>M313 | M31 | | | | | | | | | | | | | | M24<br>M42<br>M41<br>M43<br>M53 | neefektívna | 38-13,<br>38-31 |
| | 2 | Košický | Košice - okolie | Olšovany | Olšava | 4-32-05-46 | M311<br>M312<br>M313 | M31 | | | | | | | | | | L06 | M351 | Údr.1 - Údr.5 | | M24<br>M42<br>M41<br>M43<br>M53 | efektívna | 38-13 |
| | | | | Bohdanovce | Olšava | 4-32-05-46 | | | | | | | | | | | | L06 | M351 | Údr.1 - Údr.5 | | | | 38-31 |

| Kód geograf. oblasti | Číslo alternatívy | Lokalita | | | | | Preventívne a zmierňujúce opatrenia § 4 bod. 2 zákona č. 7/2010 Z. z. | | | | | | | | | | | | | | Vyhodnotenie efektívnosti alternatívy | Číslo mapového listu/prehľadnej mapy |
|---|---|---|---|---|---|---|---|---|---|---|---|---|---|---|---|---|---|---|---|---|---|---|
| | | | | | | | a) | | b) | | | c) | | | d) | | | e) | | | f), g), h), i), j) | | |
| | | Kraj | Okres | Obec | Vodný tok | Vodný tok ID | Preventívne opatrenia | Kód opatrenia (Katalóg EÚ) | Preventívne opatrenia | Kód opatrenia (Katalóg EÚ) | Zmierňujúce opatrenia | Preventívne opatrenia | Kód opatrenia (Katalóg EÚ) | Zmierňujúce opatrenia | Preventívne opatrenia | Kód opatrenia (Katalóg EÚ) | Zmierňujúce opatrenia | Preventívne opatrenia | Kód opatrenia (Katalóg EÚ) | Zmierňujúce opatrenia | Kód opatrenia (Katalóg EÚ) | | |
| | | | | Ďurďošík | Trstianka | 4-32-05-135 | | | | | | | | | | | | L05 | M351 | U1-U23 | | | 38-13 |
| | | | | Trsťany | Trstianka | 4-32-05-135 | | | B05 | M322 | P1 - P6 | L02 | M332 | U1-U23 | | | | | | | | | 38-13 |
| SKH020FD | 1 | Prešovský, Košický | Poprad, Spišská Nová Ves | Betlanovce, Hrabušice, Spišský Štiavnik | N/A | N/A | M311 M312 M313 | M31 | | | | | | | | | | | | | M24 M42 M41 M43 M53 | neefektívna | 37-12 |
| | 2 | Prešovský, Košický | Poprad, Spišská Nová Ves | Betlanovce, Hrabušice, Spišský Štiavnik | Hornád | 4-32-01,03,05-1 | M311 M312 M313 | M31 | B05 | M322 | P1 - P6 | | | | | | | | | | M24 M42 M41 M43 M53 | efektívna | 37-12 |
| SKH021FD | 1 | Prešovský | Poprad | Vikartovce | N/A | N/A | M311 M312 M313 | M31 | | | | | | | | | | | | | M24 M42 M41 M43 M53 | neefektívna | 37-11 |
| | 2 | Prešovský | Poprad | Vikartovce | | | M311 M312 M313 | M31 | | | | L02 L04 | M332 | U1-U23 | | | | | | | M24 M42 M41 M43 M53 | efektívna | 37-11 |
| SKH025FD | 1 | Prešovský | Prešov | Prešov, Ľubotice | N/A | N/A | M311 M312 M313 | M31 | | | | | | | | | | | | | M24 M42 M41 M43 M53 | neefektívna | 27-44, 37-22 |
| | 2 | Prešovský | Prešov | Prešov | Sekčov | 4-32-04-426 | M311 M312 M313 | M31 | B05 | M322 | P1 - P6 | | | | | | | L04 | M351 | U1-U23 | M24 M42 M41 M43 M53 | efektívna | 27-44 37-22 |
| | | | | | Šebastovka | 4-32-04-445 | | | B05 | M322 | P1 - P6 | | | | | | | L04 | M351 | U1-U23 | | | 27-44 |
| | | | | | Torysa | 4-32-04-234 | | | | | | L02 | M332 | U1-U23 | | | | L04 | M351 | U1-U23 | | | 27-44, 37-22 |
| | | | | Ľubotice | Šebastovka | 4-32-04-445 | | | | | | | | | | | | L04 | M351 | U1-U23 | | | 27-44, 37-22 |
| SKH026FD | 1 | Prešovský | Prešov | Fintice, Kapušany, Fulianka, Tulčík | N/A | N/A | M311 M312 M313 | M31 | | | | | | | | | | | | | M24 M42 M41 M43 M53 | neefektívna | 27-44, 28-33 |
| | 2 | Prešovský | Prešov | Fintice | Sekčov | 4-32-04-426 | M311 M312 M313 | M31 | | | | | | | | | | B18 L04 | M351 | U1-U23 | M24 M42 M41 M43 M53 | efektívna | 27-44 |
| | | | | Kapušany | Sekčov | 4-32-04-426 | | | | | | L08 | M333 | H1-H9 | | | | B18 L04 L06 | M351 | U1-U23 Údr.1 - Údr.5 | | | 27-44, 28-33 |
| | | | | Fulianka | Sekčov | 4-32-04-426 | | | B05 | M322 | P1 - P6 | L08 | M333 | H1-H9 | | | | | | | | | 27-44, 28-33 |
| | | | | Tulčík | Sekčov | 4-32-04-426 | | | B05 | M322 | P1 - P6 | L02 | M332 | U1-U23 | | | | | | | | | 27-44 |

Vysvetlivky
**Preventívne a zmierňujúce opatrenia § 4 bod. 2 Zákona č. 7/2010 Z. z.:**
a) opatrenia, ktoré spomaľujú odtok vody z povodia do vodných tokov, zvyšujú retenčnú schopnosť povodia alebo podporujú prirodzenú akumuláciu vody v lokalitách na to vhodných a ktoré chránia územie pred zaplavením povrchovým odtokom, ktorým je zložka celkového odtoku odtekajúca z povodia po povrchu terénu do vodných tokov alebo iných vodných útvarov, ako sú úpravy v lesoch, úpravy na poľnohospodárskej pôde a úpravy na urbanizovaných územiach,
b) opatrenia, ktoré zmenšujú maximálny prietok povodne, ako je výstavba, údržba, oprava a rekonštrukcia vodných stavieb a poldrov; polder je vodná stavba na ochranu pred povodňami, ktorej súčasťou je územie určené na zaplavenie vodou pre potreby sploštenia povodňovej vlny,
c) opatrenia, ktoré chránia územie pred zaplavením vodou z vodného toku, ako je úprava vodných tokov, výstavba, údržba, oprava a rekonštrukcia ochranných hrádzí alebo protipovodňových línií pozdĺž vodných tokov,
d) opatrenia, ktoré chránia územie pred zaplavením vnútornými vodami, ako je výstavba, údržba, oprava a rekonštrukcia zariadení na prečerpávanie vnútorných vôd,
e) opatrenia, ktoré zabezpečujú prietokovú kapacitu koryta vodného toku, ako je odstraňovanie nánosov z koryta vodného toku a porastov na brehu vodného toku; breh je postranné obmedzenie koryta vodného toku od jeho dna po brehovú čiaru.
f) vypracovanie, prehodnocovanie a aktualizácie plánov manažmentu povodňového rizika vrátane predbežného hodnotenia povodňového rizika a vyhotovovania máp povodňového ohrozenia a máp povodňového rizika,
g) vypracúvanie a aktualizácie povodňových plánov,
h) vykonávanie predpovednej povodňovej služby,
i) vykonávanie povodňových prehliadok,
j) iné preventívne opatrenia na zníženie povodňového rizika.

**Číslo alternatívy:**
1 - opatrenia navrhované podľa § 4 bod. 2, písm. a) Zákona č. 7/2010 Z. z
2 - opatrenia navrhované podľa § 4 bod. 2, písm. a), b), c), d), e) Zákona č. 7/2010 Z. z

**Vyhodnotenie efektívnosti alternatívy**
Určenie či je alternatíva efektívna/neefektívna bolo na základe nasledovných hodnotiacich parametrov:
- pomerový ukazovateľ efektívnosti,
- ročný očakávaný počet obyvateľov dotknutých povodňovým ohrozením pred a po návrhu opatrení,
- rozsah chránených území potencionálne ohrozených znečistením pri povodni s pravdepodobnosťou opakovania raz za 100 rokov, ktoré budú opatreniami ochránené,
- počet významných zdrojov znečistenia potencionálne zaplavených pri povodni s dobou opakovania raz za 100 rokov, ktoré budú opatreniami ochránené,
- počet pamiatok UNESCO dotknutých pri povodni s pravdepodobnosťou opakovania raz za 100 rokov, ktoré budú opatreniami ochránené,
- počet národných kultúrnych pamiatok dotknutých pri povodni s pravdepodobnosťou opakovania raz za 100 rokov, ktoré budú opatreniami ochránené.
V prípade, ak majú opatrenia minimálne na jeden z hodnotiacich ukazovateľov efektívny dopad, bola alternatíva vyhodnotená ako efektívna.
Hodnotiace parametre sú zobrazené v Tab. 6.1 Vyhodnotenie efektívnosti opatrení navrhovaných k jednotlivým geografickým oblastiam.

**Vysvetlenie skratiek navrhovaných opatrení**
**Preventívne opatrenia podľa § 4 bod. 2, písm. a) Zákona č. 7/2010 Z. z**

| Kódy preventívnych opatrení | | Kódy preventívnych opatrení - katalóg EU | |
|---|---|---|---|
| M311 | Opatrenia na poľnohospodárskych plochách | M31 | opatrenia, ktoré spomaľujú odtok vody z povodia do vodných tokov, zvyšujú retenčnú schopnosť povodia alebo podporujú prirodzenú akumuláciu vody v lokalitách na to vhodných a ktoré chránia územie pred zaplavením povrchovým odtokom |
| M312 | Opatrenia na lesných pozemkoch | | |
| M313 | Opatrenia v urbanizovanom území | | |

V prílohe V. je uvádzaný kód hlavnej kategórie opatrení, do ktorých spadajú jednotlivé opatrenia. Jednotlivé navrhované opatrenia a ich kódové označenie pre jednotlivé geografické je uvedený v textovej časti plánu manažmentu povodňového rizika, stať 4.1.2.2.

**Preventívne opatrenia podľa § 4 bod. 2, písm. b), c), d), e) Zákona č. 7/2010 Z. z**

| Kódy preventívnych opatrení | | Kódy preventívnych opatrení - katalóg EU | |
|---|---|---|---|
| B01 | vodná nádrž - prečistenie navrhované | M321 | Priehrady, vodné nádrže |
| B02 | vodná nádrž - navrhovaná | M322 | Suché a polosuché nádrže (poldre) |
| B03 | vodná nádrž - rekonštrukcia navrhovaná | M323 | Odľahčovacie ramená, obtokové kanály |
| B05 | polder - navrhovaný | M324 | Vymedzenie územia na transformáciu povodňovej vlny |
| B06 | čerpacia stanica - navrhovaná | M331 | Spádové objekty v koryte toku |
| B07 | čerpacia stanica - rekonštrukcia navrhovaná | M332 | Úpravy vodných tokov |
| B08 | stavidlové hradenie - navrhované | M333 | Ochranné hrádze |
| B09 | stavidlové hradenie - zrušenie navrhované | M334 | Mobilná protipovodňová bariéra |
| B10 | umelá transformácia povodňovej vlny - navrhovaná | M341 | Opatrenia, ktoré chránia územie pred zaplavením vnútornými vodami |
| B11 | priepust - navrhovaný | M351 | Údržba, opravy a rekonštrukcie úprav |
| B12 | priepust - rekonštrukcia navrhovaná | | |
| B13 | priepust - zrušenie navrhované | | |
| B15 | hať - navrhovaná | | |
| B16 | hať - rekonštrukcia navrhovaná | | |
| B17 | hať - zrušenie navrhované | | |
| B18 | most - rekonštrukcia navrhovaná | | |
| B19 | most - zrušenie navrhované | | |
| B20 | prehrádzka - navrhovaná | | |
| B21 | prehrádzka - rekonštrukcia navrhovaná | | |
| B22 | prehrádzka - prečistenie navrhované | | |
| B23 | stabilizačný objekt na toku - navrhovaný | | |
| B24 | stabilizačný objekt na toku - rekonštrukcia navrhovaná | | |
| B25 | stabilizačný objekt na toku - zrušenie navrhované | | |
| B28 | regulačný objekt - rekonštrukcia navrhovaná | | |
| L02 | úprava toku - navrhovaná | | |
| L03 | preložka toku - navrhovaná | | |
| L04 | úprava toku - rekonštrukcia navrhovaná | | |
| L05 | stabilizácia koryta - navrhovaná | | |
| L06 | oprava a údržba brehov a koryta toku - navrhovaná | | |
| L08 | ochranná hrádza - navrhovaná | | |
| L09 | ochranná hrádza - rekonštrukcia navrhovaná | | |
| L10 | ochranná hrádza - zrušenie navrhované | | |
| L11 | oprava a údržba odvodňovacieho kanála - navrhovaná | | |
| L13 | nábrežný múrik - navrhovaný | | |
| L14 | nábrežný múrik - rekonštrukcia navrhovaná | | |

L16 mobilné hradenie - navrhované
L17 revitalizácia vodného toku - navrhované
L19 záchytný kanál - navrhovaný
P02 územie určené na prirodzenú transformáciu povodňovej vlny - navrhované

**Preventívne opatrenia podľa § 4 bod. 2, písm. f), g), h), i), j) Zákona č. 7/2010 Z. z**
Kódy preventívnych opatrení - katalóg EU
M24 vypracovanie, prehodnocovanie a aktualizácie plánov manažmentu povodňového rizika vrátane predbežného hodnotenia povodňového rizika a vyhotovovania máp povodňového ohrozenia a máp povodňového rizika,
M42 vypracúvanie a aktualizácie povodňových plánov,
M41 vykonávanie predpovednej povodňovej služby,
M43 vykonávanie povodňových prehliadok,
M53 iné preventívne opatrenia na zníženie povodňového rizika.

**Zmierňujúce opatrenia podľa § 4 bod. 2, písm. b), c), d), e) Zákona č. 7/2010 Z. z**
Návrh opatrení pri realizácii vodných nádrží
VN 1. vhodným výberom variantu obmedzovať negatívne vplyvy vodných nádrží na životné prostredie, na režim podzemných vôd, na zmenu mikroklímy, na zanášanie nádrže, na abráziu, na zosuvy,
VN 2. pri výstavbe zabezpečiť spriechodnenie bariér pre vodnú biotu, zvoliť podľa možnosti najvhodnejší typ spriechodnenia bariér - náhradný biokoridor obtekajúci vodnú nádrž, prípadne iné vhodné spôsoby spriechodnenia,
VN 3. pravidelné preverovanie a prioritizácia bilančných potrieb vody s cieľom racionálne využívať jednotlivé priestory objemu nádrže, vrátane jej retenčného priestoru.
VN 4. prehodnotiť a zabezpečiť minimálne bilančné prietoky pod vodnými dielami, účinnosť rybochodov, a zachovanie dynamiky hladinového režimu s cieľom napodobenia jeho optimálnych prirodzených parametrov v čase pred vykonaním vodohospodárskych úprav
VN 5. monitorovať výskyt inváznych a expanzívnych druhov, v prípade potreby okamžité odstraňovanie, zabrániť rozširovaniu neofytov (inváznych a expanzívnych rastlín), v prípade výskytu v zmysle zákona č. 543/2002 Z. z. tieto dôsledne odstraňovať v súčinnosti s vlastníkmi ďalších postihnutých pozemkov.
VN 6. optimálne rozčlenené litorálne pásmo, tvorba ostrovčekov a diferencovať hĺbku vody v nádrži.

Návrh opatrení pri realizácii poldrov
P 1. uprednostňovať výstavbu nižších suchých poldrov citlivo zasadených do krajiny
P 2. zabezpečiť kontinuálny priebeh nivelety vodného toku cez objekt suchého poldra
P 3. zátopovú plochu poldra je možné vyplniť v prírode cennými prvkami, ktoré znesú zaplavenie (malé vodné plochy, mokrade, tône, vŕbové háje a pod.)
P 4. zátopová plocha sa mimo času povodne môže využiť aj ako prírodné územie využívané na rekreáciu, pikniky a nenáročné športové aktivity
P 5. mimo povodňových prietokov využívať zátopovú plochu suchých poldrov k iným účelom, napr. ju poľnohospodársky obhospodarovať ako lúky
P 6. pri výsadbe drevín využiť pôvodné brehové porasty z geograficky pôvodných druhov, čím sa zabezpečí obnovenie prerušeného biokoridoru

Návrh opatrení pri realizácii úpravy a revitalizácii vodných tokov
U 1. prednostne vytvoriť zložený profil koryta s prehĺbenou kynetou nepravidelného miskovitého tvaru pre sústredenie malých prietokov, pri voľbe šírky kynety prihliadať na to aká šírku má tok v prirodzených úsekoch. Pokiaľ je to možné neopevňovať svahy kynety a umožniť jej samovoľný rozvoj. Prietočná kapacita kynety vloženej do veľkého povodňového koryta by spravidla nemala presiahnuť úroveň Q30d a v prípade, že jej vyššia kapacita je nevyhnutná dosahovať ju prednostne zväčšením šírky, nie hĺbky
U 2. ak je to z územného hľadiska možné, brehy koryta upravovať do miernejších a premenlivých sklonov, čím sa umožní tzv. povodňové rozvoľnenie - zväčšenie kapacity koryta rozvoľňovaním do prírode blízkych tvarov
U 3. vytvárať asymetrické koryto rozšírením iba jedného brehu
U 4. dostatočnú hĺbku v koryte zabezpečiť čiastočným zavzdutím bez vytvárania migračných prekážok a dlhších monotónnych úsekov ( napr. kamenné prahy, sklzy, drevená guľatina , skupiny väčších kameňov, konštrukcie z mŕtvej drevnej hmoty...)
U 5. pokiaľ je to možné, vytvárať paralelné korytá, resp. paralelné kynety v rámci úpravy toku ( najmä u tokov, ktoré majú prirodzený charakter rozvetvovať sa), využívať na odvedenie veľkých vôd aj korytá bývalých mlynských náhonov ich rekonštrukciou
U 6. znižovať výškovú úroveň beriem s cieľom vytvárania podmienok pre ich častejšie hydrodynamické zaťaženie, čím sa zároveň zníži rozsah suchých jalových beriem
U 7. zachovať smerovú členitosť toku, podľa možností umožniť vytvorenie sťahovavej kynety
U 8. zachovať morfologickú členitosť dna koryta (vytváranie tôní spravidla v oblúkoch a ich striedanie s brodovými úsekmi v podobe prahov v dne, prípadne ponechaním štrkových a piesočných lavíc, ostrovčekov alebo ich vytváraním)
U 9. zabezpečiť členitú brehovú líniu
U 10. pozdĺžny sklon koryta zvyšovať len minimálne a v nevyhnutných prípadoch
U 11. úpravu koryta protipovodňovými múrmi riešiť iba v nevyhnutných prípadoch, pričom technické riešenie by malo zodpovedať vyššie uvedeným požiadavkám v bodoch 6, 7, 8. Dôležité je prispôsobiť architektonické poňatie konkrétnym podmienkam na dotknutom úseku toku
U 12. zaistiť neselektívnu obojsmernú migračnú priestupnosť pre všetky vodné organizmy pri výstavbe priečnych objektov ( pozdĺžny sklon znižovať prednostne sústavou priechodných sklzov prípadne nižších stupňov)
U 13. pri úprave koryta striedať zatienené a nezatienené priestory
U 14. pri úprave toku postupovať proti prúdu, aby vodné organizmy mali možnosť premiestniť do bezpečnejších úsekov
U 15. na miestach kde je to možné umožniť pri vyšších prietokoch zatápanie okolitých pozemkov
U 16. brehy stabilizovať pokiaľ je to možné prednostne koreňovým systémom brehovej vegetácie, použitím geotextílií, plôtikov zo živého dreva na vonkajšej strane oblúka rieky. V prípade nutnosti použitia technických riešení uprednostniť pri opevňovaní korýt prírode blízke a pokiaľ možno miestne materiály
U 17. v čo najväčšej miere zachovať všetky dospelé stromy
U 18. pri piesočných alebo štrkových laviciach zachovať miesta s ponorenou vegetáciou, udržať alebo vytvoriť plôšky nad 0,1 ha pre hniezdenie vtákov, zachovať brody prevýšené 300 až 500 mm nad teoretickou niveletou, zachovať tône minimálne 300 mm hlboké
U 19. vyhnúť sa bagrovaniu podložných štrkových vrstiev, aby nedošlo k odvodneniu priľahlých mokradí
U 20. pri vykonávaní úprav použiť vhodné ročné obdobie
U 21. vykonávať práce z jedného brehu so zachovaním oblastí, ktoré môžu pôsobiť ako základňa pre rekolonizáciu
U 22. pri zásahu do brehových porastov kvôli zaisteniu prístupu k toku tieto zmladzovať v súlade s prirodzenou druhovou skladbou a krajinou
U 23. potrebné mechanizmy priviesť k toku cez územie s nižšou ekologickou hodnotou

Návrh opatrení pri realizáciu ochranných hrádzí
H 1. pokiaľ je to možné, objekty navrhnúť bez tesniacich stien, aby sa zabezpečila kontinuita prúdenia podzemných vôd v súvislosti so zabezpečením interakcie podzemných vôd medzi korytom toku a HPV v území za hrádzou
H 2. ochranné hrádze navrhnúť prednostne len na prejazd vozidiel správcu toku bez spevnenia koruny asfaltom a pod.
H 3. v prípade možných stretov so záujmami ochrany prírody a krajiny sú odporúčané konzultácie s odborníkmi k eliminácii možných stretov už vo fáze konceptu riešenia
H 4. v prípade výskytu chránených druhov je nutné riešiť prípadný transfer, vytváranie náhradných biotopov, náhradné výsadby drevín, či iné kompenzačné opatrenia
H 5. podporovať výsadbu solitérov drevín na bermách ohradzovaných vodných tokov so šírkou nad 10,0 m
H 6. ak je to možné uprednostňovať výstavbu odsunutých, prípadne obvodových hrádzí
H 7. Zohľadniť multifukčné využitie medzihrádzového územia v blízkosti intravilánov miest a obcí (rekreačné, oddychové využitie napr. obecné parky, náučné – napr. náučné chodníky)
H 8. zabezpečiť bezpečnosť existujúcich hrádzí (protipovodňových múrikov) navýšením ochranných hrádzí (múrikov) na úroveň prietoku Q100 + bezpečnostné prevýšenie, zlepšením filtračnej stability hrádzí/múrikov a ich podložia, a pod.
H 9. v stiesnených podmienkach obcí zvýšiť ochranu územia použitím mobilných hradení

Návrh opatrení pri realizácii čerpacích staníc vnútorných vôd
ČS 1. osadiť hrablice na vtoku do bazénu ČS pre zabránenie vniknutia ichtyofauny
ČS 2. použiť prírodný kameň v dne a svahoch prívodného kanála (oddelením od betónových konštrukcií)
ČS 3. zriadiť tône a úkryty pre ryby na prívodných kanáloch ČS a pred vtokovými objektmi do ČS
ČS 4. zvýšiť ochranu čerpacích staníc stavebnými úpravami, ktoré zabránia prieniku vody do ČS pri povodňových stavoch
ČS 5. zabezpečiť zvýšenie výkonnosti ČS výmenou zastaraných elektrotechnických a strojnotechnologických zariadení ČS za výkonnejšie a efektívnejšie

Návrh opatrení pri realizácii údržby vodných tokov
Údr.1. údržbu vykonávame hlavne z dôvodu udržovania prietočnosti odstraňovaním splaveninových usadenín a naplaveného dreva, opravy porúch, resp. zmeny tvaru korýt

Údr.2. údržba vodných tokov sa realizuje len ak nie je možné z nejakého dôvodu akceptovať úplne samovoľný vývoj vodného toku, napr. v intraviláne obce pre zabezpečenie prietočnosti koryta, prípadne v úsekoch nad intravilánom, kde hrozí splavenie vodou unášaného materiálu do zastavanej časti obce a k bezprostrednému ohrozeniu zdravia a majetku občanov
Údr.3. vhodnosť termínu čistenia koryta od naplavenín a splavenín a spôsob a rozsah zásahu ako aj termín kosenia zatrávneného pobrežného pozemku a svahov toku konzultovať s ichtyológom, prípadne príslušnou zložkou ŠOP SR pri údržbe zachovávať pozdĺžnu členitosť koryta a členitosť brehov kynety
Údr.4. výrub náletových drevín z koryta, svahov a pobrežného pozemku realizovať so zachovaním ojedinelých solitérnych drevín
Údr.5. v prípade výskytu chránených druhov živočíchov je na vykonanie akýchkoľvek zásahov do ich biotopov potrebná výnimka zo zakázaných činností podľa § 35 zákona č. 543/2002 Z. z. o ochrane prírody a krajiny

# PRÍLOHA VI. PREHĽAD POVODŇOVÝCH ŠKÔD

| Kód geografickej oblasti | Celková povodňová škoda pre: | | | Ročná očakávaná škoda | Zabránená povodňová škoda pre: | | | Ročná očakávaná zabránená škoda |
|---|---|---|---|---|---|---|---|---|
| | $Q_{10}$ [mil. €] | $Q_{100}$ [mil. €] | $Q_{1000}$ [mil. €] | [mil. €/rok] | $Q_{10}$ [mil. €] | $Q_{100}$ [mil. €] | $Q_{1000}$ [mil. €] | [mil. €/rok] |
| SKH001FD | 1.24 | 2.38 | 3.45 | 0.17 | 1.20 | 1.48 | 2.55 | 0.13 |
| SKH002FD | 49.20 | 124.09 | 193.78 | 7.93 | 42.34 | 79.71 | 149.39 | 5.82 |
| SKH003FD | 0.09 | 1.10 | 1.26 | 0.05 | 0.09 | 1.02 | 1.17 | 0.04 |
| SKH004FD | 0.37 | 0.86 | 1.81 | 0.06 | 0.11 | 0.28 | 1.23 | 0.02 |
| SKH006FD | 13.42 | 24.90 | 34.61 | 1.79 | 12.02 | 12.16 | 21.87 | 1.22 |
| SKH007FD | 6.45 | 8.71 | 10.38 | 0.73 | 6.13 | 4.22 | 5.89 | 0.54 |
| SKH008FD | 0.33 | 0.48 | 0.66 | 0.04 | 0.33 | 0.21 | 0.39 | 0.03 |
| SKH009FD | 36.36 | 167.46 | 304.26 | 8.99 | 30.50 | 127.75 | 264.55 | 7.12 |
| SKH010FD | 52.10 | 83.82 | 100.44 | 6.41 | 47.21 | 24.00 | 40.61 | 3.84 |
| SKH011FD | 11.70 | 27.94 | 43.30 | 1.82 | 7.24 | 11.72 | 27.07 | 0.93 |
| SKH012FD | 2.15 | 5.46 | 10.21 | 0.35 | 2.01 | 3.94 | 8.69 | 0.29 |
| SKH013FD | 0.63 | 1.61 | 1.93 | 0.10 | 0.50 | 0.87 | 1.19 | 0.06 |
| SKH014FD | 2.58 | 4.25 | 5.14 | 0.32 | 2.21 | 2.89 | 3.78 | 0.25 |
| SKH015FD | 0.93 | 1.59 | 1.81 | 0.12 | 0.75 | 0.76 | 0.98 | 0.08 |
| SKH019FD | 5.75 | 9.09 | 10.28 | 0.70 | 4.64 | 2.23 | 3.41 | 0.37 |
| SKH020FD | 4.46 | 12.25 | 17.20 | 0.75 | 3.36 | 8.51 | 13.46 | 0.54 |
| SKH021FD | 1.77 | 3.62 | 5.41 | 0.25 | 1.72 | 2.47 | 4.26 | 0.20 |
| SKH025FD | 34.60 | 63.68 | 89.36 | 4.61 | 32.49 | 26.36 | 52.03 | 3.06 |
| SKH026FD | 5.68 | 12.11 | 15.95 | 0.82 | 5.09 | 7.62 | 11.46 | 0.61 |

Poznámka:

Celková povodňová škoda $D_N$ sa v hodnotenom území sčíta naprieč jednotlivými kategóriami ($D_k$) škôd pre dané $Q_N$, teda scenár ohrozenia (10, 1000 a 1000 rokov) $D_N = \sum_k D_k$ .

Ročná očakávana škoda je vyjadrená analyticky pomocou povodňového rizika *RI,* ktorý vychádza zo vzťahu $RI = \int_o^{p_H} D(p)dp$ , kde *p* je pravdepodobnosť dosiahnutia alebo prekročenia príslušného N-ročného kulminačného prietoku.

Zabránená povodňová škoda vychádza zo vzťahu $RI_z = RI_0 - RI_v$ , kde $RI_0$ je ročná očakávaná škoda pred opatreniami a $RI_v$ je ročná očakávaná škoda po realizácii variantu opatrení.

Ročná očakávaná zabránená škoda je vyjadrená vzťahom pre ročnú očakávanú škodu po realizácií variantu opatrení.

## PRÍLOHA VII. HODNOTENIE POKROKU PRI DOSAHOVANÍ CIEĽOV PLÁNOV MANAŽMENTU POVODŇOVÉHO RIZIKA – REALIZÁCIA OPATRENÍ

| EÚ Kód geograf. oblasti | Názov geograf. oblasti | Názov opatrenia | EÚ Kód opatrenia | Plán realizácie opatrení v PMPR 2015 | Ročná očakávaná škoda (€/rok) | Škody podľa PMPR 2015 (€) | Zabránenie škôd realizáciou (€) | Aktuálny stav realizácie | Pokrok - zabránenie škodám | Ohrození obyvatelia | Ochránení obyvatelia realizáciou | Pokrok - obyvatelia |
|---|---|---|---|---|---|---|---|---|---|---|---|---|
| SK560154_468 | Brusník - Smižany | Opatrenia v lesných porastoch obhospodarovaných v normálnom režime.<br>Opatrenia v lesných porastoch postihnutých plošnou kalamitou.<br>Prehrádzky na toku Brusník a bezmennom ľavostrannom prítoku Brusníka.<br>Polder Smižany I na potoku Bystrička v rkm 1,500,<br>Polder Smižany II na potoku Brusník v rkm 8,500,<br>Úprava toku v rkm 5,700 - 6,300, prebudovanie mosta v rkm 5,700. | M312;<br>M322;<br>M331;<br>M332;<br>M351 | do 2021 | 161 791,98 | 16 179 197,80 | - | nerealizovaný | - | 52 | - | - |
| SK560154_468 | Brusník - Smižany | Úprava v úseku 5,500 – 6,064;<br>Úprava v úseku 7,254 – 7,543 | M351 | do 2021 | - | - | - | zrealizovaný | - | - | - | - |
| SK526533_470 | Levočský potok - Harichovce | Opatrenia v lesných porastoch obhospodarovaných v normálnom režime.<br>Opatrenia v lesných porastoch postihnutých plošnou kalamitou.<br>Ponechanie prirodzeného inundačného priestoru v rkm 9,500 - 12,000 s vybudovaním pravostrannej ochrannej obvodovej hrádze v Levočských Lúkach.<br>Rekonštrukcia úpravy toku v rkm 6,869 - 8,709. | M312;<br>M324;<br>M332;<br>M333;<br>M351 | do 2021 | 144 565,65 | 14 456 564,95 | 14 456 564,95 | zrealizovaný | 100% | 69 | 69 | 100% |
| SK543373_475 | Hnilec - Nálepkovo | Opatrenia v lesných porastoch obhospodarovaných v normálnom režime.<br>Opatrenia v lesných porastoch postihnutých plošnou kalamitou.<br>Ľavostranná ochranná hrádza toku Hnilec v rkm 43,200 – 43,400 a zároveň prestavba zemného valu, obvodová ľavostranná ochranná hrádza v dĺžke 230 m (v rkm 44,000), úprava toku v rkm 48,000 - 48,200, obvodová ochranná hrádza rómskej osady pri píle v dĺžke 200 m. | M312;<br>M332;<br>M333 | do 2021 | 109 489,49 | 10 948 949,45 | - | nerealizovaný | - | 58 | - | - |
| SK543659_476 | Hnilec - Švedlár | Opatrenia v lesných porastoch obhospodarovaných v normálnom režime.<br>Opatrenia v lesných porastoch postihnutých plošnou kalamitou.<br>Prehrádzky na Švedlárskom potoku a Kopagrunde.<br>Prehrádzky na Starej vode.<br>Úprava toku v rkm 33,00 – 35,20 na Q100.<br>Regulácia Starej vody a vyčistenie koryta toku.<br>Na potoku Kubov vyčistenie od nánosov, oprava mosta v intraviláne obce. | M312;<br>M331;<br>M332;<br>M351 | do 2021 | 119 160,75 | 11 916 074,54 | - | nerealizovaný | - | 161 | - | - |
| SK526509_480 | Hnilec - Gelnica | Opatrenia v lesných porastoch obhospodarovaných v normálnom režime.<br>Opatrenia v lesných porastoch postihnutých plošnou kalamitou.<br>Úprava toku v rkm 6,500 - 8,500 na Q100, obvodová ochranná hrádza areálu firmy Združena v rkm 6,000 v dĺžke 350 m, rekonštrukcia mosta na štátnej ceste v rkm 7,300. | M312;<br>M332;<br>M333;<br>M351 | do 2021 | 323 298,47 | 32 329 846,57 | - | nerealizovaný | - | 901 | - | - |
| SK524140_560 | Sekčov - Prešov - Ľubotice | Opatrenia v lesných porastoch obhospodarovaných v normálnom režime.<br>Opatrenia v lesných porastoch postihnutých plošnou kalamitou.<br>Polder Nižná Šebastová.<br>Úprava toku v rkm 0,000 - 0,942; zvýšenie prietokovej kapacity koryta toku Sekčov v rkm 1,000 - 6,700. | M312;<br>M322;<br>M332 | do 2021 | 1 418<br>083,59 | 141 808<br>358,59 | - | nerealizovaný | - | 702 | - | - |
| SK525146_566 | Torysa - Sabinov | Opatrenia v lesných porastoch obhospodarovaných v normálnom režime.<br>Opatrenia v lesných porastoch postihnutých plošnou kalamitou.<br>Úprava toku v rkm 79,633 - 81,300 na Q100, prebudovanie mosta v rkm 79,500. | M312;<br>M332;<br>M333<br>M351 | do 2021 | 127 480,24 | 12 748 024,08 | - | nerealizovaný | - | 203 | - | - |
| SK524140_570 | Torysa - Prešov | Opatrenia v lesných porastoch obhospodarovaných v normálnom režime.<br>Opatrenia v lesných porastoch postihnutých plošnou kalamitou.<br>Úprava toku v rkm 56,936 - 58,132; 62,640 - 64,414. | M312;<br>M332 | do 2021 | 1 055<br>063,37 | 105 506<br>337,30 | - | nerealizovaný | - | 448 | - | - |
| SK524140_570 | Torysa - Prešov | PPPO v SR Podprojekt 3 Prešov - Aktivita 2 (úsek rkm 56,936 – 58,132) | M332 | do 2021 | - | - | 53 966 000,00 | zrealizovaný | - | - | 261 | - |
| SK518522_485 | Torysa - Haniska | Opatrenia v lesných porastoch obhospodarovaných v normálnom režime.<br>Opatrenia v lesných porastoch postihnutých plošnou kalamitou.<br>Ľavostr. ochr. hrádza toku Torysa v rkm 53,435 - 55,222, úprava koryta toku Torysa v rkm 53,435 - 56,830 a úprava zaústenia potoka Delňa. | M312;<br>M332;<br>M333 | do 2021 | 140 217,66 | 14 021 766,29 | - | nerealizovaný | - | 136 | - | - |
| SK524638_486 | Torysa - Kendice | Opatrenia v lesných porastoch obhospodarovaných v normálnom režime.<br>Opatrenia v lesných porastoch postihnutých plošnou kalamitou.<br>Vybudovanie hrádzného priepustu pravostrannej ochrannej hrádze Torysy v rkm 49,500; pravostranná hrádza Krajného potoka, obvodová ľavostranná ochranná hrádza intravilánu obce Petrovany. | M312;<br>M332;<br>M333 | do 2021 | 369 691,67 | 36 571 901,47 | - | nerealizovaný | - | 104 | - | - |

| EÚ Kód geograf. oblasti | Názov geograf. oblasti | Názov opatrenia | EÚ Kód opatrenia | Plán realizácie opatrení v PMPR 2015 | Ročná očakávaná škoda (€/rok) | Škody podľa PMPR 2015 (€) | Zabránenie škôd realizáciou (€) | Aktuálny stav realizácie | Pokrok - zabránenie škodám | Ohrození obyvatelia | Ochránení obyvatelia realizáciou | Pokrok - obyvatelia |
|---|---|---|---|---|---|---|---|---|---|---|---|---|
| SK524352_488 | Torysa - Drienov | Opatrenia v lesných porastoch obhospodarovaných v normálnom režime.<br>Opatrenia v lesných porastoch postihnutých plošnou kalamitou.<br>Ľavostranná obvodová ochranná hrádza zastavaného územia obce v dĺžke 2,0 km, prestavba mosta v rkm 40,800. | M312;<br>M332;<br>M333;<br>M351 | do 2021 | 552 536,12 | 54 770 923,72 | - | nerealizovaný | - | 265 | - | - |
| SK526355_513 | Hornád - Spišská Nová Ves | Opatrenia v lesných porastoch obhospodarovaných v normálnom režime.<br>Opatrenia v lesných porastoch postihnutých plošnou kalamitou.<br>Prestavba existujúcej úpravy v rkm 129,600 - 133,300 na Q100. | M312;<br>M351 | do 2021 | 1 071 322,50 | 106 146 256,30 | - | nerealizovaný | - | 4 490 | - | - |
| SK543331_514 | Hornád - Markušovce | Opatrenia v lesných porastoch obhospodarovaných v normálnom režime.<br>Opatrenia v lesných porastoch postihnutých plošnou kalamitou.<br>Úprava koryta toku v úseku rkm 121,600 - 123,500. | M312;<br>M332 | do 2021 | 205 344,03 | 20 367 150,91 | - | nerealizovaný | - | 194 | - | - |
| SK543594_519 | Hornád - Spišské Vlachy | Opatrenia v lesných porastoch obhospodarovaných v normálnom režime.<br>Opatrenia v lesných porastoch postihnutých plošnou kalamitou.<br>Obvodová ochranná hrádza na pravom brehu Hornádu v dĺžke 900 m a na južnom okraji zastavaného územia v dĺžke 500 m. | M312;<br>M332;<br>M333;<br>M341 | do 2021 | 135 333,97 | 13 379 083,32 | - | nerealizovaný | - | 174 | - | - |
| - | - | Protipovodňová ochrana na ulici Dr. Špirku v Spišskom Podhradí | - | - | - | 8 000 000,00 | 8 000 000,00 | projekt riadne ukončený | 100% | 581 | 581 | 100% |
| SK543268_521 | Hornád - Krompachy | Opatrenia v lesných porastoch obhospodarovaných v normálnom režime.<br>Opatrenia v lesných porastoch postihnutých plošnou kalamitou.<br>Pravobrežný ochranný múrik v rkm 96,600 - 97,050, rekonštrukcia existujúcej úpravy v rkm 97,050 - 98,520 na prietok Q100, rekonštrukcia úpravy v rkm 99,000 - 99,850 na prietok Q100, rekonštrukcia hate Krompachy v rkm 99,800, prebudovanie mosta v rkm 97,700. | M312;<br>M332;<br>M351 | do 2021 | 511 634,00 | 50 784 024,45 | - | nerealizovaný | - | 389 | - | - |
| SK543268_521<br>SK543250_520 | Hornád - Krompachy<br>Hornád - Kolinovce | Krompachy, Hornád rkm 99,800 - rekonštrukcia hate | M351 | do 2021;<br>po 2021 | - | - | 1 260 000,00 | projekt riadne ukončený | - | - | 2 | - |
| SK543250_520 | Hornád - Kolinovce | Opatrenia v lesných porastoch obhospodarovaných v normálnom režime.<br>Opatrenia v lesných porastoch postihnutých plošnou kalamitou.<br>Ľavostranná obvodová ochranná hrádza nad mostom v dĺžke 800 m, pravostranná obvodová ochranná hrádza RD pod mostom v dĺžke 200 m, navýšenie miestnej komunikácie v dĺžke 150 m, stabilizácia pravého brehu koryta toku. | M312;<br>M332;<br>M333 | po 2021 | 93 632,36 | 9 273 114,38 | - | nerealizovaný | - | 58 | - | - |
| SK543501_522 | Hornád - Richnava | Opatrenia v lesných porastoch obhospodarovaných v normálnom režime.<br>Opatrenia v lesných porastoch postihnutých plošnou kalamitou.<br>Ľavostranná ochranná hrádza toku Hornád v rkm 93,200 - 95,000. | M312;<br>M332;<br>M333 | do 2021 | 145 261,34 | 14 395 190,18 | - | nerealizovaný | - | 67 | - | - |
| SK521639_574 | Hornád - Kysak | Opatrenia v lesných porastoch obhospodarovaných v normálnom režime.<br>Opatrenia v lesných porastoch postihnutých plošnou kalamitou.<br>Pravostranná ochranná hrádza 53,100 - 53,600. | M312;<br>M332;<br>M333 | do 2021 | 187 357,21 | 18 616 013,60 | - | nerealizovaný | - | 309 | - | - |
| SK522082_575 | Hornád - Trebejov | Opatrenia v lesných porastoch obhospodarovaných v normálnom režime.<br>Opatrenia v lesných porastoch postihnutých plošnou kalamitou.<br>Ponechať prirodzené inundačné územie.<br>Prenosné čerpacie zariadenie. | M312;<br>M324;<br>M333;<br>N341 | do 2021 | 113 007,82 | 11 194 022,31 | - | nerealizovaný | - | 146 | - | - |
| SK521345_578 | Hornád - Družstevná pri Hornáde | Opatrenia v lesných porastoch obhospodarovaných v normálnom režime.<br>Opatrenia v lesných porastoch postihnutých plošnou kalamitou.<br>Ľavostranná ochranná hrádza v rkm 43,520 - 45,600, odstránenie starého mosta. | M312;<br>M333;<br>M351 | do 2021 | 184 550,70 | 18 267 562,55 | - | nerealizovaný | - | 424 | - | - |
| SK582514_577 | Hornád - Kostoľany nad Hornádom | Opatrenia v lesných porastoch obhospodarovaných v normálnom režime.<br>Opatrenia v lesných porastoch postihnutých plošnou kalamitou.<br>Pravostranná ochranná hrádza v rkm 44,900 - 45,600. | M312;<br>M332;<br>M333 | do 2021 | 129 438,29 | 12 791 676,45 | - | nerealizovaný | - | 237 | - | - |
| SK599981_579 | Hornád - Košice - mesto | Opatrenia v lesných porastoch obhospodarovaných v normálnom režime.<br>Opatrenia v lesných porastoch postihnutých plošnou kalamitou.<br>Zväčšenie kapacity prietokového profilu koryta v úseku rkm 34,300 - 39,300, rekonštrukcia hate Ťahanovce a Vyšné Opátske, úprava ľavého brehu Hornádu v rkm 26,150 - 31,550. | M312;<br>M332;<br>M351 | do 2021 | 1 659 702,44 | 160 616 814,27 | - | nerealizovaný | - | 9 763 | - | - |
| SK599981_579 | Hornád - Košice - mesto | Košice - PPO v SR, Hornád ochrana intravilánu mesta, pravý breh, stavba II. - rkm 140,575 - 142,517 (rkm 34,575 - 36,517) | M332 | do 2021 | - | - | 19 864 000,00 | v realizácií | - | - | 2 063 | - |
| SK599981_579 | Hornád - Košice - mesto | Košice - Prioritné protipovodňové opatrenia v SR, Hornád ochrana intravilánu mesta, ľavý breh - rkm 140,644 - 141,911 (rkm 34,644 - 35,911) | M332 | do 2021 | - | - | 10 283 871,00 | v realizácií | - | - | 4 | - |

| EÚ Kód geograf. oblasti | Názov geograf. oblasti | Názov opatrenia | EÚ Kód opatrenia | Plán realizácie opatrení v PMPR 2015 | Ročná očakávaná škoda (€/rok) | Škody podľa PMPR 2015 (€) | Zabránenie škôd realizáciou (€) | Aktuálny stav realizácie | Pokrok - zabránenie škodám | Ohrození obyvatelia | Ochránení obyvatelia realizáciou | Pokrok - obyvatelia |
|---|---|---|---|---|---|---|---|---|---|---|---|---|
| SK521299_582 | Hornád - Čaňa | Opatrenia v lesných porastoch obhospodarovaných v normálnom režime.<br>Opatrenia v lesných porastoch postihnutých plošnou kalamitou.<br>Obvodová ochranná hrádza v dĺžke 800 m.<br>Prečistenie koryta toku Hornádu od nánosov. | M312;<br>M333;<br>M351 | do 2021 | 316 106,71 | 31 151 935,24 | - | nerealizovaný | - | 1 413 | - | - |
| SK522104_585 | Hornád - Trstené pri Hornáde | Opatrenia v lesných porastoch obhospodarovaných v normálnom režime.<br>Opatrenia v lesných porastoch postihnutých plošnou kalamitou.<br>Rekonštrukcia ochrannej hrádze na Q100.<br>Prenosné čerpacie zariadenie.<br>Prečistenie koryta toku Hornádu od nánosov. | M312;<br>M351 | do 2021 | 231 399,13 | 22 930 325,22 | - | nerealizovaný | - | 92 | - | - |
| SK525316_483 | Kučmanovský potok - Torysa | Opatrenia v lesných porastoch obhospodarovaných v normálnom režime;<br>Opatrenia v lesných porastoch postihnutých plošnou kalamitou;<br>stabilizácia brehov koryta toku v rkm 0,000 - 0,400 M332. | M312;<br>M332. | po 2021 | 9 653,39 | 965 338,53 | - | nerealizovaný | - | 7 | - | - |
| SK525316_483 | Kučmanovský potok - Torysa | Kučmanovský potok - protipovodňová ochrana intravilánu obce Torysa | M332 | po 2021 | - | - | 965 338,53 | v realizácií | - | - | 7 | - |
| **Vyhodnotenie** | | | | | | **949 171 113,94** | **77 682 564,95** | | **8,18%** | **21 436** | **913** | **4,26%** |

Poznámka:
Uvedený stav plnenia opatrení je aktuálny k dátumu zverejnenia návrhu plánu manažmentu povodňového rizika (december 2020)

**Pri hodnotení pokroku pri dosahovaní cieľov plánu manažmentu povodňového rizika bol posudzovaný stav realizácie navrhnutých opatrení a ich účinnosť. Účinnosť vykonaných opatrení sa prejaví mierou dosiahnutia stanovených cieľov. Tá bola hodnotená v jednotlivých geografických oblastiach s významným povodňovým rizikom v rámci preskúmania plánov manažmentu povodňového rizika preskúmaním máp povodňového ohrozenia a máp povodňového rizika na konci plánovacieho obdobia stanovením percenta podielu odhadu povodňových škôd pred realizáciou opatrení a odhadu povodňových škôd po realizácii opatrení.**

Ročná očakávaná škoda:
$(P_5 - P_{10}) * D_{Q5} + (P_5 - P_{10}) * (D_{Q10} - D_{Q5}) * 0.5 + (P_{10} - P_{50}) * D_{Q10} + (P_{10} - P_{50}) * (D_{Q50} - D_{Q10}) * 0.5 + (P_{50} - P_{100}) * D_{Q50} + (P_{50} - P_{100}) * (D_{Q100} - D_{Q50}) * 0,5 + (P_{100} - P_{1000}) * D_{Q100} + (P_{100} - P_{1000}) * (D_{Q1000} - D_{Q100}) * 0.5 + P_{1000} * D_{Q1000}$

Zabránené škody:
$((P_5 - P_{10}) * D_{Q5} + (P_5 - P_{10}) * (D_{Q10} - D_{Q5}) * 0.5 + (P_{10} - P_{50}) * D_{Q10} + (P_{10} - P_{50}) * (D_{Q50} - D_{Q10}) * 0.5 + (P_{50} - P_{100}) * D_{Q50} + (P_{50} - P_{100}) * (D_{Q100} - D_{Q50}) * 0,5 + (P_{100} - P_{1000}) * D_{Q100} + (P_{100} - P_{1000}) * (D_{Q1000} - D_{Q100}) * 0.5) *$ životnosť navrhovaného opatrenia
$D_Q$ - škoda pre dané Qn v EUR
P - pravdepodobnosť povodne (1/n)

*Vyjadrenie vzťahu medzi pravdepodobnosťou povodne a škodami pre dané $Q_n$*

| $Q_n$ | P =1/n | $D_Q$ |
|---|---|---|
| 5 | 0,2 | $D_{Q5}$ |
| 10 | 0,1 | $D_{Q10}$ |
| 50 | 0,02 | $D_{Q50}$ |
| 100 | 0,01 | $D_{Q100}$ |
| 1000 | 0,001 | $D_{Q1000}$ |

## PRÍLOHA VIII. ZOBRAZENIE ZMIEN GEOGRAFICKÝCH OBLASTÍ PRIJATÝCH OD UVEREJNENIA PREDCHÁDZAJÚCEHO PMPR

Zobrazenie zmien prijatých od uverejnenia predchádzajúceho PMPR pre čiastkové povodie
**Hornád**

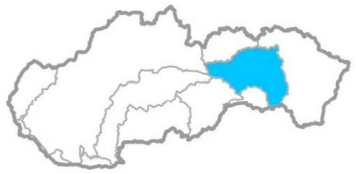

**Legenda**
úseky vodných tokov
PMPR 2015 - len v PMPR 2015
PMPR 2015 - prešlo do PMPR aktualizácia 2021
PMPR aktualizácia 2021
hranica čiastkového povodia

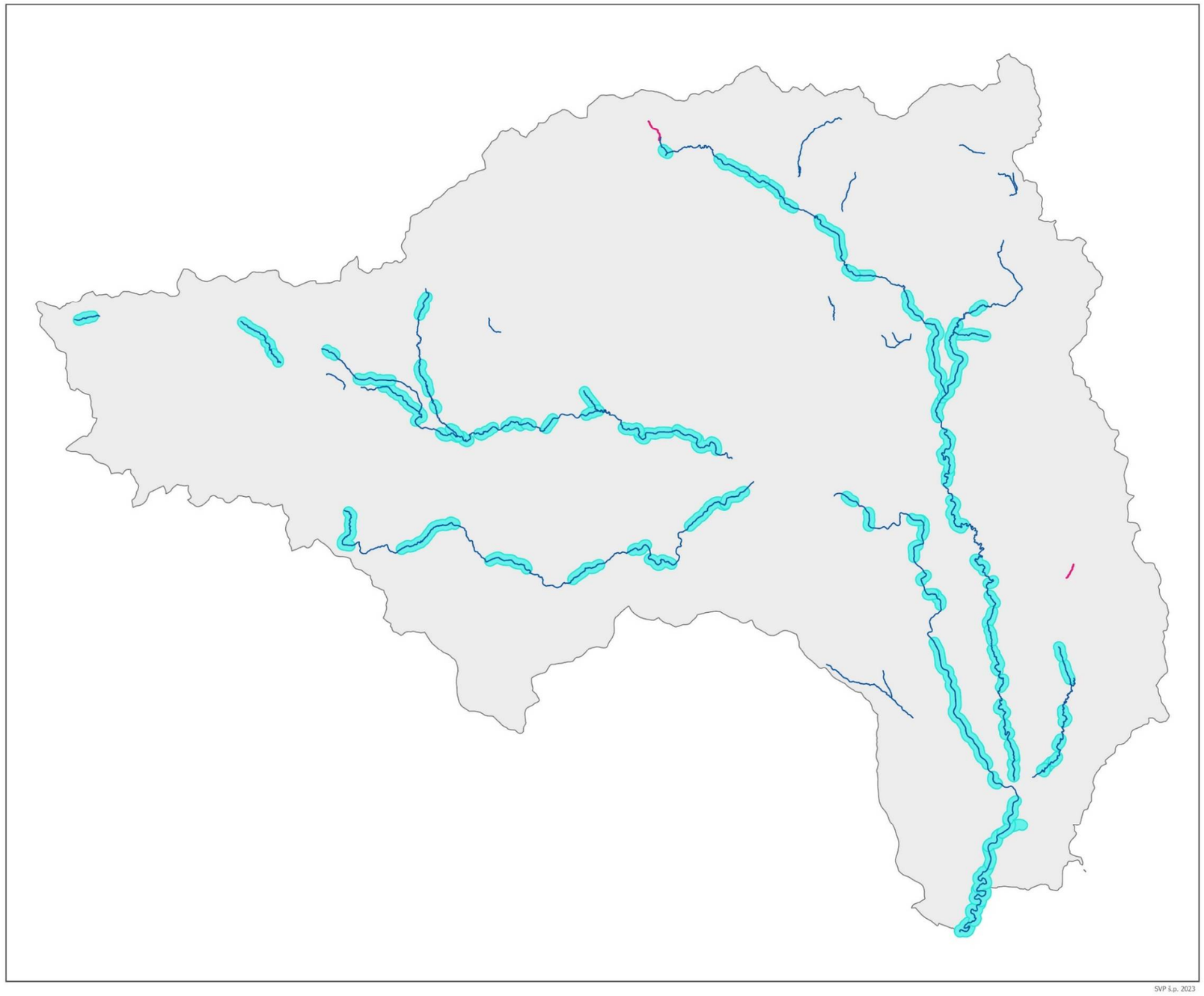

SVP š.p. 2023

# PRÍLOHA IX. VODNÉ ÚTVARY V GEOGRAFICKÝCH OBLASTIACH PRE ČIASTKOVÉ POVODIE HORNÁD



**Legenda**

hranica čiastkového povodia

geografická oblasť

Ekologický stav prirodzeného VÚ povrchových vôd

- veľmi dobrý
- dobrý
- priemerný
- zlý
- veľmi zlý

Ekologický potenciál výrazne zmeneného VÚ povrchových vôd

- dobrý a vyšší
- priemerný
- zlý
- veľmi zlý

Ekologický potenciál umelého VÚ povrchových vôd

- dobrý a vyšší
- priemerný
- zlý
- veľmi zlý

SKV074FD kód geografickej oblasti

SKV0311 kód vodného útvaru

Vodné útvary v geografických oblastiach pre čiastkové povodie
**Hornád**

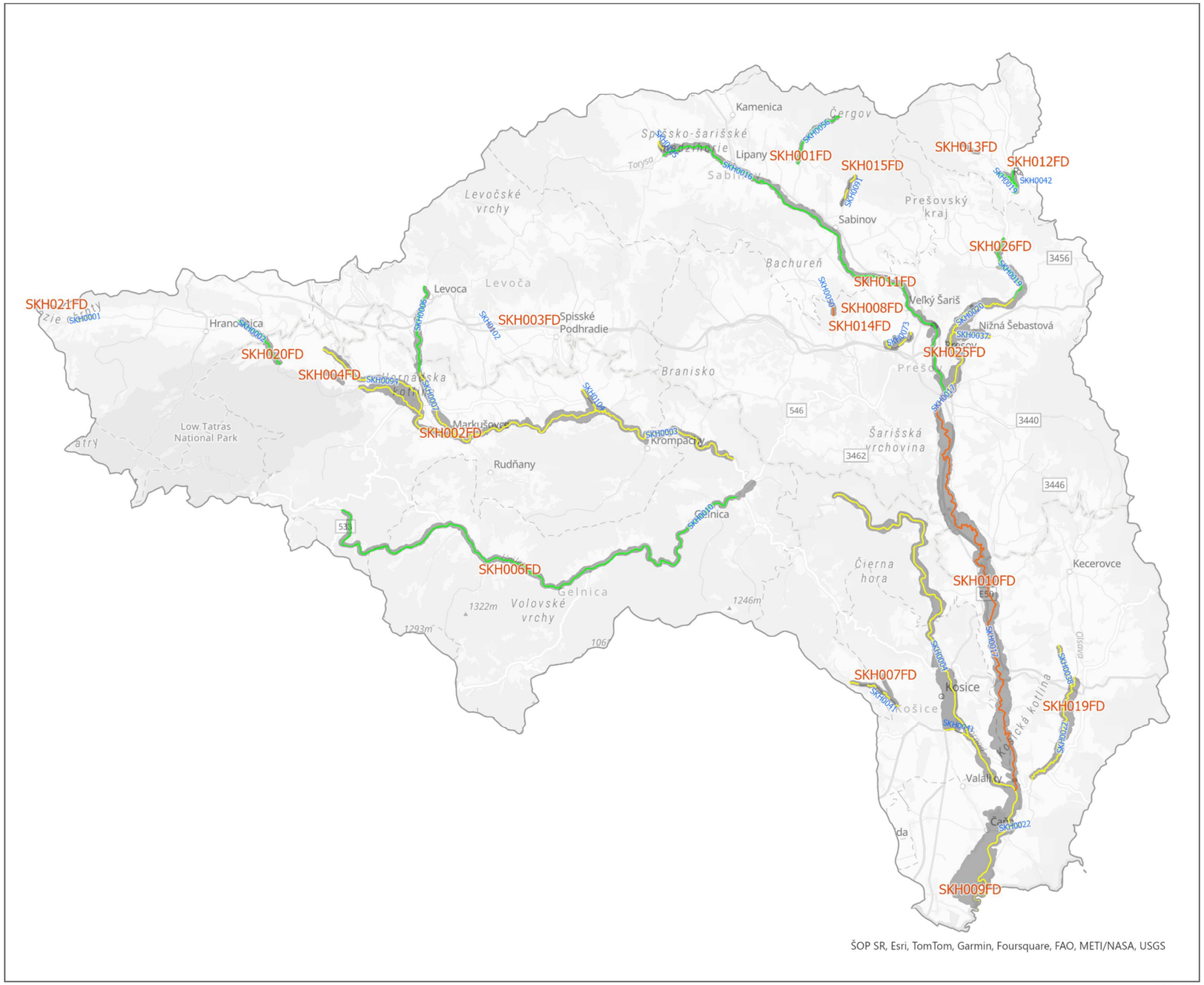


SVP š.p. 2023