MINISTERSTVO
ŽIVOTNÉHO PROSTREDIA
SLOVENSKEJ REPUBLIKY

PLÁN MANAŽMENTU POVODŇOVÉHO RIZIKA

Mapa opatrení manažmentu povodňového rizika

ČIASTKOVÉ POVODIE

H O R N Á D

(grafická časť)

Bodové prvky

- vodná nádrž - prečistenie navrhované (B01)
- vodná nádrž - navrhovaná (B02)
- vodná nádrž - rekonštrukcia navrhovaná (B03)
- polder - existujúci (B04)
- polder - navrhovaný (B05)
- čerpacia stanica - existujúca (B27)
- čerpacia stanica - navrhovaná (B06)
- čerpacia stanica - rekonštrukcia navrhovaná (B07)
- stavidlové hradenie - navrhované (B08)
- regulačný objekt - rekonštrukcia navrhovaná (B28)
- stavidlové hradenie - zrušenie navrhované (B09)
- program revitalizácie krajiny - existujúci (B29)
- umelá transformácia povodňovej vlny - navrhovaná (B10)
- priepust - navrhovaný (B11)
- priepust - rekonštrukcia navrhovaná (B12)
- priepust - zrušenie navrhované (B13)
- hať - rekonštrukcia navrhovaná (B16)
- hať - zrušenie navrhované (B17)
- most - rekonštrukcia navrhovaná (B18)
- most - zrušenie navrhované (B19)
- prehrádzka - navrhovaná (B20)
- prehrádzka - rekonštrukcia navrhovaná (B21)
- prehrádzka - prečistenie navrhované (B22)
- stabilizačný objekt na toku - navrhovaný (B23)
- stabilizačný objekt na toku - rekonštrukcia navrhovaná (B24)
- stabilizačný objekt na toku - zrušenie navrhované (B25)

Líniové prvky

- úprava toku - existujúca (L01)
- úprava toku - navrhovaná (L02)
- preložka toku - navrhovaná (L03)
- úprava toku - rekonštrukcia navrhovaná (L04)
- stabilizácia koryta - navrhovaná (L05)
- oprava a údržba brehov a koryta toku - navrhovaná (L06)
- ochranná hrádza - existujúca (L07)
- ochranná hrádza - navrhovaná (L08)
- ochranná hrádza - rekonštrukcia navrhovaná (L09)
- ochranná hrádza - zrušenie navrhované (L10)
- oprava a údržba odvodňovacieho kanála - navrhovaná (L11)
- nábrežný múrik - existujúci (L12)
- nábrežný múrik - navrhovaný (L13)
- nábrežný múrik - rekonštrukcia navrhovaná (L14)
- mobilné hradenie - existujúce (L15)
- mobilné hradenie - navrhované (L16)
- revitalizácia vodného toku - navrhované (L17)
- záchytný kanál - existujúci (L18)
- záchytný kanál - navrhovaný (L19)

Plošné prvky

- územie určené na prirodzenú transformáciu povodňovej vlny - existujúce (P01)
- územie určené na prirodzenú transformáciu povodňovej vlny - navrhované (P02)
- územie určené na realizáciu opatrení v lesoch a na poľnohospodárskej pôde (P03)
- územie určené na realizáciu opatrení v lesných porastoch postihnutých plošnou kalamitou (LESY SR) (P04)

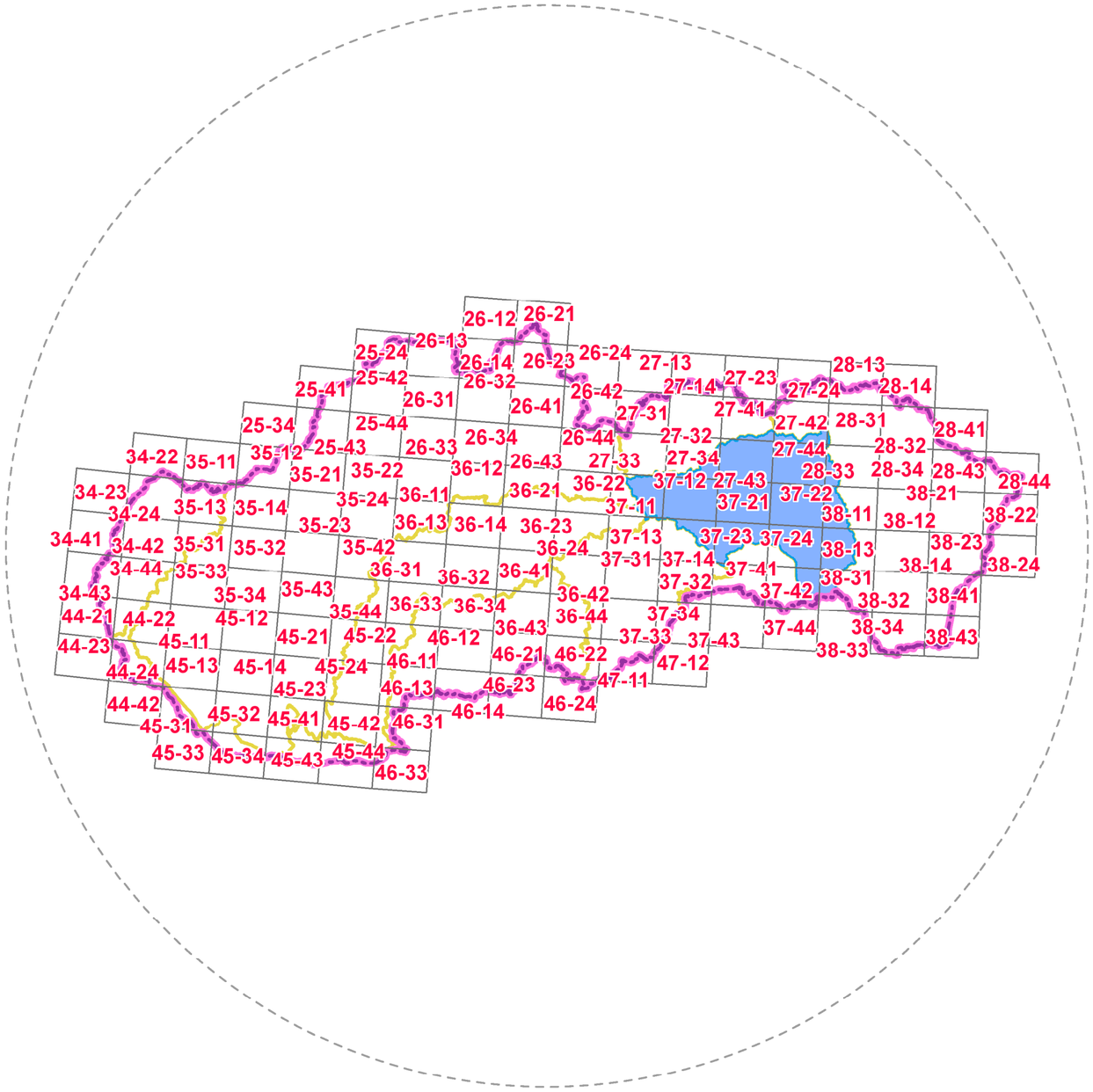

MAPA OPATRENÍ MANAŽMENTU POVODŇOVÉHO RIZIKA

SLOVENSKÝ VODOHOSPODÁRSKY PODNIK, štátny podnik

LEGENDA

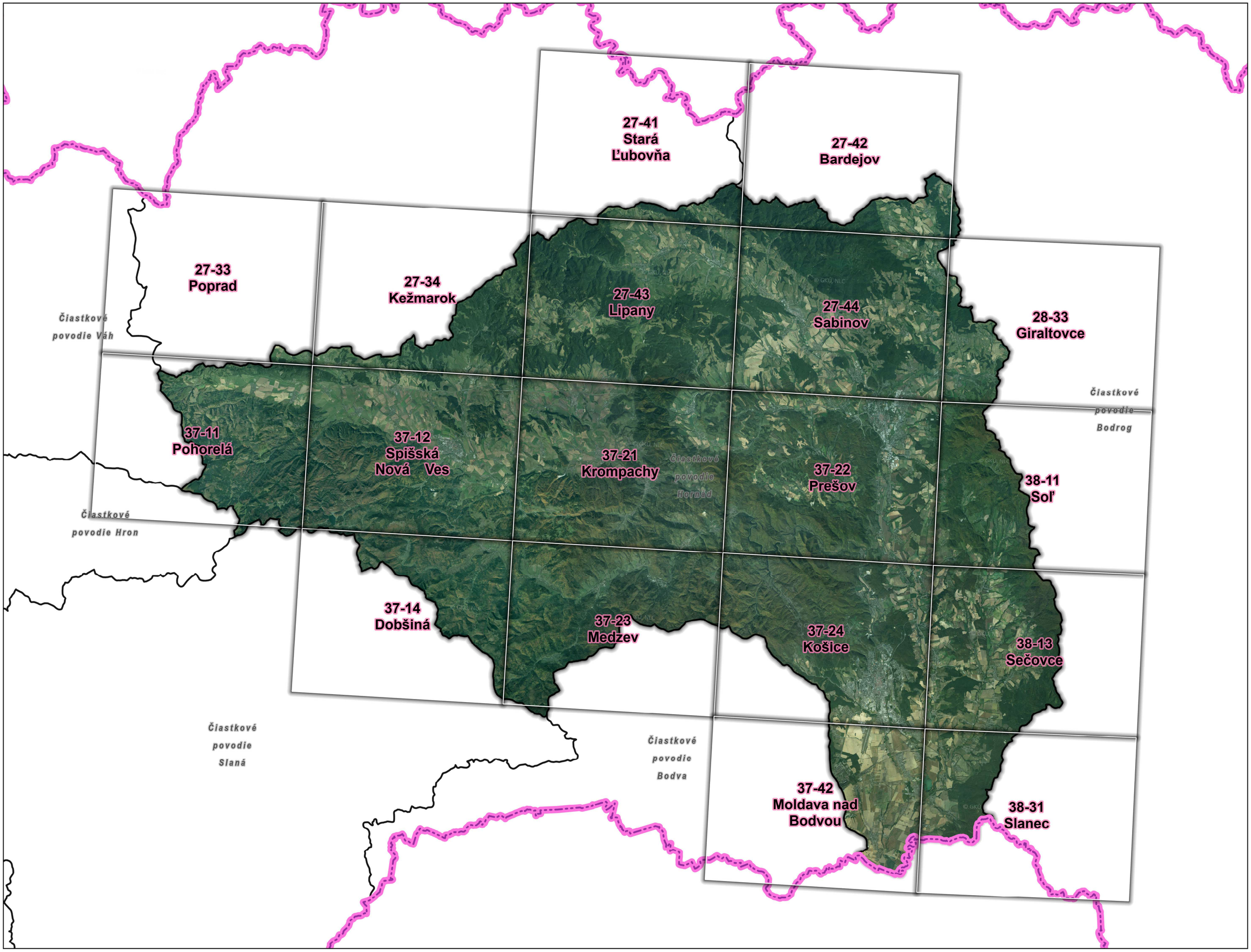

Organizácia zodpovedná za vypracovanie mapy(názov Objednávateľa a nadobúdateľa distribučných práv): SLOVENSKÝ VODOHOSPODÁRSKY PODNIK, štátny podnik
Dátum vypracovania / publikovania: 2023

MAPA OPATRENÍ MANAŽMENTU POVODŇOVÉHO RIZIKA

ČIASTKOVÉ POVODIE:	**Hornád**
OZNAČENIE LISTU:	**'27-41', '27-42', '27-33', '27-34', '27-43', '27-44', '28-33', '37-11', '37-12', '37-21', '37-22', '38-11', '37-14', '37-23', '37-24', '38-13', '37-42', '38-31'**
PREHĽADOVÁ MAPA:	© GKÚ, NLC

SLOVENSKÝ VODOHOSPODÁRSKY PODNIK, štátny podnik

INVESTÍCIA DO VAŠEJ BUDÚCNOSTI

MINISTERSTVO ŽIVOTNÉHO PROSTREDIA SLOVENSKEJ REPUBLIKY

OPERAČNÝ PROGRAM KVALITA ŽIVOTNÉHO PROSTREDIA

Tento projekt je spolufinancovaný z Kohézneho fondu Európskej únie

S

M: 1:290 000

0 4 8 12 16 20

kilometrov

PREHĽADOVÁ MAPA ČIASTKOVÝCH POVODÍ

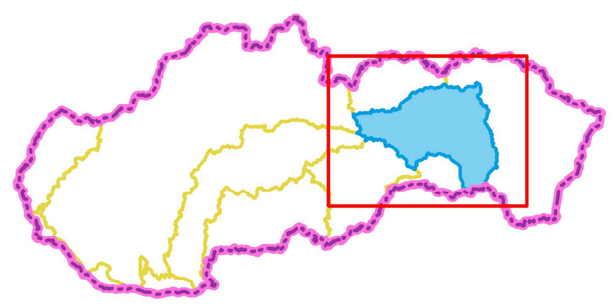

Organizácia zodpovedná za vypracovanie mapy(názov Objednávateľa a nadobúdateľa distribučných práv): SLOVENSKÝ VODOHOSPODÁRSKY PODNIK, štátny podnik
Dátum vypracovania / publikovania: 2023
Mapový podklad: © Výskumný ústav vodného hospodárstva

MAPA OPATRENÍ MANAŽMENTU POVODŇOVÉHO RIZIKA

ČIASTKOVÉ POVODIE:	**Hornád**
OZNAČENIE LISTU:	**27-33/Poprad**
GEOGRAFICKÁ OBLASŤ:	

S

M: 1:50 000

0 0,7 1,4 2,1 2,8 3,5
kilometrov

KLAD MAPOVÝCH LISTOV
VODOHOSPODÁRSKA MAPA 1:50000

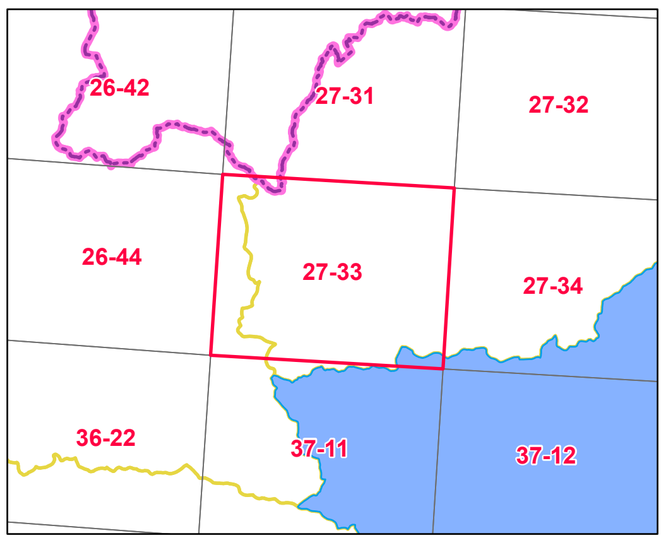

SLOVENSKÝ VODOHOSPODÁRSKY PODNIK, štátny podnik

INVESTÍCIA DO VAŠEJ BUDÚCNOSTI

MINISTERSTVO ŽIVOTNÉHO PROSTREDIA SLOVENSKEJ REPUBLIKY

OPERAČNÝ PROGRAM KVALITA ŽIVOTNÉHO PROSTREDIA

Tento projekt je spolufinancovaný z Kohézneho fondu Európskej únie

Organizácia zodpovedná za vypracovanie mapy(názov Objednávateľa a nadobúdateľa distribučných práv): SLOVENSKÝ VODOHOSPODÁRSKY PODNIK, štátny podnik
Dátum vypracovania / publikovania: 2023
Mapový podklad: © Výskumný ústav vodného hospodárstva

MAPA OPATRENÍ MANAŽMENTU POVODŇOVÉHO RIZIKA

ČIASTKOVÉ POVODIE:	Hornád
OZNAČENIE LISTU:	27-34/Kežmarok
GEOGRAFICKÁ OBLASŤ:	SKH002FD

S

M: 1:50 000

0 0,7 1,4 2,1 2,8 3,5
kilometrov

KLAD MAPOVÝCH LISTOV
VODOHOSPODÁRSKA MAPA 1:50000

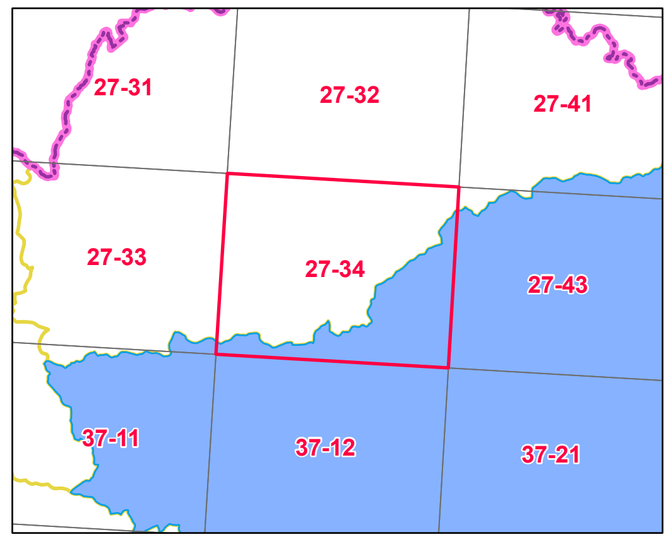

SLOVENSKÝ VODOHOSPODÁRSKY PODNIK, štátny podnik

INVESTÍCIA DO VAŠEJ BUDÚCNOSTI

MINISTERSTVO ŽIVOTNÉHO PROSTREDIA SLOVENSKEJ REPUBLIKY

OPERAČNÝ PROGRAM KVALITA ŽIVOTNÉHO PROSTREDIA

Tento projekt je spolufinancovaný z Kohézneho fondu Európskej únie