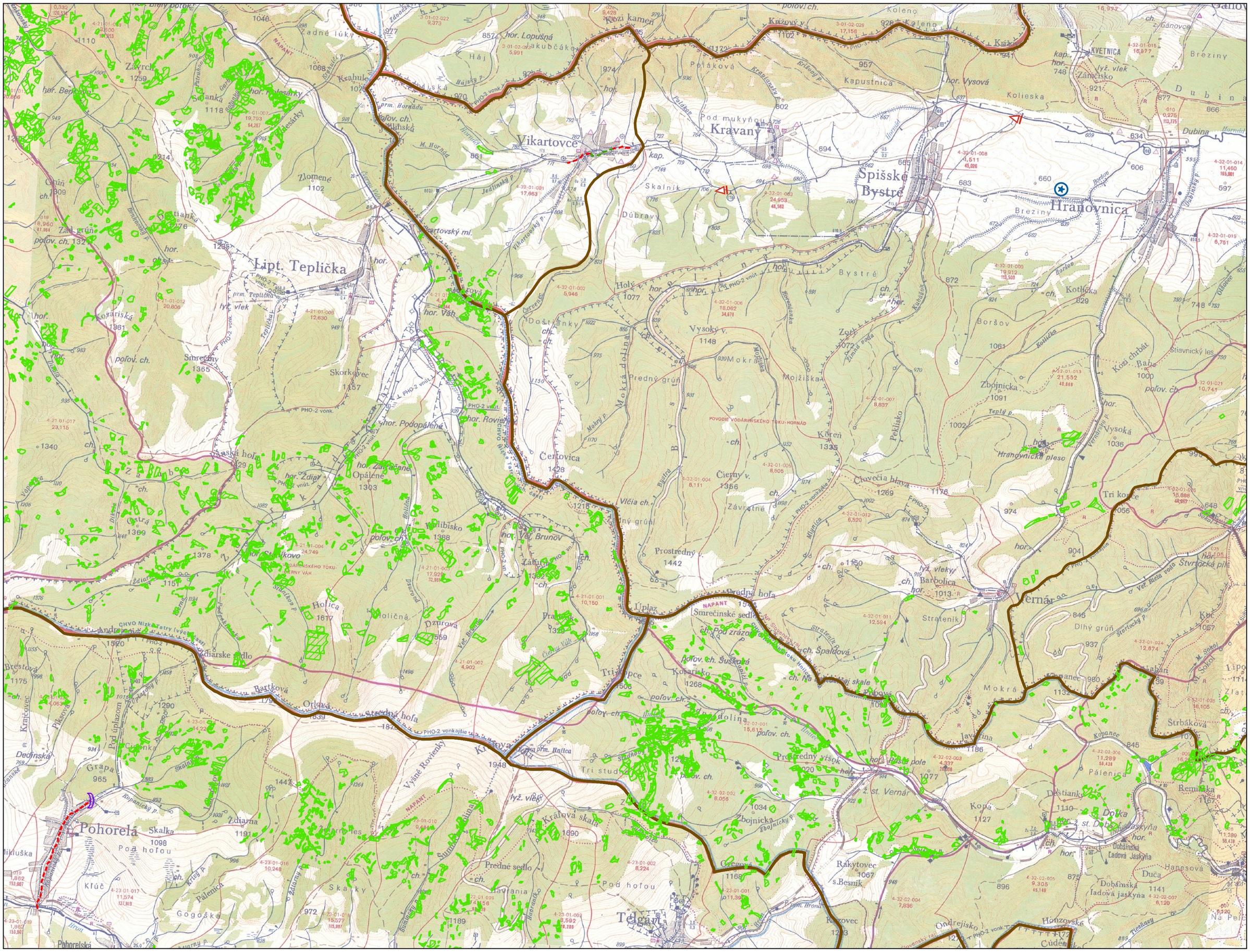
Vikartovce
Kravany
Spišské Bystré
Hranovnica
Lipt. Teplička
Pohorelá
Telgárt
Vernár
Dobšinská ľadová jaskyňa
Dobšinská ľadová jaskyňa
Smrečinské sedlo
Predná hoľa
Stredná hoľa
Prostredný vrch
Kráľova skala
Predné sedlo
Čertovica
Holý vrch
Vysoký vrch
Mokrá dolina
Mojšiská
Kopa
Rakytovec
Kozovec
Ondrejisko
Honzovská
Cúdenec
Dolina
Dobšinská
Duča
Hanesová
Strbáková
Remiaka
Pálenica
Mokrá
Javorina
Dlhý grúň
Stratenik
Barbolica
Kopanec
Kopanecký p.
Kopanecký potok
Hron
Hronec
Hronec prim. Hnilica
Hronec prim. Hronec
Hronec prim. Teplička
Hronec prim. Vikartovce
Hronec prim. Vernár
Hronec prim. Dobšiná
Hronec prim. Pohorelá
Hronec prim. Telgárt
Hronec prim. Kopanec
Hronec prim. Dolina
Hronec prim. Mokrá
Hronec prim. Javorina
Hronec prim. Dlhý grúň
Hronec prim. Stratenik
Hronec prim. Barbolica
Hronec prim. Kopanec
Hronec prim. Dobšiná
Hronec prim. Pálenica
Hronec prim. Remiaka
Hronec prim. Strbáková
Hronec prim. Hanesová
Hronec prim. Duča
Hronec prim. Honzovská
Hronec prim. Cúdenec
Hronec prim. Ondrejisko
Hronec prim. Kozovec
Hronec prim. Rakytovec
Hronec prim. Kopa

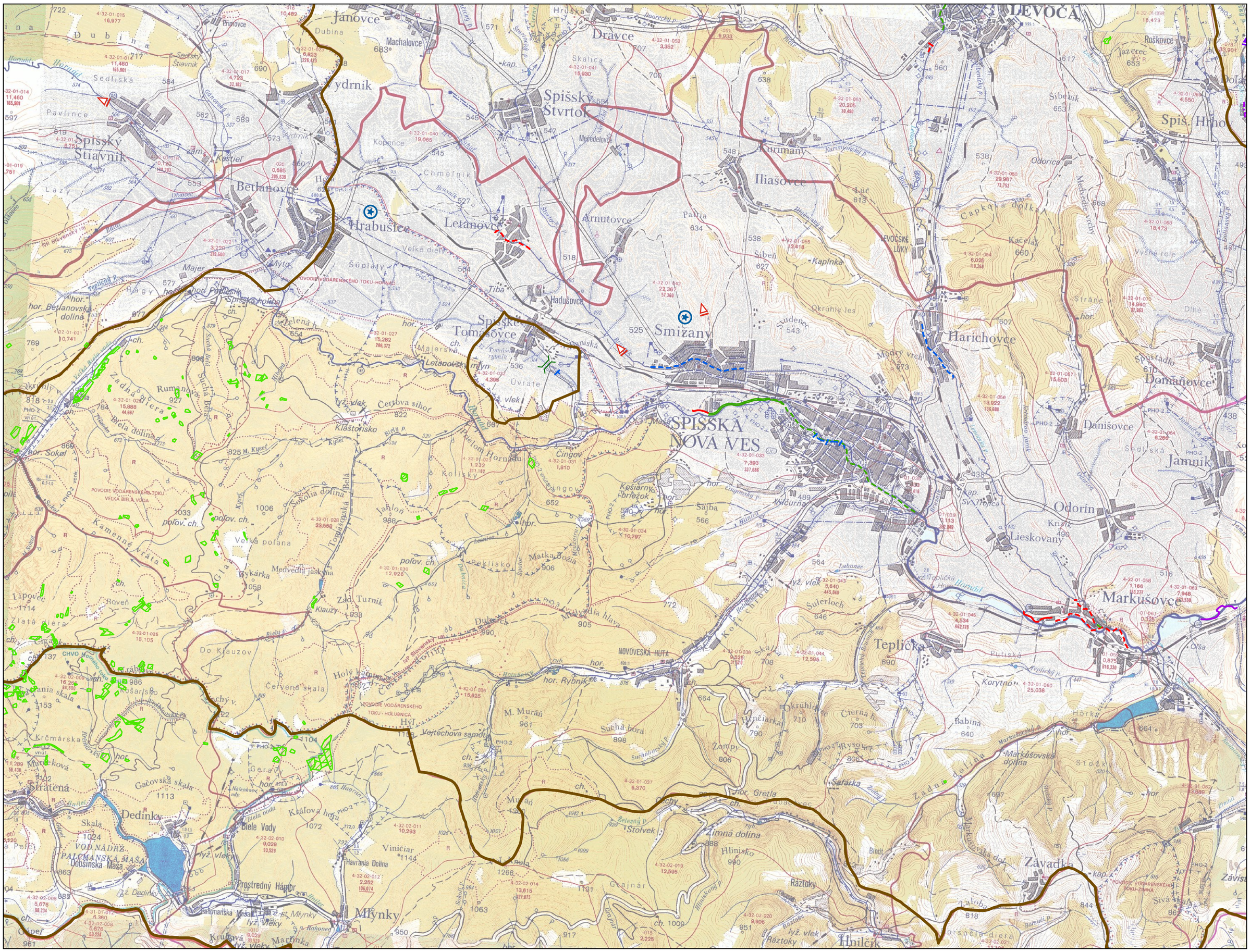

Organizácia zodpovedná za vypracovanie mapy(názov Objednávateľa a nadobúdateľa distribučných práv): SLOVENSKÝ VODOHOSPODÁRSKY PODNIK, štátny podnik
Dátum vypracovania / publikovania: 2023
Mapový podklad: © Výskumný ústav vodného hospodárstva

MAPA OPATRENÍ MANAŽMENTU POVODŇOVÉHO RIZIKA

ČIASTKOVÉ POVODIE:	**Hornád**
OZNAČENIE LISTU:	**37-12/Spišská Nová Ves**
GEOGRAFICKÁ OBLASŤ:	**SKH002FD,SKH003FD,SKH004FD,SKH020FD**

S

M: 1:50 000

0 0,7 1,4 2,1 2,8 3,5
kilometrov

KLAD MAPOVÝCH LISTOV
VODOHOSPODÁRSKA MAPA 1:50000

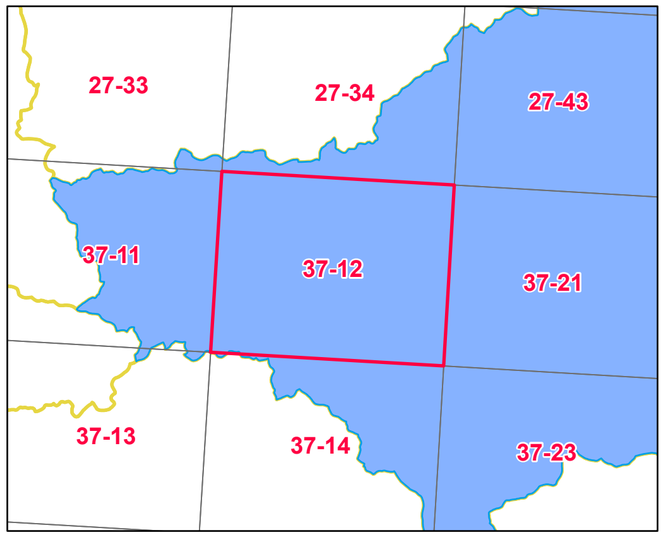

SLOVENSKÝ VODOHOSPODÁRSKY PODNIK, štátny podnik

INVESTÍCIA DO VAŠEJ BUDÚCNOSTI

MINISTERSTVO ŽIVOTNÉHO PROSTREDIA SLOVENSKEJ REPUBLIKY

OPERAČNÝ PROGRAM KVALITA ŽIVOTNÉHO PROSTREDIA

Tento projekt je spolufinancovaný z Kohézneho fondu Európskej únie

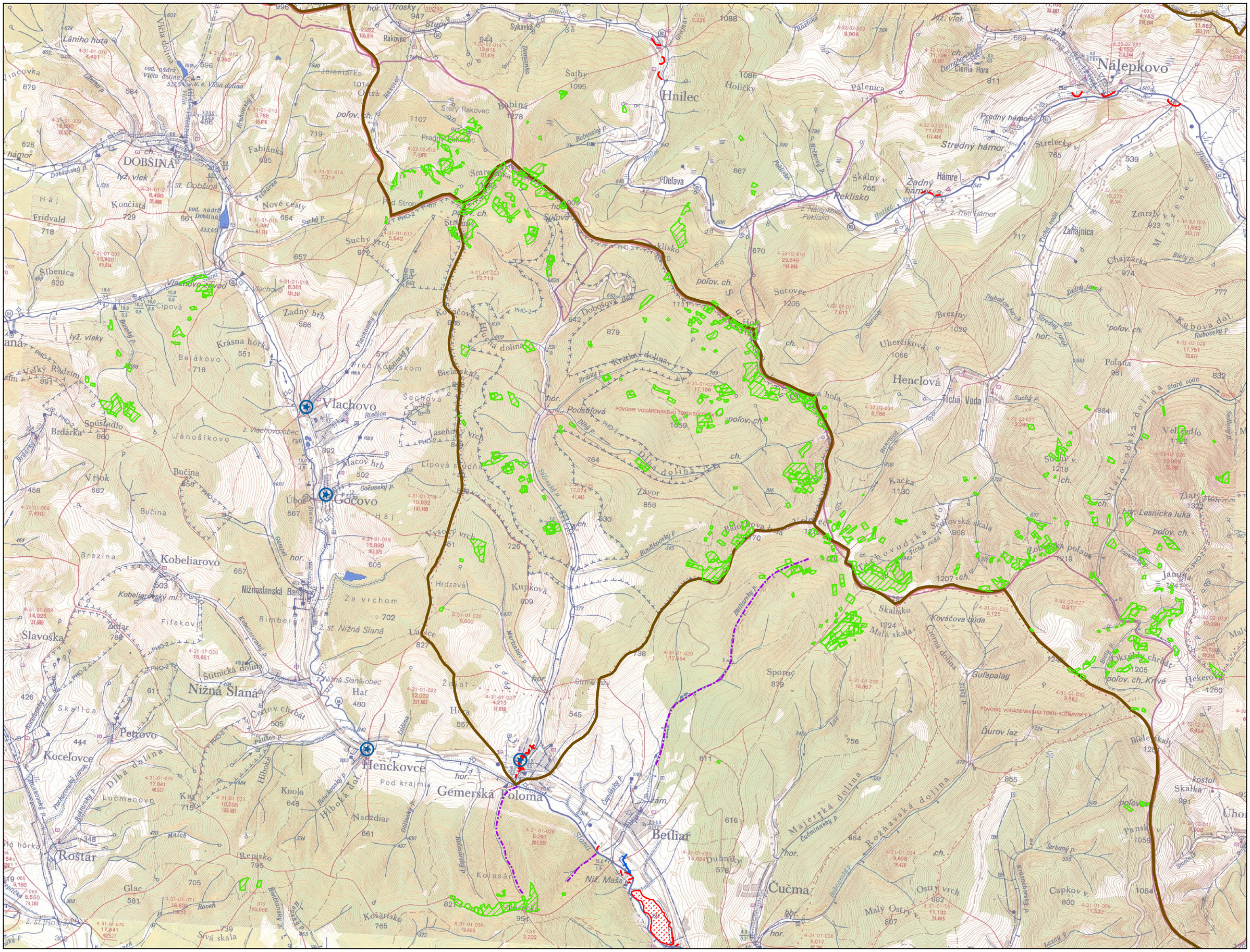
DOBŠINÁ
Nálepkovo
Hnilec
Vlachovo
Gočovo
Kobeliarovo
Nižná Slaná
Henckovce
Gemerská Poloma
Betliar
Čučma
Henclová
Tichá Voda
Rožňavská dolina
Majerská dolina
Starovodská dolina
Predný hámor
Stredný hámor
Zadný hámor
Hámre
Delava
Reklisko
Pálenica
Skalný v.
Strelecký v.
Zmrzlý v.
Zahájnica
Chajzárka
Mlaženec
Surovec
Uherčíková
Brezíny
Polana
Kačka
Skalisko
Malá skalka
Kováčova búda
Sporný
Guľapalag
Ďurov laz
Biele skaly
Kostol
Skalka
Panský v.
Capkov v.
Malý Ostrý v.
Ostrý vrch
Dubníky
Niž. Maša
Kolesár
Košariská
Rostár
Petrovo
Kocelovce
Lucmanovo
Glac
Repisko
Nadždiar
Knola
Hlboká dol.
Dlhá dolina
Slavoška
Fiľakovo
Šútnická dolina
Nižnoslanská Baňa
Rimbera
Za vrchom
Kupková
Hrdzavá
Žgrať
Hať
Hora
Lúčka
Martinkov p.
Strmé
Bielaskala
Krátka dolina
Podstlová
Dlhá dolina
Závor
Kováčova
Huliná dolina
Dobošova dol.
Šajby
Pobiná
Holičky
Stary Rakovec
Predný Rakovec
Smrečina
Sykavka
Trosky
Stupy
Rakovec
Jeleniarka
Fabiánka
Nové cesty
Suchý vrch
Suchý p.
Krásna hôrka
Belákovo
Zadný hrb
Šibenica
Cipová
Vlachovo-obec
Janošíkovo
Bučina
Vršok
Brdárka
Spúšťadlo
Macov hrb
Cočovský p.
Lipová
Jaseňový vrch
Šachová
Rtešica
Kubova dol.
Polana
Veľkedlo
Starovodská dolina
Lesnícka lúka
Jamník
Okrúhly chrbát
Hekerova
Kostol
Úhor
Kríve
Kríve
Veľký Radzim
Veľká hôrka
Kobeliarovo-obec
Nižná Slaná-obec
Nižná Slaná
Hať
Cestov chrbát
Petrovo
Kocelovce
Lucmanovo
Glac
Repisko
Rostár

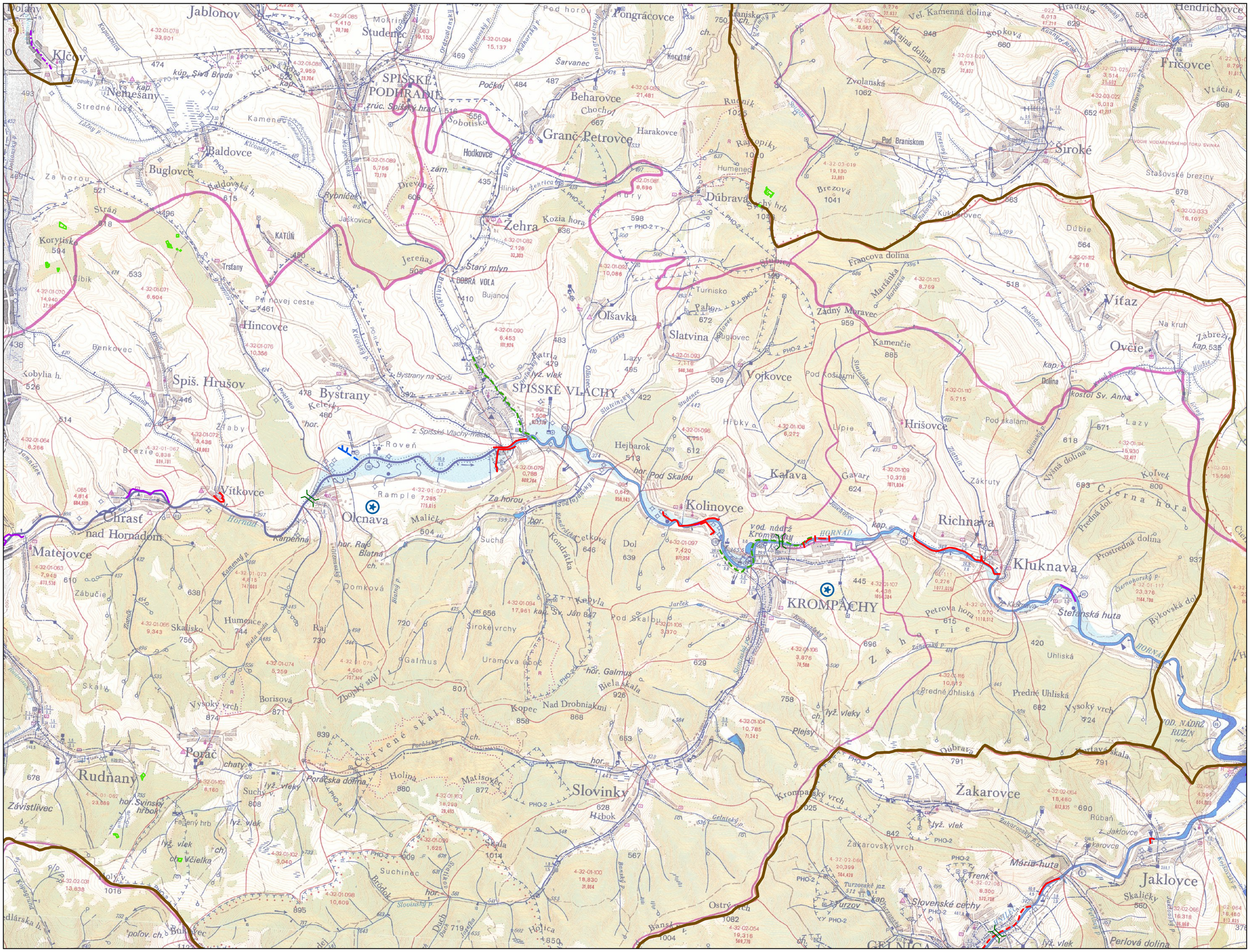

Organizácia zodpovedná za vypracovanie mapy(názov Objednávateľa a nadobúdateľa distribučných práv): SLOVENSKÝ VODOHOSPODÁRSKY PODNIK, štátny podnik
Dátum vypracovania / publikovania: 2023
Mapový podklad: © Výskumný ústav vodného hospodárstva

KLAD MAPOVÝCH LISTOV
VODOHOSPODÁRSKA MAPA 1:50000

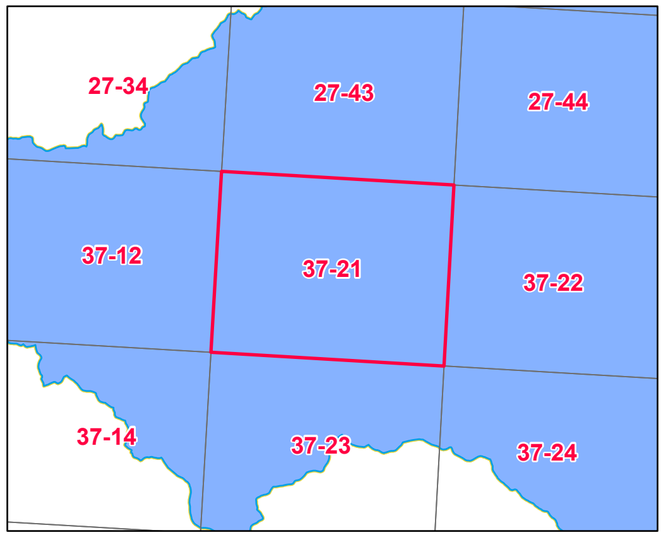

MAPA OPATRENÍ MANAŽMENTU POVODŇOVÉHO RIZIKA

ČIASTKOVÉ POVODIE:	**Hornád**
OZNAČENIE LISTU:	**37-21/Krompachy**
GEOGRAFICKÁ OBLASŤ:	**SKH002FD,SKH003FD,SKH006FD**

S

M: 1:50 000

0 0,7 1,4 2,1 2,8 3,5
kilometrov

SLOVENSKÝ VODOHOSPODÁRSKY PODNIK, štátny podnik

INVESTÍCIA DO VAŠEJ BUDÚCNOSTI

MINISTERSTVO ŽIVOTNÉHO PROSTREDIA SLOVENSKEJ REPUBLIKY

OPERAČNÝ PROGRAM KVALITA ŽIVOTNÉHO PROSTREDIA

Tento projekt je spolufinancovaný z Kohézneho fondu Európskej únie

Organizácia zodpovedná za vypracovanie mapy(názov Objednávateľa a nadobúdateľa distribučných práv): SLOVENSKÝ VODOHOSPODÁRSKY PODNIK, štátny podnik
Dátum vypracovania / publikovania: 2023
Mapový podklad: © Výskumný ústav vodného hospodárstva

MAPA OPATRENÍ MANAŽMENTU POVODŇOVÉHO RIZIKA

ČIASTKOVÉ POVODIE:	**Hornád**
OZNAČENIE LISTU:	**37-22/Prešov**
GEOGRAFICKÁ OBLASŤ:	**SKH006FD,SKH009FD,SKH010FD,SKH014FD,SKH025FD**

S

M: 1:50 000

0 0,7 1,4 2,1 2,8 3,5
kilometrov

KLAD MAPOVÝCH LISTOV
VODOHOSPODÁRSKA MAPA 1:50000

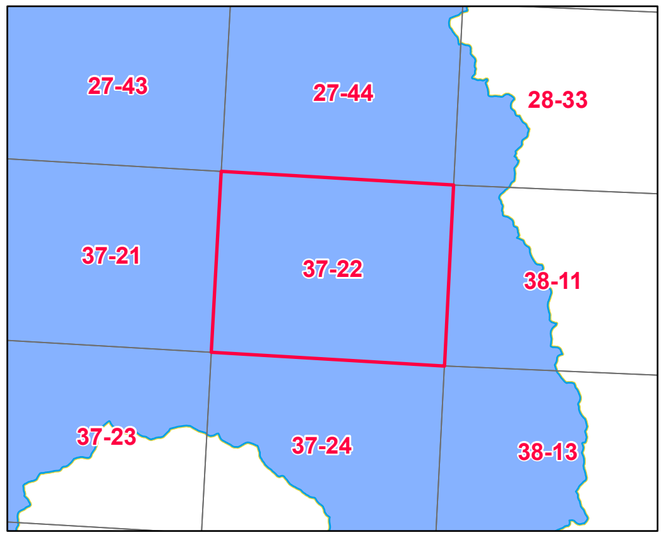

SLOVENSKÝ VODOHOSPODÁRSKY PODNIK, štátny podnik

INVESTÍCIA DO VAŠEJ BUDÚCNOSTI

MINISTERSTVO ŽIVOTNÉHO PROSTREDIA SLOVENSKEJ REPUBLIKY

OPERAČNÝ PROGRAM KVALITA ŽIVOTNÉHO PROSTREDIA

Tento projekt je spolufinancovaný z Kohézneho fondu Európskej únie