MINISTERSTVO
ŽIVOTNÉHO PROSTREDIA
SLOVENSKEJ REPUBLIKY

Implementácia smernice Európskeho parlamentu a Rady 2007/60/ES
z 23. októbra 2007
o hodnotení a manažmente povodňových rizík

Plán manažmentu povodňového rizika v čiastkovom povodí Slanej - aktualizácia 2021

Prílohy

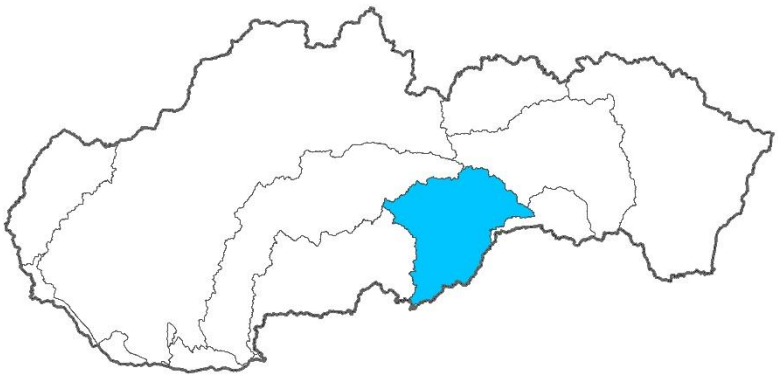

December 2021

OBSAH

Príloha I.	Územno-správne jednotky v čiastkovom povodí Slanej	2
Príloha II.	Závery predbežného hodnotenia povodňového rizika	3
Príloha III.	Závery o povodňových rizikách vyplývajúce z máp povodňového rizika	8
Príloha IV.	Prehľad príčin a následkov povodní	9
Príloha V.	Súhrn všetkých navrhovaných preventívnych opatrení k jednotlivým geografickým oblastiam, v ktorých bola v rámci predbežného hodnotenia povodňového rizika identifikovaná existencia významného povodňového rizika alebo jeho pravdepodobný výskyt	23
Príloha VI.	Prehľad povodňových škôd	35
Príloha VII.	Hodnotenie pokroku pri dosahovaní cieľov plánov manažmentu povodňového rizika – realizácia opatrení	36
Príloha VIII.	Zobrazenie zmien geografických oblastí prijatých od uverejnenia predchádzajúceho PMPR	37
Príloha IX.	Vodné útvary v geografických oblastiach pre čiastkové povodie Slaná	38

PRÍLOHA I. ÚZEMNO-SPRÁVNE JEDNOTKY V ČIASTKOVOM POVODÍ SLANEJ

Číslo hydrologického poradia	Kraj	Okres
4-31	Banskobystrický	Brezno
		Poltár
		Revúca
		Rimavská Sobota
	Košický	Rožňava

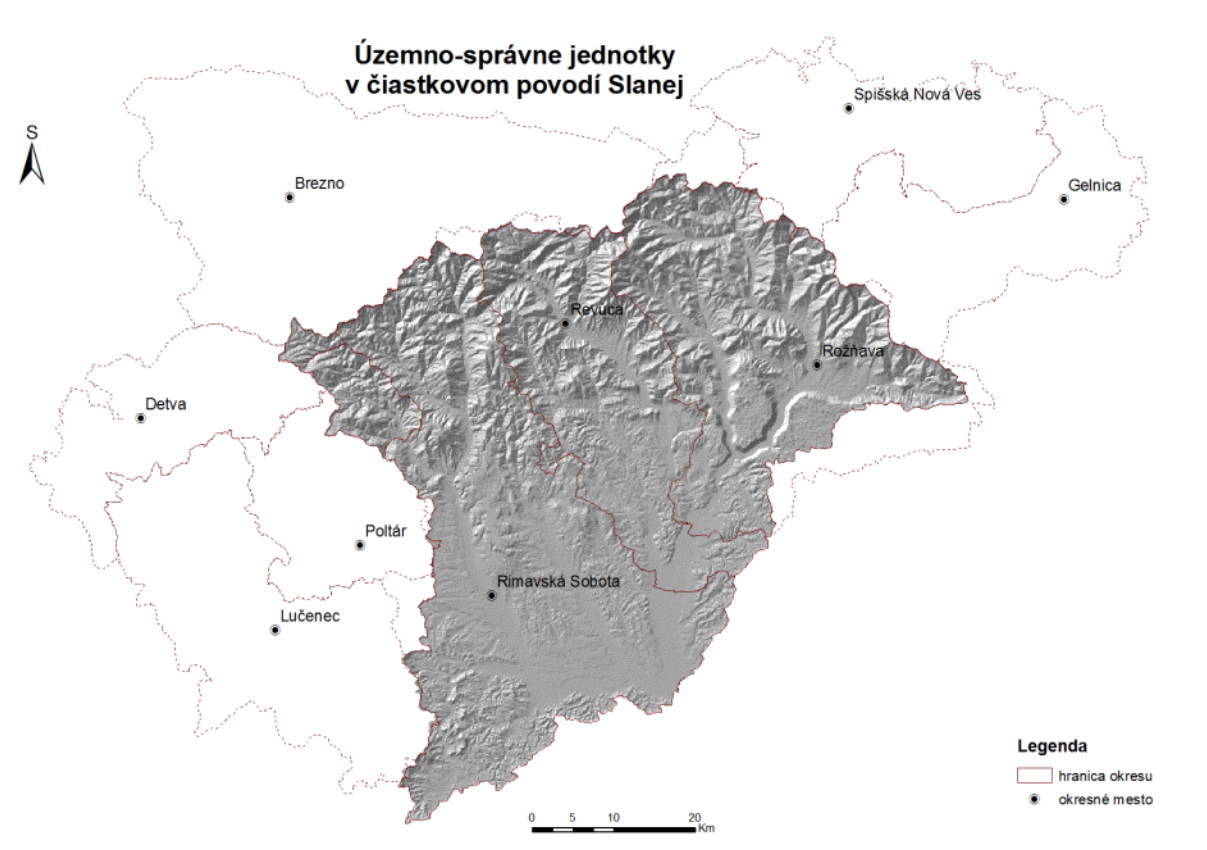

PRÍLOHA II. ZÁVERY PREDBEŽNÉHO HODNOTENIA POVODŇOVÉHO RIZIKA

Úseky vodných tokov s existujúcim potenciálne významným povodňovým rizikom v čiastkovom povodí Slanej

Kód geografickej oblasti	Údaje o vodnom toku/úseku vodného toku			Lokalita		
	Názov vodného toku	ID vodného toku	dĺžka [km]	Kraj	Okres	Obec
SKS001FD	Jovický	4-31-01-2110	0,5	Košický	Rožňava	Jovice
SKS001FD	Majstrovský	4-31-01-2108	1,2	Košický	Rožňava	Jovice
SKS002FD	Súľovský potok	4-31-01-2284	1,9	Košický	Rožňava	Gemerská Poloma
SKS004FD	Turiec	4-31-02-1270	2,0	Banskobystrický	Revúca	Polina
SKS004FD	Vysoký	4-31-02-1392	1,0	Banskobystrický	Revúca	Polina
SKS005FD	Samišková	4-31-02-1696	2,9	Banskobystrický	Revúca	Lubeník
SKS005FD	Suchý potok	4-31-02-1694	1,2	Banskobystrický	Revúca	Lubeník
SKS006FD	Zdychava	4-31-02-1742	2,5	Banskobystrický	Revúca	Revúca
SKS007FD	b,p, Zalužanského	4-31-03-557	0,4	Banskobystrický	Rimavská Sobota	Rimavské Zalužany
SKS007FD	Burianka	4-31-03-822	1,2	Banskobystrický	Rimavská Sobota	Hnúšťa
SKS007FD	Hrachovský potok	4-31-03-535	2,3	Banskobystrický	Rimavská Sobota	Hrachovo
SKS007FD	Rimava	4-31-03-2	4,2	Banskobystrický	Rimavská Sobota	Hnúšťa
SKS007FD	Rimava	4-31-03-2	3,0	Banskobystrický	Rimavská Sobota	Kociha
SKS007FD	Rimava	4-31-03-2	1,9	Banskobystrický	Rimavská Sobota	Rimavská Baňa
SKS007FD	Rimava	4-31-03-2	4,1	Banskobystrický	Rimavská Sobota	Rimavské Brezovo
SKS007FD	Rimava	4-31-03-2	2,5	Banskobystrický	Rimavská Sobota	Rimavské Zalužany
SKS007FD	Rudno	4-31-03-771	0,9	Banskobystrický	Rimavská Sobota	Rimavská Baňa
SKS007FD	Veľké Repno	4-31-03-765	0,7	Banskobystrický	Rimavská Sobota	Rimavská Baňa
SKS007FD	Zalužanský	4-31-03-556	0,9	Banskobystrický	Rimavská Sobota	Rimavské Zalužany

Kód geografickej oblasti	Údaje o vodnom toku/úseku vodného toku			Lokalita		
	Názov vodného toku	ID vodného toku	dĺžka [km]	Kraj	Okres	Obec
SKS008FD	Blh	4-31-03-24	2,7	Banskobystrický	Rimavská Sobota	Potok
SKS008FD	Blh	4-31-03-24	2,7	Banskobystrický	Rimavská Sobota	Rovné
SKS009FD	Krahulčov	4-31-03-694	0,5	Banskobystrický	Poltár	Utekáč
SKS009FD	Lichý	4-31-03-696	0,4	Banskobystrický	Poltár	Utekáč
SKS009FD	Skalnitý	4-31-03-695	0,3	Banskobystrický	Poltár	Utekáč
SKS010FD	Honský potok	4-31-01-2210	1,9	Košický	Rožňava	Brzotín
SKS010FD	Slaná	4-31-01,02,03-1	2,1	Košický	Rožňava	Betliar
SKS010FD	Slaná	4-31-01,02,03-1	3,1	Košický	Rožňava	Bretka
SKS010FD	Slaná	4-31-01,02,03-1	5,9	Košický	Rožňava	Brzotín
SKS010FD	Slaná	4-31-01,02,03-1	5,9	Košický	Rožňava	Čoltovo
SKS010FD	Slaná	4-31-01,02,03-1	4,8	Banskobystrický	Revúca	Gemer
SKS010FD	Slaná	4-31-01,02,03-1	2,2	Košický	Rožňava	Gemerská Hôrka
SKS010FD	Slaná	4-31-01,02,03-1	1,7	Košický	Rožňava	Gemerská Panica
SKS010FD	Slaná	4-31-01,02,03-1	7,0	Košický	Rožňava	Plešivec
SKS010FD	Slaná	4-31-01,02,03-1	6,6	Košický	Rožňava	Slavec
SKS010FD	Slaná	4-31-01,02,03-1	3,5	Banskobystrický	Revúca	Tornaľa
SKS011FD	Blh	4-31-03-24	0,5	Banskobystrický	Rimavská Sobota	Bátka
SKS011FD	Blh	4-31-03-24	1,1	Banskobystrický	Rimavská Sobota	Cakov
SKS011FD	Blh	4-31-03-24	2,9	Banskobystrický	Rimavská Sobota	Drienčany
SKS011FD	Blh	4-31-03-24	1,5	Banskobystrický	Rimavská Sobota	Ivanice
SKS011FD	Blh	4-31-03-24	1,7	Banskobystrický	Rimavská Sobota	Teplý Vrch
SKS011FD	Blh	4-31-03-24	2,7	Banskobystrický	Rimavská Sobota	Uzovská Panica
SKS011FD	Blh	4-31-03-24	5,5	Banskobystrický	Rimavská Sobota	Veľký Blh
SKS011FD	Blh	4-31-03-24	1,2	Banskobystrický	Rimavská Sobota	Žíp

Kód geografickej oblasti	Údaje o vodnom toku/úseku vodného toku			Lokalita		
	Názov vodného toku	ID vodného toku	dĺžka [km]	Kraj	Okres	Obec
SKS011FD	BP Rimavy	4-31-03-504	0,9	Banskobystrický	Rimavská Sobota	Čerenčany
SKS011FD	Paláska	4-31-03-506	0,8	Banskobystrický	Rimavská Sobota	Čerenčany
SKS011FD	Rimava	4-31-03-2	1,8	Banskobystrický	Rimavská Sobota	Čerenčany
SKS011FD	Rimava	4-31-03-2	2,3	Banskobystrický	Rimavská Sobota	Jesenské
SKS011FD	Rimava	4-31-03-2	1,9	Banskobystrický	Rimavská Sobota	Pavlovce
SKS011FD	Rimava	4-31-03-2	5,9	Banskobystrický	Rimavská Sobota	Rimavská Seč
SKS011FD	Rimava	4-31-03-2	5,3	Banskobystrický	Rimavská Sobota	Rimavská Sobota
SKS011FD	Rimava	4-31-03-2	2,6	Banskobystrický	Rimavská Sobota	Šimonovce
SKS011FD	Rimava	4-31-03-2	2,5	Banskobystrický	Rimavská Sobota	Širkovce
SKS011FD	Rimava	4-31-03-2	3,2	Banskobystrický	Rimavská Sobota	Vlkyňa
SKS011FD	Rokytník	4-31-03-59	2,0	Banskobystrický	Rimavská Sobota	Uzovská Panica

Úseky vodných tokov s pravdepodobným výskytom potenciálne významného povodňového rizika v čiastkovom povodí Slanej

Kód geografickej oblasti	Údaje o vodnom toku/úseku vodného toku			Lokalita		
	Názov vodného toku	ID vodného toku	dĺžka [km]	Kraj	Okres	Obec
SKS003FD	Turiec	4-31-02-1270	3,7	Banskobystrický	Revúca	Gemerská Ves

Geografické oblasti s potenciálne významným povodňovým rizikom v čiastkovom povodí Slanej

Kód GO	Vodné toky	Potenciálne významne ohrozovane obce	Potenciálne ohrozované obce
SKS001FD	Majstrovský, Jovický	Jovice	
SKS002FD	Súľovský potok	Gemerská Poloma	
SKS003FD	Turiec	Gemerská Ves	
SKS004FD	Turiec, Vysoký	Polina	Skerešovo
SKS005FD	Samišková, Suchý	Lubeník	Revúcka Lehota
SKS006FD	Zdychava	Revúca	
SKS007FD	Rimava, Burianka, Hrachovský, Veľké Repno, Rudno, Zalužanský, b. p. toku Zalužanský	Hnúšťa, Rimavské Brezovo, Kociha, Rimavské Zalužany, Hrachovo, Rimavská Baňa	
SKS008FD	Blh	Potok, Rovné	
SKS009FD	Skalnitý, Krahulčov, Lichý	Utekáč	
SKS010FD	Slaná, Honský potok	Betliar, Bretka, Čoltovo, Gemer, Gemerská Panica, Tornaľa, Brzotín, Gemerská Hôrka, Plešivec, Slavec	Rožňava
SKS011FD	Blh, Rimava, Rokytník, Paláska, prítok Rimavy (č.t. 252)	Čerenčany, Cakov, Ivanice, Drienčany, Teplý Vrch, Uzovská Panica, Veľký Blh, Jesenské, Pavlovce, Šimonovce, Širkovce, Rimavská Seč, Vlkyňa, Rimavská Sobota, Lenartovce, Bátka, Žíp	

Geografické oblasti s potenciálne významným povodňovým rizikom v čiastkovom povodí Slaná

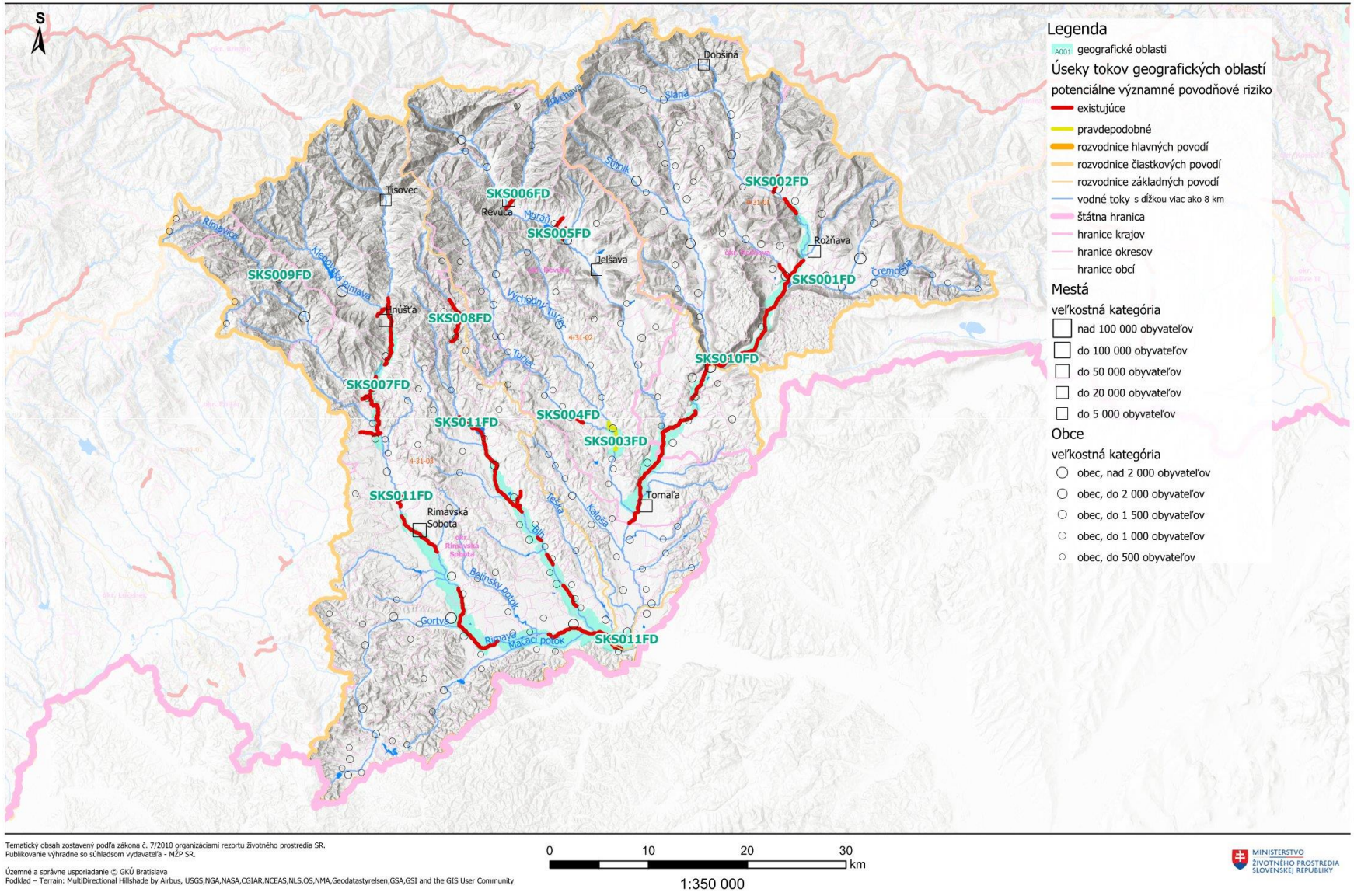

PRÍLOHA III. ZÁVERY O POVODŇOVÝCH RIZIKÁCH VYPLÝVAJÚCE Z MÁP POVODŇOVÉHO RIZIKA

Kód oblasti	Obyvateľstvo	Životné prostredie				Kultúrne dedičstvo			Hospodárstvo				
	Ohrození obyvatelia	Vodné útvary	Chránené územia	Zdroje znečistenia	Nešpecifikované	Kultúrne pamiatky	Krajina	Nešpecifikované	Majetok	Infraštruktúra	Rurálne využitie zeme	Ekonomické aktivity (výroba, služby...)	Nešpecifikované
	OPOP	B21	B22	B23	B25	B31	B32	B34	B41	B42	B43	B44	B45
SKS001FD	132	nie	áno	nie	nie	nie	nie	áno	áno	áno	áno	nie	nie
SKS002FD	297	nie	nie	nie	áno	nie	nie	áno	áno	áno	áno	áno	nie
SKS003FD	176	nie	áno	nie	nie	nie	nie	áno	áno	áno	áno	áno	nie
SKS004FD	27	nie	áno	nie	nie	nie	nie	áno	áno	áno	áno	áno	nie
SKS005FD	52	áno	áno	áno	nie	nie	nie	áno	áno	áno	áno	áno	nie
SKS006FD	1021	nie	áno	nie	nie	áno	nie	nie	áno	áno	áno	áno	nie
SKS007FD	1632	nie	áno	nie	nie	áno	nie	nie	áno	áno	áno	áno	nie
SKS008FD	53	áno	áno	áno	nie	nie	nie	áno	áno	áno	áno	áno	nie
SKS009FD	46	nie	áno	nie	nie	nie	nie	áno	áno	áno	áno	áno	nie
SKS010FD	1986	áno	áno	áno	nie	áno	nie	nie	áno	áno	áno	áno	nie
SKS011FD	1957	áno	áno	áno	nie	áno	nie	nie	áno	áno	áno	áno	nie

Poznámka:

B21: Stav vodného útvaru,
B22: Chránené územie sústavy NATURA 2000,
B23: Zdroje znečistenia - IPKZ / SEVESO / environmentálne záťaže,
B25: Nešpecifikované,
OPOP: Odhadovaný počet obyvateľov potenciálne ohrozených povodňou,
B31: Kultúrne pamiatky,
B32: Krajina - UNESCO,
B34: Nešpecifikované,
B41: Súkromný majetok,
B42: Infraštruktúra,
B43: Vidiecke využitie územia,
B44: Priemyselné, výrobné využitie územia a územie poskytovania služieb,
B45: Nešpecifikované.

PRÍLOHA IV. PREHĽAD PRÍČIN A NÁSLEDKOV POVODNÍ

Kód GO	Vodný tok/ úsek	Obec	Vyhlásenie II. SPA	Odvolanie II. SPA	Vyhlásenie III. SPA	Odvolanie III. SPA	Stručný opis povodne	Stručný popis následkov
SKS001FD	Jovický	Jovice	07.05.2017	12.05.2017	07.05.2017	07.05.2017	Blesková povodeň s materiálovo-bahnovým odtokom	ohrození obyvatelia; zaplavená infraštruktúra, poľnohospodárska pôda, priemyselné a obchodné areály
SKS001FD	Majstrovský	Jovice	31.07.2014	04.08.2014	31.07.2014	31.07.2014	Náhly vzostup hladín tokov po zrážkach. Zaplavenie územia z vodného toku	ohrození obyvatelia; Zaplavený intravilán, infraštruktúra, poľnohospodárska pôda
SKS001FD	Majstrovský	Jovice	07.05.2017	12.05.2017	07.05.2017	07.05.2017	Blesková povodeň s materiálovo-bahnovým odtokom	ohrození obyvatelia; zaplavená infraštruktúra, poľnohospodárska pôda, priemyselné a obchodné areály
SKS002FD	Súľovský potok	Gemerská Poloma	16.05.2014	16.06.2014	16.05.2014	16.05.2014	Blesková povodeň	ohrození obyvatelia; Zaplavený intravilán a poľnohospodárska pôda
SKS003FD	Turiec	Gemerská Ves	10.02.2016	21.03.2016			Náhly vzostup hladín tokov po zrážkach. Zaplavenie územia z vodného toku	ohrození obyvatelia; Zaplavený intravilán, infraštruktúra, poľnohospodárska pôda
SKS003FD	Turiec	Gemerská Ves	10.02.2016	21.03.2016			Náhly vzostup hladín tokov po zrážkach. Zaplavenie územia z vodného toku	ohrození obyvatelia; Zaplavený intravilán, infraštruktúra, poľnohospodárska pôda
SKS004FD	Turiec	Polina	07.06.2010	25.06.2010	01.06.2010	07.06.2010	Náhly vzostup hladín tokov po zrážkach. Zaplavenie územia z vodného toku	ohrození obyvatelia; zaplavená poľnohospodárska pôda
SKS004FD	Turiec	Polina	10.02.2016	21.03.2016			Náhly vzostup hladín tokov po zrážkach. Zaplavenie územia z vodného toku	
SKS004FD	Vysoký	Polina	03.06.2010	07.06.2010	02.06.2010	03.06.2010	Náhly vzostup hladín tokov po zrážkach. Zaplavenie územia z vodného toku	ohrození obyvatelia; zaplavená infraštruktúra a poľnohospodárska pôda
SKS004FD	Vysoký	Polina	03.06.2010	07.06.2010	02.06.2010	03.06.2010	Náhly vzostup hladín tokov po zrážkach. Zaplavenie územia z vodného toku	ohrození obyvatelia; zaplavená infraštruktúra a poľnohospodárska pôda

Kód GO	Vodný tok/ úsek	Obec	Vyhlásenie II. SPA	Odvolanie II. SPA	Vyhlásenie III. SPA	Odvolanie III. SPA	Stručný opis povodne	Stručný popis následkov
SKS004FD	Vysoký	Polina	10.02.2016	21.03.2016			Náhly vzostup hladín tokov po zrážkach. Zaplavenie územia z vodného toku	
SKS005FD	Samišková	Lubeník	10.02.2016	21.03.2016			Povodeň po povrchu mimo toku	ohrození obyvatelia; Zaplavený intravilán a poľnohospodárska pôda
SKS005FD	Samišková	Lubeník	10.02.2016	21.03.2016			Náhly vzostup hladín tokov po zrážkach. Zaplavenie územia z vodného toku	ohrození obyvatelia; Zaplavený intravilán a poľnohospodárska pôda
SKS005FD	Suchý	Lubeník	10.02.2016	21.03.2016			Povodeň po povrchu mimo toku	ohrození obyvatelia; Zaplavený intravilán a poľnohospodárska pôda
SKS005FD	Suchý	Lubeník	01.08.2016	10.08.2016	29.07.2016	01.08.2016	Náhly vzostup hladiny tokoch po zrážkach. Vytváranie zátaras v odtoku. Zaplavenie územia z toku aj z povrchového odtoku	ohrození obyvatelia; Zaplavený intravilán, infraštruktúra, poľnohospodárska pôda
SKS005FD	Suchý	Lubeník	10.02.2016	21.03.2016			Náhly vzostup hladín tokov po zrážkach. Zaplavenie územia z vodného toku	ohrození obyvatelia; Zaplavený intravilán a poľnohospodárska pôda
SKS006FD	Zdychava	Revúca	01.08.2016	09.09.2016	29.07.2016	01.08.2016	Blesková povodeň po povrchu mimo toku	ohrození obyvatelia; Zaplavený intravilán, infraštruktúra, poľnohospodárska pôda, priemyselné a obchodné objekty
SKS006FD	Zdychava	Revúca	18.12.2012	20.12.2012			ľadová povodeň	
SKS006FD	Zdychava	Revúca	10.02.2016	21.03.2016			Náhly vzostup hladín tokov po zrážkach. Zaplavenie územia z vodného toku	
SKS007FD	b. p. toku Zalužanský	Rimavské Zalužany	16.05.2010	21.05.2010	14.05.2010	15.05.2010	Náhly vzostup hladín tokov po zrážkach. Zaplavenie územia z vodného toku	ohrození obyvatelia; Zaplavený intravilán a infraštruktúra
SKS007FD	b. p. toku Zalužanský	Rimavské Zalužany	16.05.2010	21.05.2010	14.05.2010	15.05.2010	Náhly vzostup hladín tokov po zrážkach. Zaplavenie územia z vodného toku	ohrození obyvatelia; Zaplavený intravilán a infraštruktúra

Kód GO	Vodný tok/ úsek	Obec	Vyhlásenie II. SPA	Odvolanie II. SPA	Vyhlásenie III. SPA	Odvolanie III. SPA	Stručný opis povodne	Stručný popis následkov
SKS007FD	b. p. toku Zalužanský	Rimavské Zalužany	07.06.2010	25.06.2010	01.06.2010	07.06.2010	Náhly vzostup hladín tokov po zrážkach. Zaplavenie územia z vodného toku	ohrození obyvatelia; Zaplavený intravilán, infraštruktúra, poľnohospodárska pôda
SKS007FD	b. p. toku Zalužanský	Rimavské Zalužany	28.06.2013	05.08.2013	24.06.2013	28.06.2013	Blesková povodeň a zaliatie územia z toku aj z povrchového odtoku	ohrození obyvatelia; Zaplavený intravilán, infraštruktúra, poľnohospodárska pôda
SKS007FD	b. p. toku Zalužanský	Rimavské Zalužany	14.09.2014	24.09.2014			Náhly vzostup hladín tokov po zrážkach. Zaplavenie územia z vodného toku	
SKS007FD	b. p. toku Zalužanský	Rimavské Zalužany	10.02.2016	21.03.2016			Náhly vzostup hladín tokov po zrážkach. Zaplavenie územia z vodného toku	
SKS007FD	Burianka	Hnúšťa	28.06.2013	05.08.2013	24.06.2013	28.06.2013	Blesková povodeň	ohrození obyvatelia
SKS007FD	Burianka	Hnúšťa	14.09.2014	24.09.2014			Náhly vzostup hladín tokov po zrážkach. Zaplavenie územia z vodného toku	
SKS007FD	Burianka	Hnúšťa	10.02.2016	21.03.2016			Náhly vzostup hladín tokov po zrážkach. Zaplavenie územia z vodného toku	
SKS007FD	Hrachovský	Hrachovo	28.06.2013	22.07.2013	24.06.2013	28.06.2013	Blesková povodeň	ohrození obyvatelia; Zaplavený intravilán a poľnohospodárska pôda
SKS007FD	Hrachovský	Hrachovo	14.09.2014	24.09.2014			Náhly vzostup hladín tokov po zrážkach. Zaplavenie územia z vodného toku	
SKS007FD	Hrachovský	Hrachovo	10.02.2016	21.03.2016			Náhly vzostup hladín tokov po zrážkach. Zaplavenie územia z vodného toku	
SKS007FD	Rimava	Hnúšťa			06.05.2010	20.05.2010	Náhly vzostup hladiny v tokoch po zrážkach. Nedostatočná kapacita ochrany. Zaplavenie územia z toku aj z povrchového odtoku	ohrození obyvatelia; Zaplavený intravilán, infraštruktúra, poľnohospodárska pôda, priemyselné a obchodné objekty; Zasiahnuté zdroje znečistenia

Kód GO	Vodný tok/ úsek	Obec	Vyhlásenie II. SPA	Odvolanie II. SPA	Vyhlásenie III. SPA	Odvolanie III. SPA	Stručný opis povodne	Stručný popis následkov
SKS007FD	Rimava	Kociha			06.05.2010	20.05.2010	Náhly vzostup hladiny v tokoch po zrážkach. Nedostatočná kapacita ochrany. Zaplavenie územia z toku aj z povrchového odtoku	ohrození obyvatelia; Zaplavený intravilán, infraštruktúra, poľnohospodárska pôda, priemyselné a obchodné objekty; Zasiahnuté zdroje znečistenia
SKS007FD	Rimava	Rimavská Baňa	16.05.2010	21.05.2010	14.05.2010	15.05.2010	Náhly vzostup hladín tokov po zrážkach. Zaplavenie územia z vodného toku	ohrození obyvatelia
SKS007FD	Rimava	Rimavská Baňa	16.05.2010	21.05.2010	14.05.2010	15.05.2010	Náhly vzostup hladín tokov po zrážkach. Zaplavenie územia z vodného toku	ohrození obyvatelia
SKS007FD	Rimava	Rimavská Baňa	07.06.2010	25.06.2010	01.06.2010	07.06.2010	Náhly vzostup hladín tokov po zrážkach. Zaplavenie územia z vodného toku	ohrození obyvatelia
SKS007FD	Rimava	Rimavská Baňa	28.06.2013	31.10.2013	24.06.2013	28.06.2013	Rýchly vzostup hladín tokov. Zaplavenie územia z vodného toku a povrchového odtoku	ohrození obyvatelia
SKS007FD	Rimava	Rimavská Baňa	14.09.2014	24.09.2014			Náhly vzostup hladín tokov po zrážkach. Zaplavenie územia z vodného toku	
SKS007FD	Rimava	Rimavská Baňa	10.02.2016	21.03.2016			Náhly vzostup hladín tokov po zrážkach. Zaplavenie územia z vodného toku	
SKS007FD	Rimava	Rimavské Brezovo			06.05.2010	20.05.2010	Náhly vzostup hladiny v tokoch po zrážkach. Nedostatočná kapacita ochrany. Zaplavenie územia z toku aj z povrchového odtoku	ohrození obyvatelia; Zaplavený intravilán, infraštruktúra, poľnohospodárska pôda, priemyselné a obchodné objekty; Zasiahnuté zdroje znečistenia
SKS007FD	Rimava	Rimavské Brezovo	28.06.2013	31.10.2013	24.06.2013	28.06.2013	Blesková povodeň	ohrození obyvatelia; Zaplavený intravilán a poľnohospodárska pôda
SKS007FD	Rimava	Rimavské Brezovo	11.02.2016	22.02.2016	10.02.2016	11.02.2016	Povodeň z vodného toku	ohrození obyvatelia; Zaplavený intravilán, infraštruktúra, poľnohospodárska pôda

Kód GO	Vodný tok/ úsek	Obec	Vyhlásenie II. SPA	Odvolanie II. SPA	Vyhlásenie III. SPA	Odvolanie III. SPA	Stručný opis povodne	Stručný popis následkov
SKS007FD	Rimava	Rimavské Zalužany			06.05.2010	20.05.2010	Náhly vzostup hladiny v tokoch po zrážkach. Nedostatočná kapacita ochrany. Zaplavenie územia z toku aj z povrchového odtoku	ohrození obyvatelia; Zaplavený intravilán, infraštruktúra, poľnohospodárska pôda, priemyselné a obchodné objekty; Zasiahnuté zdroje znečistenia
SKS007FD	Rimava	Rimavské Zalužany	28.06.2013	05.08.2013	24.06.2013	28.06.2013	Blesková povodeň a zaliatie územia z toku aj z povrchového odtoku	ohrození obyvatelia; Zaplavený intravilán, infraštruktúra, poľnohospodárska pôda
SKS007FD	Rimava	Rimavské Zalužany	14.09.2014	24.09.2014			Náhly vzostup hladín tokov po zrážkach. Zaplavenie územia z vodného toku	
SKS007FD	Rimava	Rimavské Zalužany	10.02.2016	21.03.2016			Náhly vzostup hladín tokov po zrážkach. Zaplavenie územia z vodného toku	
SKS007FD	Rudno	Rimavská Baňa	16.05.2010	21.05.2010	14.05.2010	15.05.2010	Náhly vzostup hladín tokov po zrážkach. Zaplavenie územia z vodného toku	ohrození obyvatelia
SKS007FD	Rudno	Rimavská Baňa	16.05.2010	21.05.2010	14.05.2010	15.05.2010	Náhly vzostup hladín tokov po zrážkach. Zaplavenie územia z vodného toku	ohrození obyvatelia
SKS007FD	Rudno	Rimavská Baňa	07.06.2010	25.06.2010	01.06.2010	07.06.2010	Náhly vzostup hladín tokov po zrážkach. Zaplavenie územia z vodného toku	ohrození obyvatelia
SKS007FD	Rudno	Rimavská Baňa	28.06.2013	31.10.2013	24.06.2013	28.06.2013	Rýchly vzostup hladín tokov. Zaplavenie územia z vodného toku a povrchového odtoku	ohrození obyvatelia
SKS007FD	Rudno	Rimavská Baňa	14.09.2014	24.09.2014			Náhly vzostup hladín tokov po zrážkach. Zaplavenie územia z vodného toku	
SKS007FD	Rudno	Rimavská Baňa	10.02.2016	21.03.2016			Náhly vzostup hladín tokov po zrážkach. Zaplavenie územia z vodného toku	
SKS007FD	Veľké Repno	Rimavská Baňa	16.05.2010	21.05.2010	14.05.2010	15.05.2010	Náhly vzostup hladín tokov po zrážkach. Zaplavenie územia z vodného toku	ohrození obyvatelia; Zaplavený intravilán, infraštruktúra, poľnohospodárska pôda

Kód GO	Vodný tok/ úsek	Obec	Vyhlásenie II. SPA	Odvolanie II. SPA	Vyhlásenie III. SPA	Odvolanie III. SPA	Stručný opis povodne	Stručný popis následkov
SKS007FD	Veľké Repno	Rimavská Baňa	16.05.2010	21.05.2010	14.05.2010	15.05.2010	Náhly vzostup hladín tokov po zrážkach. Zaplavenie územia z vodného toku	ohrození obyvatelia; Zaplavený intravilán, infraštruktúra, poľnohospodárska pôda
SKS007FD	Veľké Repno	Rimavská Baňa	07.06.2010	25.06.2010	01.06.2010	07.06.2010	Náhly vzostup hladín tokov po zrážkach. Zaplavenie územia z vodného toku	ohrození obyvatelia; Zaplavený intravilán, infraštruktúra, poľnohospodárska pôda
SKS007FD	Veľké Repno	Rimavská Baňa	28.06.2013	31.10.2013	24.06.2013	28.06.2013	Rýchly vzostup hladín tokov. Zaplavenie územia z vodného toku a povrchového odtoku	ohrození obyvatelia
SKS007FD	Veľké Repno	Rimavská Baňa	14.09.2014	24.09.2014			Náhly vzostup hladín tokov po zrážkach. Zaplavenie územia z vodného toku	
SKS007FD	Veľké Repno	Rimavská Baňa	10.02.2016	21.03.2016			Náhly vzostup hladín tokov po zrážkach. Zaplavenie územia z vodného toku	
SKS007FD	Zalužanský	Rimavské Zalužany	16.05.2010	21.05.2010	14.05.2010	15.05.2010	Náhly vzostup hladín tokov po zrážkach. Zaplavenie územia z vodného toku	ohrození obyvatelia; Zaplavený intravilán a infraštruktúra
SKS007FD	Zalužanský	Rimavské Zalužany	16.05.2010	21.05.2010	14.05.2010	15.05.2010	Náhly vzostup hladín tokov po zrážkach. Zaplavenie územia z vodného toku	ohrození obyvatelia; Zaplavený intravilán a infraštruktúra
SKS007FD	Zalužanský	Rimavské Zalužany	07.06.2010	25.06.2010	01.06.2010	07.06.2010	Náhly vzostup hladín tokov po zrážkach. Zaplavenie územia z vodného toku	ohrození obyvatelia; Zaplavený intravilán, infraštruktúra, poľnohospodárska pôda
SKS007FD	Zalužanský	Rimavské Zalužany	28.06.2013	05.08.2013	24.06.2013	28.06.2013	Blesková povodeň a zaliatie územia z toku aj z povrchového odtoku	ohrození obyvatelia; Zaplavený intravilán, infraštruktúra, poľnohospodárska pôda
SKS007FD	Zalužanský	Rimavské Zalužany	14.09.2014	24.09.2014			Náhly vzostup hladín tokov po zrážkach. Zaplavenie územia z vodného toku	
SKS007FD	Zalužanský	Rimavské Zalužany	10.02.2016	21.03.2016			Náhly vzostup hladín tokov po zrážkach. Zaplavenie územia z vodného toku	
SKS008FD	Blh	Potok			15.04.2010	17.04.2010	Záplava po povrchu mimo toku	ohrození obyvatelia; zaplavená infraštruktúra a poľnohospodárska pôda

Kód GO	Vodný tok/ úsek	Obec	Vyhlásenie II. SPA	Odvolanie II. SPA	Vyhlásenie III. SPA	Odvolanie III. SPA	Stručný opis povodne	Stručný popis následkov
SKS008FD	Blh	Rovné			15.04.2010	17.04.2010	Záplava po povrchu mimo toku	ohrození obyvatelia; zaplavená infraštruktúra a poľnohospodárska pôda
SKS009FD	Krahulčov	Utekáč	28.06.2013	15.11.2013	24.06.2013	28.06.2013	Blesková povodeň s bahenno-materiálovým odtokom	ohrození obyvatelia; Zaplavený intravilán, infraštruktúra, poľnohospodárska pôda, priemyselné a obchodné objekty
SKS009FD	Lichý	Utekáč	28.06.2013	15.11.2013	24.06.2013	28.06.2013	Blesková povodeň s bahenno-materiálovým odtokom	ohrození obyvatelia; Zaplavený intravilán, infraštruktúra, poľnohospodárska pôda, priemyselné a obchodné objekty
SKS009FD	Skalnitý	Utekáč	28.06.2013	15.11.2013	24.06.2013	28.06.2013	Blesková povodeň s bahenno-materiálovým odtokom	ohrození obyvatelia; Zaplavený intravilán, infraštruktúra, poľnohospodárska pôda, priemyselné a obchodné objekty
SKS010FD	Honský	Brzotín			02.06.2010	07.06.2010	Náhly vzostup hladín tokov po zrážkach. Zaplavenie územia z vodného toku	ohrození obyvatelia; zaplavená infraštruktúra a poľnohospodárska pôda
SKS010FD	Slaná	Betliar			04.06.2010	08.06.2010	Náhly vzostup hladiny v tokoch po zrážkach. Nedostatočná kapacita ochrany. Zaplavenie územia z toku aj z povrchového odtoku	ohrození obyvatelia, 1 obeť; Zaplavený intravilán, infraštruktúra, poľnohospodárska pôda, priemyselné a obchodné objekty; Zasiahnuté zdroje znečistenia
SKS010FD	Slaná	Bretka			04.06.2010	08.06.2010	Náhly vzostup hladiny v tokoch po zrážkach. Nedostatočná kapacita ochrany. Zaplavenie územia z toku aj z povrchového odtoku	ohrození obyvatelia; Zaplavený intravilán, infraštruktúra, poľnohospodárska pôda, priemyselné a obchodné objekty; Zasiahnuté zdroje znečistenia
SKS010FD	Slaná	Brzotín			04.06.2010	08.06.2010	Náhly vzostup hladiny v tokoch po zrážkach. Nedostatočná kapacita ochrany. Zaplavenie územia z toku aj z povrchového odtoku	ohrození obyvatelia; Zaplavený intravilán, infraštruktúra, poľnohospodárska pôda, priemyselné a obchodné

Kód GO	Vodný tok/ úsek	Obec	Vyhlásenie II. SPA	Odvolanie II. SPA	Vyhlásenie III. SPA	Odvolanie III. SPA	Stručný opis povodne	Stručný popis následkov
								objekty; Zasiahnuté zdroje znečistenia
SKS010FD	Slaná	Čoltovo			04.06.2010	07.06.2010	Náhly vzostup hladiny v tokoch po zrážkach. Nedostatočná kapacita ochrany. Zaplavenie územia z toku aj z povrchového odtoku	ohrození obyvatelia; Zaplavený intravilán, infraštruktúra, poľnohospodárska pôda, priemyselné a obchodné objekty; Zasiahnuté zdroje znečistenia
SKS010FD	Slaná	Čoltovo	25.06.2013	01.07.2013	24.06.2013	25.06.2013	Blesková povodeň po povrchu mimo toku	ohrození obyvatelia; Zaplavený intravilán a poľnohospodárska pôda
SKS010FD	Slaná	Gemer			25.12.2009	27.12.2009	Náhly vzostup hladiny v tokoch po zrážkach. Bahenno-materiálová záplava. Zaplavenie územia z toku aj z povrchového odtoku	ohrození obyvatelia; zaplavená poľnohospodárska pôda
SKS010FD	Slaná	Gemerská Hôrka			04.06.2010	08.06.2010	Náhly vzostup hladiny v tokoch po zrážkach. Nedostatočná kapacita ochrany. Zaplavenie územia z toku aj z povrchového odtoku	ohrození obyvatelia; Zaplavený intravilán, infraštruktúra, poľnohospodárska pôda, priemyselné a obchodné objekty; Zasiahnuté zdroje znečistenia
SKS010FD	Slaná	Gemerská Panica			04.06.2010	08.06.2010	Náhly vzostup hladiny v tokoch po zrážkach. Nedostatočná kapacita ochrany. Zaplavenie územia z toku aj z povrchového odtoku	ohrození obyvatelia; Zaplavený intravilán, infraštruktúra, poľnohospodárska pôda, priemyselné a obchodné objekty; Zasiahnuté zdroje znečistenia
SKS010FD	Slaná	Gemerská Panica	25.06.2013	29.07.2013	24.06.2013	25.06.2013	Blesková povodeň po povrchu mimo toku	ohrození obyvatelia

Kód GO	Vodný tok/ úsek	Obec	Vyhlásenie II. SPA	Odvolanie II. SPA	Vyhlásenie III. SPA	Odvolanie III. SPA	Stručný opis povodne	Stručný popis následkov
SKS010FD	Slaná	Plešivec			04.06.2010	08.06.2010	Náhly vzostup hladiny v tokoch po zrážkach. Nedostatočná kapacita ochrany. Zaplavenie územia z toku aj z povrchového odtoku	ohrození obyvatelia; Zaplavený intravilán, infraštruktúra, poľnohospodárska pôda, priemyselné a obchodné objekty; Zasiahnuté zdroje znečistenia
SKS010FD	Slaná	Slavec			04.06.2010	08.06.2010	Náhly vzostup hladiny v tokoch po zrážkach. Nedostatočná kapacita ochrany. Zaplavenie územia z toku aj z povrchového odtoku	ohrození obyvatelia; Zaplavený intravilán, infraštruktúra, poľnohospodárska pôda, priemyselné a obchodné objekty; Zasiahnuté zdroje znečistenia
SKS010FD	Slaná	Tornaľa			01.06.2010	08.06.2010	Náhly vzostup hladiny v tokoch po zrážkach. Nedostatočná kapacita ochrany. Zaplavenie územia z toku aj z povrchového odtoku	ohrození obyvatelia; Zaplavený intravilán, infraštruktúra, poľnohospodárska pôda, priemyselné a obchodné objekty; Zasiahnuté zdroje znečistenia
SKS011FD	Blh	Bátka			15.04.2010	17.04.2010	Záplava po povrchu mimo toku	ohrození obyvatelia; zaplavená infraštruktúra a poľnohospodárska pôda
SKS011FD	Blh	Bátka	07.05.2017	11.05.2017	07.05.2017	07.05.2017	Blesková povodeň. Zaplavenie územia z toku aj z povrchového odtoku	ohrození obyvatelia, 2 obete; Zaplavený intravilán a infraštruktúra
SKS011FD	Blh	Cakov			15.04.2010	17.04.2010	Záplava po povrchu mimo toku	ohrození obyvatelia; zaplavená infraštruktúra a poľnohospodárska pôda
SKS011FD	Blh	Cakov			24.06.2013	28.06.2013	Blesková povodeň po povrchu mimo toku	ohrození obyvatelia
SKS011FD	Blh	Drienčany			15.04.2010	17.04.2010	Záplava po povrchu mimo toku	ohrození obyvatelia; zaplavená infraštruktúra a poľnohospodárska pôda
SKS011FD	Blh	Drienčany	16.02.2016	22.02.2016	15.02.2016	16.02.2016	Náhly vzostup hladiny tokoch po zrážkach. Vytváranie zátaras v odtoku. Zaplavenie	ohrození obyvatelia; Zaplavený intravilán, infraštruktúra, poľnohospodárska pôda

Kód GO	Vodný tok/ úsek	Obec	Vyhlásenie II. SPA	Odvolanie II. SPA	Vyhlásenie III. SPA	Odvolanie III. SPA	Stručný opis povodne	Stručný popis následkov
							územia z toku aj z povrchového odtoku	
SKS011FD	Blh	Drienčany	16.02.2016	22.02.2016	15.02.2016	16.02.2016	Náhly vzostup hladiny tokoch po zrážkach. Vytváranie zátaras v odtoku. Zaplavenie územia z toku aj z povrchového odtoku	ohrození obyvatelia; Zaplavený intravilán, infraštruktúra, poľnohospodárska pôda
SKS011FD	Blh	Ivanice			15.04.2010	17.04.2010	Záplava po povrchu mimo toku	ohrození obyvatelia; zaplavená infraštruktúra a poľnohospodárska pôda
SKS011FD	Blh	Teplý Vrch			15.04.2010	17.04.2010	Záplava po povrchu mimo toku	ohrození obyvatelia; zaplavená infraštruktúra a poľnohospodárska pôda
SKS011FD	Blh	Uzovská Panica			15.04.2010	17.04.2010	Záplava po povrchu mimo toku	ohrození obyvatelia; zaplavená infraštruktúra a poľnohospodárska pôda
SKS011FD	Blh	Uzovská Panica	10.02.2016	21.03.2016			Náhly vzostup hladín tokov po zrážkach. Zaplavenie územia z vodného toku	
SKS011FD	Blh	Veľký Blh			15.04.2010	17.04.2010	Záplava po povrchu mimo toku	ohrození obyvatelia; zaplavená infraštruktúra a poľnohospodárska pôda
SKS011FD	Blh	Žíp			15.04.2010	17.04.2010	Záplava po povrchu mimo toku	ohrození obyvatelia; zaplavená infraštruktúra a poľnohospodárska pôda
-	Lenartovský	Lenartovce	07.06.2010	25.06.2010	01.06.2010	07.06.2010	Náhly vzostup hladín tokov po zrážkach. Zaplavenie územia z vodného toku	ohrození obyvatelia; zaplavená infraštruktúra a poľnohospodárska pôda
-	Lenartovský	Lenartovce	11.02.2016	21.03.2016			Náhly vzostup hladín tokov po zrážkach. Zaplavenie územia z vodného toku	
SKS011FD	Paláska	Čerenčany	16.05.2010	21.05.2010	14.05.2010	15.05.2010	Náhly vzostup hladín tokov po zrážkach. Zaplavenie územia z vodného toku	ohrození obyvatelia

Kód GO	Vodný tok/ úsek	Obec	Vyhlásenie II. SPA	Odvolanie II. SPA	Vyhlásenie III. SPA	Odvolanie III. SPA	Stručný opis povodne	Stručný popis následkov
SKS011FD	Paláska	Čerenčany	16.05.2010	21.05.2010	14.05.2010	15.05.2010	Náhly vzostup hladín tokov po zrážkach. Zaplavenie územia z vodného toku	ohrození obyvatelia
SKS011FD	Paláska	Čerenčany	07.06.2010	25.06.2010	01.06.2010	07.06.2010	Náhly vzostup hladín tokov po zrážkach. Zaplavenie územia z vodného toku	ohrození obyvatelia
SKS011FD	Paláska	Čerenčany	28.06.2013	31.10.2013	24.06.2013	28.06.2013	Náhly vzostup hladín tokov po zrážkach. Zaplavenie územia z vodného toku	ohrození obyvatelia
SKS011FD	Paláska	Čerenčany	10.02.2016	21.03.2016			Náhly vzostup hladín tokov. Zaplavenie územia z toku aj z povrchového odtoku	ohrození obyvatelia
SKS011FD	Paláska	Čerenčany	10.02.2016	21.03.2016			Náhly vzostup hladín tokov. Zaplavenie územia z toku aj z povrchového odtoku	ohrození obyvatelia
SKS011FD	Paláska	Čerenčany	14.09.2014	24.09.2014			Náhly vzostup hladín tokov po zrážkach. Zaplavenie územia z vodného toku	
SKS011FD	Paláska	Čerenčany	10.02.2016	21.03.2016			Náhly vzostup hladín tokov po zrážkach. Zaplavenie územia z vodného toku	ohrození obyvatelia
SKS011FD	prítok Rimavy (č. t. 252)	Čerenčany	16.05.2010	21.05.2010	14.05.2010	15.05.2010	Náhly vzostup hladín tokov po zrážkach. Zaplavenie územia z vodného toku	ohrození obyvatelia
SKS011FD	prítok Rimavy (č. t. 252)	Čerenčany	16.05.2010	21.05.2010	14.05.2010	15.05.2010	Náhly vzostup hladín tokov po zrážkach. Zaplavenie územia z vodného toku	ohrození obyvatelia
SKS011FD	prítok Rimavy (č. t. 252)	Čerenčany	07.06.2010	25.06.2010	01.06.2010	07.06.2010	Náhly vzostup hladín tokov po zrážkach. Zaplavenie územia z vodného toku	ohrození obyvatelia
SKS011FD	prítok Rimavy (č. t. 252)	Čerenčany	28.06.2013	31.10.2013	24.06.2013	28.06.2013	Náhly vzostup hladín tokov po zrážkach. Zaplavenie územia z vodného toku	ohrození obyvatelia

Kód GO	Vodný tok/ úsek	Obec	Vyhlásenie II. SPA	Odvolanie II. SPA	Vyhlásenie III. SPA	Odvolanie III. SPA	Stručný opis povodne	Stručný popis následkov
SKS011FD	prítok Rimavy (č. t. 252)	Čerenčany	10.02.2016	21.03.2016			Náhly vzostup hladín tokov. Zaplavenie územia z toku aj z povrchového odtoku	ohrození obyvatelia
SKS011FD	prítok Rimavy (č. t. 252)	Čerenčany	10.02.2016	21.03.2016			Náhly vzostup hladín tokov. Zaplavenie územia z toku aj z povrchového odtoku	ohrození obyvatelia
SKS011FD	prítok Rimavy (č. t. 252)	Čerenčany	14.09.2014	24.09.2014			Náhly vzostup hladín tokov po zrážkach. Zaplavenie územia z vodného toku	
SKS011FD	prítok Rimavy (č. t. 252)	Čerenčany	10.02.2016	21.03.2016			Náhly vzostup hladín tokov po zrážkach. Zaplavenie územia z vodného toku	ohrození obyvatelia
SKS011FD	Rimava	Čerenčany	16.05.2010	21.05.2010	14.05.2010	15.05.2010	Náhly vzostup hladín tokov po zrážkach. Zaplavenie územia z vodného toku	ohrození obyvatelia
SKS011FD	Rimava	Čerenčany	16.05.2010	21.05.2010	14.05.2010	15.05.2010	Náhly vzostup hladín tokov po zrážkach. Zaplavenie územia z vodného toku	ohrození obyvatelia
SKS011FD	Rimava	Čerenčany	07.06.2010	25.06.2010	01.06.2010	07.06.2010	Náhly vzostup hladín tokov po zrážkach. Zaplavenie územia z vodného toku	ohrození obyvatelia
SKS011FD	Rimava	Čerenčany	28.06.2013	31.10.2013	24.06.2013	28.06.2013	Náhly vzostup hladín tokov po zrážkach. Zaplavenie územia z vodného toku	ohrození obyvatelia
SKS011FD	Rimava	Čerenčany	10.02.2016	21.03.2016			Náhly vzostup hladín tokov. Zaplavenie územia z toku aj z povrchového odtoku	ohrození obyvatelia; zaplavená poľnohospodárska pôda
SKS011FD	Rimava	Čerenčany	10.02.2016	21.03.2016			Náhly vzostup hladín tokov. Zaplavenie územia z toku aj z povrchového odtoku	ohrození obyvatelia; zaplavená poľnohospodárska pôda
SKS011FD	Rimava	Čerenčany	14.09.2014	24.09.2014			Náhly vzostup hladín tokov po zrážkach. Zaplavenie územia z vodného toku	

Kód GO	Vodný tok/ úsek	Obec	Vyhlásenie II. SPA	Odvolanie II. SPA	Vyhlásenie III. SPA	Odvolanie III. SPA	Stručný opis povodne	Stručný popis následkov
SKS011FD	Rimava	Čerenčany	10.02.2016	21.03.2016			Náhly vzostup hladín tokov po zrážkach. Zaplavenie územia z vodného toku	ohrození obyvatelia; zaplavená poľnohospodárska pôda
SKS011FD	Rimava	Jesenské			06.05.2010	20.05.2010	Náhly vzostup hladiny v tokoch po zrážkach. Nedostatočná kapacita ochrany. Zaplavenie územia z toku aj z povrchového odtoku	ohrození obyvatelia; Zaplavený intravilán, infraštruktúra, poľnohospodárska pôda, priemyselné a obchodné objekty; Zasiahnuté zdroje znečistenia
SKS011FD	Rimava	Pavlovce			06.05.2010	20.05.2010	Náhly vzostup hladiny v tokoch po zrážkach. Nedostatočná kapacita ochrany. Zaplavenie územia z toku aj z povrchového odtoku	ohrození obyvatelia; Zaplavený intravilán, infraštruktúra, poľnohospodárska pôda, priemyselné a obchodné objekty; Zasiahnuté zdroje znečistenia
SKS011FD	Rimava	Rimavská Seč			06.05.2010	20.05.2010	Náhly vzostup hladiny v tokoch po zrážkach. Nedostatočná kapacita ochrany. Zaplavenie územia z toku aj z povrchového odtoku	ohrození obyvatelia; Zaplavený intravilán, infraštruktúra, poľnohospodárska pôda, priemyselné a obchodné objekty; Zasiahnuté zdroje znečistenia
SKS011FD	Rimava	Rimavská Sobota			15.04.2010	17.04.2010	Záplava po povrchu mimo toku	ohrození obyvatelia; zaplavená infraštruktúra a poľnohospodárska pôda
SKS011FD	Rimava	Rimavská Sobota	28.06.2013	31.10.2013	24.06.2013	28.06.2013	Blesková povodeň	ohrození obyvatelia; zaplavená poľnohospodárska pôda
SKS011FD	Rimava	Šimonovce			06.05.2010	20.05.2010	Náhly vzostup hladiny v tokoch po zrážkach. Nedostatočná kapacita ochrany. Zaplavenie územia z toku aj z povrchového odtoku	ohrození obyvatelia; Zaplavený intravilán, infraštruktúra, poľnohospodárska pôda, priemyselné a obchodné objekty; Zasiahnuté zdroje znečistenia
SKS011FD	Rimava	Širkovce			06.05.2010	20.05.2010	Náhly vzostup hladiny v tokoch po zrážkach. Nedostatočná kapacita	ohrození obyvatelia; Zaplavený intravilán, infraštruktúra, poľnohospodárska pôda, priemyselné a obchodné

Kód GO	Vodný tok/ úsek	Obec	Vyhlásenie II. SPA	Odvolanie II. SPA	Vyhlásenie III. SPA	Odvolanie III. SPA	Stručný opis povodne	Stručný popis následkov
							ochrany. Zaplavenie územia z toku aj z povrchového odtoku	objekty; Zasiahnuté zdroje znečistenia
SKS011FD	Rimava	Vlkyňa			06.05.2010	20.05.2010	Náhly vzostup hladiny v tokoch po zrážkach. Nedostatočná kapacita ochrany. Zaplavenie územia z toku aj z povrchového odtoku	ohrození obyvatelia; Zaplavený intravilán, infraštruktúra, poľnohospodárska pôda, priemyselné a obchodné objekty; Zasiahnuté zdroje znečistenia
SKS011FD	Rokytník	Uzovská Panica	14.04.2010	29.04.2010	15.04.2010	16.04.2010	Náhly vzostup hladín tokov po zrážkach. Zaplavenie územia z vodného toku	ohrození obyvatelia; zaplavená infraštruktúra a poľnohospodárska pôda
SKS011FD	Rokytník	Uzovská Panica	10.02.2016	21.03.2016			Náhly vzostup hladín tokov po zrážkach. Zaplavenie územia z vodného toku	

Referenčné obdobie 1997 - 2017, do PMPR boli vybraté povodne s významným povodňovým rizikom.

Kód GO – kód geografickej oblasti
SPA – stupeň povodňovej aktivity

PRÍLOHA V. SÚHRN VŠETKÝCH NAVRHOVANÝCH PREVENTÍVNYCH OPATRENÍ K JEDNOTLIVÝM GEOGRAFICKÝM OBLASTIAM, V KTORÝCH BOLA V RÁMCI PREDBEŽNÉHO HODNOTENIA POVODŇOVÉHO RIZIKA IDENTIFIKOVANÁ EXISTENCIA VÝZNAMNÉHO POVODŇOVÉHO RIZIKA ALEBO JEHO PRAVDEPODOBNÝ VÝSKYT

Kód geograf. oblasti	Číslo alternatívy	Lokalita					Preventívne a zmierňujúce opatrenia § 4 bod. 2 zákona č. 7/2010 Z. z.															
							a)		b)			c)			d)			e)			f), g), h), i), j)		
		Kraj	Okres	Obec	Vodný tok	Vodný tok ID	Preventívne opatrenia	Kód opatrenia (Katalóg EÚ)	Preventívne opatrenia	Kód opatrenia (Katalóg EÚ)	Zmierňujúce opatrenia	Preventívne opatrenia	Kód opatrenia (Katalóg EÚ)	Zmierňujúce opatrenia	Preventívne opatrenia	Kód opatrenia (Katalóg EÚ)	Zmierňujúce opatrenia	Preventívne opatrenia	Kód opatrenia (Katalóg EÚ)	Zmierňujúce opatrenia	Kód opatrenia (Katalóg EÚ)	Vyhodnotenie efektívnosti alternatívy	Číslo mapového listu/prehľadnej mapy
SKS001FD	1	Košický	Rožňava	Jovice	N/A	N/A	M311 M312 M313	M31													M24 M42 M41 M43 M53	neefektívna	37-32
	2	Košický	Rožňava	Jovice	Čremošná	4-31-01-2103	M311 M312 M313	M31				L08	M333	H1 - H3 H5 - H7							M24 M42 M41 M43 M53	neefektívna	37-32
					Jovický	4-31-01-2110						L13	M333	H1 - H3 H5 - H7	L18	M341							
					Majstrovský	4-31-01-2108						L02 L13	M332 M333	H1 - H3 H5 - H7 U1 U7 U11 - U16									
SKS002FD	1	Košický	Rožňava	Gemerská Poloma	N/A	N/A	M311 M312 M313	M31													M24 M42 M41 M43 M53	neefektívna	37-14
	2	Košický	Rožňava	Gemerská Poloma	Súľovský	4-31-01-2284	M311 M312 M313	M31				L02 L13	M332	H1 - H3 H5 - H7 U1 U7 U11 - U16	B12 - Slaná	M341		L06 - Momoť	M351	Údr.1 – Údr.4	M24 M42 M41 M43 M53	efektívna	37-14
SKS003FD	1	Banskobystrický	Revúca	Gemerská Ves	N/A	N/A	M311 M312 M313	M31													M24 M42 M41 M43 M53	neefektívna	37-33
	2	Banskobystrický	Revúca	Gemerská Ves	Turiec	4-31-02-1270	M311 M312 M313	M31	B05	M322	P1 - P6	L02 L08 L13	M332 M333	U1 U7 U11 - U16 H1 - H3 H5 - H7							M24 M42 M41 M43 M53	efektívna	37-33

Kód geograf. oblasti	Číslo alternatívy	Lokalita					Preventívne a zmierňujúce opatrenia § 4 bod. 2 zákona č. 7/2010 Z. z.													
							a)		b)			c)			d)			e)			f), g), h), i), j)		
		Kraj	Okres	Obec	Vodný tok	Vodný tok ID	Preventívne opatrenia	Kód opatrenia (Katalóg EÚ)	Preventívne opatrenia	Kód opatrenia (Katalóg EÚ)	Zmierňujúce opatrenia	Preventívne opatrenia	Kód opatrenia (Katalóg EÚ)	Zmierňujúce opatrenia	Preventívne opatrenia	Kód opatrenia (Katalóg EÚ)	Zmierňujúce opatrenia	Preventívne opatrenia	Kód opatrenia (Katalóg EÚ)	Zmierňujúce opatrenia	Kód opatrenia (Katalóg EÚ)	Vyhodnotenie efektívnosti alternatívy	Číslo mapového listu/prehľadnej mapy
SKS004FD	1	Banskobystrický	Revúca	Polina	N/A	N/A	M311 M312 M313	M31													M24 M42 M41 M43 M53	neefektívna	37-33
	2	Banskobystrický	Revúca	Polina	Turiec	4-31-02-1270	M311 M312 M313	M31				L08	M333	H1 - H3 H5 - H7	B11 L18	M341					M24 M42 M41 M43 M53	efektívna	37-33
					Pravostranný BP Vysokého	4-31-02-1393						L08	M333	H1 - H3 H5 - H7									
					Vysoký	4-31-02-1392	M311 M312 M313	M31				B08 L03	M331 M332	U1 U7 U11 - U16	L18	M341						efektívna	37-33
SKS005FD	1	Banskobystrický	Revúca	Lubeník	N/A	N/A	M311 M312 M313	M31													M24 M42 M41 M43 M53	neefektívna	37-31
	2	Banskobystrický	Revúca	Lubeník	Muráň	4-31-02-1577	M311 M312 M313	M31	P02	M324		B08 L02 L08 L13	M331 M333	H1 - H3 H5 - H7 U1 U7 U11 - U16							M24 M42 M41 M43 M53	efektívna	37-31
					Samišková	4-31-02-1696						B08 L02 L03 L08	M331 M332 M333	H1 - H3 H5 - H7 U1 U7 U11 - U16	B12	M341						
					Suchý	4-31-02-1694						L08 L13	M333	H1 - H3 H5 - H7	B11	M341						
SKS006FD	1	Banskobystrický	Revúca	Revúca	N/A	N/A	M311 M312 M313	M31													M24 M42 M41 M43 M53	neefektívna	37-13

Kód geograf. oblasti	Číslo alternatívy	Lokalita					Preventívne a zmierňujúce opatrenia § 4 bod. 2 zákona č. 7/2010 Z. z.														Vyhodnotenie efektívnosti alternatívy	Číslo mapového listu/prehľadnej mapy
							a)		b)			c)			d)			e)			f), g), h), i), j)		
		Kraj	Okres	Obec	Vodný tok	Vodný tok ID	Preventívne opatrenia	Kód opatrenia (Katalóg EÚ)	Preventívne opatrenia	Kód opatrenia (Katalóg EÚ)	Zmierňujúce opatrenia	Preventívne opatrenia	Kód opatrenia (Katalóg EÚ)	Zmierňujúce opatrenia	Preventívne opatrenia	Kód opatrenia (Katalóg EÚ)	Zmierňujúce opatrenia	Preventívne opatrenia	Kód opatrenia (Katalóg EÚ)	Zmierňujúce opatrenia	Kód opatrenia (Katalóg EÚ)		
SKS007FD	2	Banskobystrický	Revúca	Revúca	Muráň	4-31-02-1577	M311 M312 M313	M31	P02	M324		B08 L08 L13	M331 M333	H1 - H3 H5 - H7	B11	M341					M24 M42 M41 M43 M53	efektívna	37-13
					Zdychava	4-31-02-1742			B05	M322	P1 - P6	L02 L08 L13	M332 M333	H1 - H3 H5 - H7 U1 U7 U11 - U16				L04	M351	U1 U7 U11 - U16			
					bezmenný	4-31-02-1803						B08	M331											
				Muránska Dlhá Lúka	Muráň	4-31-02-1577			P02	M324														
	1	Banskobystrický	Rimavská Sobota	Hnúšťa, Rimavské Brezovo, Kociha, Rimavské Zalužany, Hrachovo, Rimavská Baňa	N/A	N/A	M311 M312 M313	M31													M24 M42 M41 M43 M53	neefektívna	36-42, 36-44, 37-33
	2	Banskobystrický	Rimavská Sobota	Hnúšťa	Klenovská Rimava	4-31-03-821	M311 M312 M313	M31				L02 L13	M332	H1 - H3 H5 - H7 U1 U7 U11 - U16				L06	M351	Udr.1 - Udr.4	M24 M42 M41 M43 M53	efektívna	36-42
					BP Klenovskej Rimavy (Burianka)	4-31-03-822						B20 L02 L03 L13	M331 M332 M333	H1 - H3 H5 - H7 U1 U7 U11 - U16	B12	M341		L06	M351	Udr.1 - Udr.4			
					Rimava	4-31-03-2						L08 L13	M333	H1 - H3 H5 - H7	B11 L18	M341							
				Rimavské Brezovo	Rimava	4-31-03-2			P02	M324		L02 L08 L13	M332 M333	H1 - H3 H5 - H7	B11 L18	M341							36-42

Kód geograf. oblasti	Číslo alternatívy	Lokalita					Preventívne a zmierňujúce opatrenia § 4 bod. 2 zákona č. 7/2010 Z. z.														Vyhodnotenie efektívnosti alternatívy	Číslo mapového listu/prehľadnej mapy
							a)		b)			c)			d)			e)			f), g), h), i), j)		
		Kraj	Okres	Obec	Vodný tok	Vodný tok ID	Preventívne opatrenia	Kód opatrenia (Katalóg EÚ)	Preventívne opatrenia	Kód opatrenia (Katalóg EÚ)	Zmierňujúce opatrenia	Preventívne opatrenia	Kód opatrenia (Katalóg EÚ)	Zmierňujúce opatrenia	Preventívne opatrenia	Kód opatrenia (Katalóg EÚ)	Zmierňujúce opatrenia	Preventívne opatrenia	Kód opatrenia (Katalóg EÚ)	Zmierňujúce opatrenia	Kód opatrenia (Katalóg EÚ)		
				Kociha	Rimava	4-31-03-2						L08 L13	M333	H1 - H3 H5 - H7									36-44
				Rimavské Zalužany	Rimava	4-31-03-2			P02	M324		L08 L09 L13	M333	H1 - H3 H5 - H7	B11	M341							36-44
					BP Zalužanského	4-31-03-557						B20	M331										
					BP Rimavy (Zalužanský)	4-31-03-556						B18 B20	M331		B11	M341		L04	M351	U1 U7 U11 - U16			
				Hrachovo	BP Rimavy	4-31-03-534			B05	M322	P1 - P6												
					Hrachovský	4-31-03-535			B05	M322	P1 - P6	L02	M332	U1 U7 U11 - U16	B12	M341		L06	M351	Udr.1 – Udr.4		36-44
					Rimava	4-31-03-2			P02	M324		L08	M333	H1 - H3 H5 - H7									
				Rimavská Baňa	Rimava	4-31-03-2	M311 M312 M313	M31				L08 L09 L13	M333	H1 - H3 H5 - H7								efektívna	36-42, 36-44
					Rudno	4-31-03-771			B05	M322	P1 - P6	L02 L09 L13	M332 M333	H1 - H3 H5 - H7 U1 U7 U11 - U16	B11	M341							
					Veľké Rudno (Repne)	4-31-03-765			B05	M322	P1 - P6	L02 L08 L13	M332 M333	H1 - H3 H5 - H7 U1 U7 U11 - U16	B12	M341		L06	M351	Udr.1 - Udr.4			

Kód geograf. oblasti	Číslo alternatívy	Lokalita					Preventívne a zmierňujúce opatrenia § 4 bod. 2 zákona č. 7/2010 Z. z.														Vyhodnotenie efektívnosti alternatívy	Číslo mapového listu/prehľadnej mapy
							a)		b)			c)			d)			e)			f), g), h), i), j)		
		Kraj	Okres	Obec	Vodný tok	Vodný tok ID	Preventívne opatrenia	Kód opatrenia (Katalóg EÚ)	Preventívne opatrenia	Kód opatrenia (Katalóg EÚ)	Zmierňujúce opatrenia	Preventívne opatrenia	Kód opatrenia (Katalóg EÚ)	Zmierňujúce opatrenia	Preventívne opatrenia	Kód opatrenia (Katalóg EÚ)	Zmierňujúce opatrenia	Preventívne opatrenia	Kód opatrenia (Katalóg EÚ)	Zmierňujúce opatrenia	Kód opatrenia (Katalóg EÚ)		
SKS008FD	1	Banskobystrický	Rimavská Sobota	Potok, Rovné	N/A	N/A	M311 M312 M313	M31													M24 M42 M41 M43 M53	neefektívna	37-31
	2	Banskobystrický	Rimavská Sobota	Potok	Blh	4-31-03-24	M311 M312 M313	M31				L02	M332	U1 U7 U11 - U16							M24 M42 M41 M43 M53	efektívna	37-31
				Rovné	Blh	4-31-03-24			B05	M322	P1 - P6							L06	M351	Udr.1 - Udr.4			
SKS009FD	1	Banskobystrický	Poltár	Utekáč	N/A	N/A	M311 M312 M313	M31													M24 M42 M41 M43 M53	neefektívna	36-42
	2	Banskobystrický	Poltár	Utekáč	Krahulcova	4-31-03-694	M311 M312 M313	M31				L02 L13	M332 M333	H1 - H3 H5 - H7 U1 U7 U11 - U16	B11	M341					M24 M42 M41 M43 M53	efektívna	36-42
					Lichý	4-31-03-696						B18 L02 L13	M332 M333	H1 - H3 H5 - H7 U1 U7 U11 - U16									
					Rimavica	4-31-03-561						B18 L13	M333	H1 - H3 H5 - H7				L06	M351	Udr.1 – Udr.4			
					Skalnity (Guzmanka)	4-31-03-695						B18 B19 L02	M332 M333	U1 U7 U11 - U16	B12	M341							

Kód geograf. oblasti	Číslo alternatívy	Lokalita					Preventívne a zmierňujúce opatrenia § 4 bod. 2 zákona č. 7/2010 Z. z.														Vyhodnotenie efektívnosti alternatívy	Číslo mapového listu/prehľadnej mapy
							a)		b)			c)			d)			e)			f), g), h), i), j)		
		Kraj	Okres	Obec	Vodný tok	Vodný tok ID	Preventívne opatrenia	Kód opatrenia (Katalóg EÚ)	Preventívne opatrenia	Kód opatrenia (Katalóg EÚ)	Zmierňujúce opatrenia	Preventívne opatrenia	Kód opatrenia (Katalóg EÚ)	Zmierňujúce opatrenia	Preventívne opatrenia	Kód opatrenia (Katalóg EÚ)	Zmierňujúce opatrenia	Preventívne opatrenia	Kód opatrenia (Katalóg EÚ)	Zmierňujúce opatrenia	Kód opatrenia (Katalóg EÚ)		
SKS010FD	1	Košický, Banskobystrický	Rožňava, Revúca	Betliar, Bretka, Čoltovo, Gemer, Gemerská Panica, Tornaľa, Brzotín, Gemerská Hôrka, Plešivec, Slavec	N/A	N/A	M311 M312 M313	M31													M24 M42 M41 M43 M53	neefektívna	37-14, 37-33, 37-34
	2	Košický	Rožňava	Betliar	Slaná	4-31-01,02,03-1	M311 M312 M313	M31				B08 L08 L13	M331 M333	H1 - H3 H5 - H7	B11 L18	M341		L06	M351	Udr.1 - Udr.4	M24 M42 M41 M43 M53	efektívna	37-14
				Bretka	Slaná	4-31-01,02,03-1						L09	M333	H1 - H3 H5 - H7	L18	M341		L06	M351	Udr.1 - Udr.4			37-34
					Muráň	4-31-02-1577						L09 L13	M333	H1 - H3 H5 - H7									
				Bohúňovo	Slaná	4-31-01,02,03-1			P02	M324		L08	M333	H1 - H3 H5 - H7	B12	M341							37-32, 37-34
				Rožňava	Slaná	4-31-01,02,03-1						L08 L09 L13	M333	H1 - H3, H5 - H7	B12	M341							37-14, 37-32
				Rožňava časť Nadabula	Slaná	4-31-01,02,03-1			P02	M324		L08	M333	H1 - H3 H5 - H7									37-32
				Čoltovo	Slaná	4-31-01,02,03-1			P02	M324		L08 L09 L13	M333	H1 - H3 H5 - H7	L18	M341							37-34
				Gemer	BP Slanej	4-31-02-1566						L08 L09	M333	H1 - H3 H5 - H7									37-33, 37-34
					Gemerský	4-31-02-1546						L09 L13	M333	H1 - H3 H5 - H7									
					Krupičný (Orgovan)	4-31-02-1568						L09 L13	M333	H1 - H3 H5 - H7									

Kód geograf. oblasti	Číslo alternatívy	Lokalita					Preventívne a zmierňujúce opatrenia § 4 bod. 2 zákona č. 7/2010 Z. z.														Vyhodnotenie efektívnosti alternatívy	Číslo mapového listu/prehľadnej mapy
							a)		b)			c)			d)			e)			f), g), h), i), j)		
		Kraj	Okres	Obec	Vodný tok	Vodný tok ID	Preventívne opatrenia	Kód opatrenia (Katalóg EÚ)	Preventívne opatrenia	Kód opatrenia (Katalóg EÚ)	Zmierňujúce opatrenia	Preventívne opatrenia	Kód opatrenia (Katalóg EÚ)	Zmierňujúce opatrenia	Preventívne opatrenia	Kód opatrenia (Katalóg EÚ)	Zmierňujúce opatrenia	Preventívne opatrenia	Kód opatrenia (Katalóg EÚ)	Zmierňujúce opatrenia	Kód opatrenia (Katalóg EÚ)		
					Lapša	4-31-02-1552						L09	M333	H1 - H3 H5 - H7									
					Slaná	4-31-01,02,03-1						L09	M333	H1 - H3 H5 - H7	L18	M341		L06	M351	Udr.1 - Udr.4			
				Gemerská Panica	BP Slanej	4-31-02-1573						L08 L09	M333	H1 - H3 H5 - H7									37-33, 37-34
					Slaná	4-31-01,02,03-1						L09	M333	H1 - H3 H5 - H7	L18	M341		L06	M351	Udr.1 - Udr.4			
		Banskobystrický	Revúca	Tornaľa	Slaná	4-31-01,02,03-1						L09	M333	H1 - H3 H5 - H7	L18	M341		L06	M351	Udr.1 - Udr.4			37-33
					Činča	4-31-02-1541						L08 L09	M333	H1 - H3 H5 - H7									
					Turiec	4-31-02-1392						L09	M333	H1 - H3 H5 - H7									37-33
		Košický	Rožňava	Brzotín	Egrešský	4-31-01-2093						L09	M333	H1 - H3 H5 - H7									
					Honský	4-31-01-2210			B05	M322	P1 - P6	L08 L09 L13	M333	H1 - H3 H5 - H7									
					Slaná	4-31-01,02,03-1			P02	M324		L08 L09 L13	M333	H1 - H3 H5 - H7				L06	M351	Udr.1 - Udr.4			
				Gemerská Hôrka	Slaná	4-31-01,02,03-1						L09 L08	M333	H1 - H3 H5 - H7	L18	M341							
				Plešivec	BP Slanej	4-31-02-1885									B12	M341							
					Slaná	4-31-01,02,03-1			P02	M324		L08 L09 L13 L14	M333	H1 - H3 H5 - H7	B12 L18	M341		L06	M351	Udr.1 - Udr.4			
					Štítnik	4-31-01-1891						L08 L09	M333	H1 - H3 H5 - H7									
				Slavec	BP Slanej	4-31-01-2072						L08	M333	H1 - H3 H5 - H7									

Kód geograf. oblasti	Číslo alternatívy	Lokalita					Preventívne a zmierňujúce opatrenia § 4 bod. 2 zákona č. 7/2010 Z. z.														Vyhodnotenie efektívnosti alternatívy	Číslo mapového listu/prehľadnej mapy
							a)		b)			c)			d)			e)			f), g), h), i), j)		
		Kraj	Okres	Obec	Vodný tok	Vodný tok ID	Preventívne opatrenia	Kód opatrenia (Katalóg EÚ)	Preventívne opatrenia	Kód opatrenia (Katalóg EÚ)	Zmierňujúce opatrenia	Preventívne opatrenia	Kód opatrenia (Katalóg EÚ)	Zmierňujúce opatrenia	Preventívne opatrenia	Kód opatrenia (Katalóg EÚ)	Zmierňujúce opatrenia	Preventívne opatrenia	Kód opatrenia (Katalóg EÚ)	Zmierňujúce opatrenia	Kód opatrenia (Katalóg EÚ)		
SKS011FD					BP Slanej	4-31-01-2073						L08	M333	H1 - H3 H5 - H7									
					BP Slanej	4-31-01-2077						L09	M333	H1 - H3 H5 - H7									
					Slaná	4-31-01,02,03-1			P02	M324		L08 L09 L13	M333	H1 - H3 H5 - H7	L18	M341		L06	M351	Udr.1 - Udr.4			
	1	Banskobystrický	Rimavská Sobota	Čerenčany, Cakov, Ivanice, Drienčany, Teplý Vrch, Uzovská Panica, Veľký Blh, Jesenské, Pavlovce, Šimonovce, Širkovce, Rimavská Seč, Vlkyňa, Rimavská Sobota, Lenartovce, Bátka, Žíp	N/A	N/A	M311 M312 M313	M31													M24 M42 M41 M43 M53	neefektívna	36-44, 37-33, 47-11
	2	Banskobystrický	Rimavská Sobota	Čerenčany	BP Rimavy	4-31-03-504	M311 M312 M313	M31	B05	M322	P1 - P6	L02	M332	U1 U7 U11 - U16	B12	M341					M24 M42 M41 M43 M53	efektívna	36-44
					Rimava	4-31-03-2						L08 L09	M333	H1 - H3 H5 - H7				L06	M351	Udr.1 - Udr.4			
					Paláska	4-31-03-506			B05	M322	P1 - P6	L02	M332	U1 U7 U11 - U16									
				Cakov	Blh	4-31-03-24												L06	M351	Udr.1 - Udr.4			37-33, 47-11
				Ivanice	Blh	4-31-03-24												L06	M351	Udr.1 - Udr.4			
				Drienčany	Blh	4-31-03-24			B05	M322	P1 - P6	L08 L13	M333	H1 - H3 H5 - H7	B11	M341		L06	M351	Udr.1 - Udr.4			
					Striežovský	4-31-03-134			B05	M322	P1 - P6												

Kód geograf. oblasti	Číslo alternatívy	Lokalita					Preventívne a zmierňujúce opatrenia § 4 bod. 2 zákona č. 7/2010 Z. z.														Vyhodnotenie efektívnosti alternatívy	Číslo mapového listu/prehľadnej mapy
							a)		b)			c)			d)			e)			f), g), h), i), j)		
		Kraj	Okres	Obec	Vodný tok	Vodný tok ID	Preventívne opatrenia	Kód opatrenia (Katalóg EÚ)	Preventívne opatrenia	Kód opatrenia (Katalóg EÚ)	Zmierňujúce opatrenia	Preventívne opatrenia	Kód opatrenia (Katalóg EÚ)	Zmierňujúce opatrenia	Preventívne opatrenia	Kód opatrenia (Katalóg EÚ)	Zmierňujúce opatrenia	Preventívne opatrenia	Kód opatrenia (Katalóg EÚ)	Zmierňujúce opatrenia	Kód opatrenia (Katalóg EÚ)		
				Teplý Vrch	Blh	4-31-03-24												L06	M351	Udr.1 - Udr.4			37-33
				Uzovská Panica	Blh	4-31-03-24												L06	M351	Udr.1 - Udr.4			
					Rakytník	4-31-03-59						L02 L08 L09 L13	M332	H1 - H3 H5 - H7	B12	M341		L06	M351	Udr.1 - Udr.4			
				Veľký Blh	Blh	4-31-03-24						L08 L09	M333	H1 - H3 H5 - H7									
					Papča	4-31-03-94			B05	M322	P1 - P6												37-33
				Jesenské	Katínsky kanál	4-31-03-443						L09	M333	H1 - H3 H5 - H7									
					Gortva	4-31-03-320						L09	M333	H1 - H3, H5 - H7									47-11
					Rimava	4-31-03-2						L09	M333	H1 - H3 H5 - H7	B11	M341		L06	M351	Udr.1 - Udr.4			
				Pavlovce	Rimava	4-31-03-2						L09	M333	H1 - H3 H5 - H7				L06	M351	Udr.1 - Udr.4			
				Rimavské Janovce	Rimava	4-31-03-2			P02	M324		L08 L09	M333	H1 - H3 H5 - H7									37-33, 47-11
				Šimonovce	Rimava	4-31-03-2	M311 M312 M313	M31				L08 L09	M333	H1 - H3 H5 - H7								efektívna	
				Širkovce	Rimava	4-31-03-2						L09	M333	H1 - H3 H5 - H7				L06	M351	Udr.1 - Udr.4			47-11
				Rimavská Seč	Rimava	4-31-03-2			P02	M324		L09	M333	H1 - H3 H5 - H7				L06	M351	Udr.1 - Udr.4			
				Vlkyňa	Rimava	4-31-03-2						L08 L09 L13	M333	H1 - H3 H5 - H7				L06	M351	Udr.1 - Udr.4			
				Rimavská Sobota	Rimava	4-31-03-2						L09 L13	M333	H1 - H3 H5 - H7	B11	M341		L06	M351	Udr.1 - Udr.4			36-44, 37-33
				Bátka	Blh	4-31-03-24			P02	M324		L09 L13	M333	H1 - H3 H5 - H7	B11	M341		L06	M351	Udr.1 - Udr.4			37-33
				Žíp	Blh	4-31-03-24						L09	M333	H1 - H3 H5 - H7									

Vysvetlivky
Preventívne a zmierňujúce opatrenia § 4 bod. 2 Zákona č. 7/2010 Z. z.:
a)opatrenia, ktoré spomaľujú odtok vody z povodia do vodných tokov, zvyšujú retenčnú schopnosť povodia alebo podporujú prirodzenú akumuláciu vody v lokalitách na to vhodných a ktoré chránia územie
pred zaplavením povrchovým odtokom, ktorým je zložka celkového odtoku odtekajúca z povodia po povrchu terénu do vodných tokov alebo iných vodných útvarov, ako sú úpravy v lesoch, úpravy na poľnohospodárskej pôde a úpravy na urbanizovaných územiach,
b) opatrenia, ktoré zmenšujú maximálny prietok povodne, ako je výstavba, údržba, oprava a rekonštrukcia vodných stavieb a poldrov; polder je vodná stavba na ochranu pred povodňami, ktorej súčasťou je územie určené na zaplavenie vodou pre potreby sploštenia povodňovej vlny,
c) opatrenia, ktoré chránia územie pred zaplavením vodou z vodného toku, ako je úprava vodných tokov, výstavba, údržba, oprava a rekonštrukcia ochranných hrádzí alebo protipovodňových línií pozdĺž vodných tokov,
d) opatrenia, ktoré chránia územie pred zaplavením vnútornými vodami, ako je výstavba, údržba, oprava a rekonštrukcia zariadení na prečerpávanie vnútorných vôd,
e) opatrenia, ktoré zabezpečujú prietokovú kapacitu koryta vodného toku, ako je odstraňovanie nánosov z koryta vodného toku a porastov na brehu vodného toku; breh je postranné obmedzenie koryta vodného toku od jeho dna po brehovú čiaru,
f) vypracovanie, prehodnocovanie a aktualizácie plánov manažmentu povodňového rizika vrátane predbežného hodnotenia povodňového rizika a vyhotovovania máp povodňového ohrozenia a máp povodňového rizika,
g) vypracúvanie a aktualizácie povodňových plánov,
h) vykonávanie predpovednej povodňovej služby,
i) vykonávanie povodňových prehliadok,
j) iné preventívne opatrenia na zníženie povodňového rizika.

Číslo alternatívy:
1 - opatrenia navrhované podľa § 4 bod. 2, písm. a) Zákona č. 7/2010 Z. z
2 - opatrenia navrhované podľa § 4 bod. 2, písm. a), b), c), d), e) Zákona č. 7/2010 Z. z

Vyhodnotenie efektívnosti alternatívy

Určenie či je alternatíva efektívna/neefektívna bolo na základe nasledovných hodnotiacich parametrov:
- pomerový ukazovateľ efektívnosti,
- ročný očakávaný počet obyvateľov dotknutých povodňovým ohrozením pred a po návrhu opatrení,
- rozsah chránených území potencionálne ohrozených znečistením pri povodni s pravdepodobnosťou opakovania raz za 100 rokov, ktoré budú opatreniami ochránené,
- počet významných zdrojov znečistenia potencionálne zaplavených pri povodni s dobou opakovania raz za 100 rokov, ktoré budú opatreniami ochránené,
- počet pamiatok UNESCO dotknutých pri povodni s pravdepodobnosťou opakovania raz za 100 rokov, ktoré budú opatreniami ochránené,
- počet národných kultúrnych pamiatok dotknutých pri povodni s pravdepodobnosťou opakovania raz za 100 rokov, ktoré budú opatreniami ochránené.

V prípade, ak majú opatrenia minimálne na jeden z hodnotiacich ukazovateľov efektívny dopad, bola alternatíva vyhodnotená ako efektívna.
Hodnotiace parametre sú zobrazené v *Tab. 6.1 Vyhodnotenie efektívnosti opatrení navrhovaných k jednotlivým geografickým oblastiam*.

Vysvetlenie skratiek navrhovaných opatrení
Preventívne opatrenia podľa § 4 bod. 2, písm. a) Zákona č. 7/2010 Z. z

Kódy preventívnych opatrení		Kódy preventívnych opatrení - katalóg EU	
M311	Opatrenia na poľnohospodárskych plochách	M31	opatrenia, ktoré spomaľujú odtok vody z povodia do vodných tokov, zvyšujú retenčnú schopnosť povodia alebo podporujú prirodzenú akumuláciu vody v lokalitách na to vhodných a ktoré chránia územie pred zaplavením povrchovým odtokom
M312	Opatrenia na lesných pozemkoch		
M313	Opatrenia v urbanizovanom území		

V prílohe V. je uvádzaný kód hlavnej kategórie opatrení, do ktorých spadajú jednotlivé opatrenia. Jednotlivé navrhované opatrenia a ich kódové označenie pre jednotlivé geografické je uvedený v textovej časti plánu manažmentu povodňového rizika, stať 4.1.2.2.

Preventívne opatrenia podľa § 4 bod. 2, písm. b), c), d), e) Zákona č. 7/2010 Z. z

Kódy preventívnych opatrení		Kódy preventívnych opatrení - katalóg EU	
B01	vodná nádrž - prečistenie navrhované	M321	Priehrady, vodné nádrže
B02	vodná nádrž - navrhovaná	M322	Suché a polosuché nádrže (poldre)
B03	vodná nádrž - rekonštrukcia navrhovaná	M323	Odľahčovacie ramená, obtokové kanály
B05	polder - navrhovaný	M324	Vymedzenie územia na transformáciu povodňovej vlny
B06	čerpacia stanica - navrhovaná	M331	Spádové objekty v koryte toku
B07	čerpacia stanica - rekonštrukcia navrhovaná	M332	Úpravy vodných tokov
B08	stavidlové hradenie - navrhované	M333	Ochranné hrádze
B09	stavidlové hradenie - zrušenie navrhované	M334	Mobilná protipovodňová bariéra
B10	umelá transformácia povodňovej vlny - navrhovaná	M341	Opatrenia, ktoré chránia územie pred zaplavením vnútornými vodami
B11	priepust - navrhovaný	M351	Údržba, opravy a rekonštrukcie úprav
B12	priepust - rekonštrukcia navrhovaná		
B13	priepust - zrušenie navrhované		
B15	hať - navrhovaná		
B16	hať - rekonštrukcia navrhovaná		
B17	hať - zrušenie navrhované		
B18	most - rekonštrukcia navrhovaná		
B19	most - zrušenie navrhované		
B20	prehrádzka - navrhovaná		
B21	prehrádzka - rekonštrukcia navrhovaná		
B22	prehrádzka - prečistenie navrhované		
B23	stabilizačný objekt na toku - navrhovaný		
B24	stabilizačný objekt na toku - rekonštrukcia navrhovaná		
B25	stabilizačný objekt na toku - zrušenie navrhované		
B28	regulačný objekt - rekonštrukcia navrhovaná		
L02	úprava toku - navrhovaná		
L03	preložka toku - navrhovaná		
L04	úprava toku - rekonštrukcia navrhovaná		

L05 stabilizácia koryta - navrhovaná
L06 oprava a údržba brehov a koryta toku - navrhovaná
L08 ochranná hrádza - navrhovaná
L09 ochranná hrádza - rekonštrukcia navrhovaná
L10 ochranná hrádza - zrušenie navrhované
L11 oprava a údržba odvodňovacieho kanála - navrhovaná
L13 nábrežný múrik - navrhovaný
L14 nábrežný múrik - rekonštrukcia navrhovaná
L16 mobilné hradenie - navrhované
L17 revitalizácia vodného toku - navrhované
L19 záchytný kanál - navrhovaný
P02 územie určené na prirodzenú transformáciu povodňovej vlny - navrhované

Preventívne opatrenia podľa § 4 bod. 2, písm. f), g), h), i), j) Zákona č. 7/2010 Z. z
Kódy preventívnych opatrení - katalóg EU
M24 vypracovanie, prehodnocovanie a aktualizácie plánov manažmentu povodňového rizika vrátane predbežného hodnotenia povodňového rizika a vyhotovovania máp povodňového ohrozenia a máp povodňového rizika,
M42 vypracúvanie a aktualizácie povodňových plánov,
M41 vykonávanie predpovednej povodňovej služby,
M43 vykonávanie povodňových prehliadok,
M53 iné preventívne opatrenia na zníženie povodňového rizika.

Zmierňujúce opatrenia podľa § 4 bod. 2, písm. b), c), d), e) Zákona č. 7/2010 Z. z
Návrh opatrení pri realizácii vodných nádrží
VN 1. vhodným výberom variantu obmedzovať negatívne vplyvy vodných nádrží na životné prostredie, na režim podzemných vôd, na zmenu mikroklímy, na zanášanie nádrže, na abráziu, na zosuvy,
VN 2. pri výstavbe zabezpečiť spriechodnenie bariér pre vodnú biotu, zvoliť podľa možnosti najvhodnejší typ spriechodnenia bariér - náhradný biokoridor obtekajúci vodnú nádrž, prípadne iné vhodné spôsoby spriechodnenia,
VN 3. pravidelné preverovanie a prioritizácia bilančných potrieb vody s cieľom racionálne využívať jednotlivé priestory objemu nádrže, vrátane jej retenčného priestoru.
VN 4. prehodnotiť a zabezpečiť minimálne bilančné prietoky pod vodnými dielami, účinnosť rybochodov, a zachovanie dynamiky hladinového režimu s cieľom napodobenia jeho optimálnych prirodzených parametrov v čase pred vykonaním vodohospodárskych úprav
VN 5. monitorovať výskyt inváznych a expanzívnych druhov, v prípade potreby okamžité odstraňovanie, zabrániť rozširovaniu neofytov (inváznych a expanzívnych rastlín), v prípade výskytu v zmysle zákona č. 543/2002 Z. z. tieto dôsledne odstraňovať v súčinnosti s vlastníkmi ďalších postihnutých pozemkov.
VN 6. optimálne rozčlenené litorálne pásmo, tvorba ostrovčekov a diferencovať hĺbku vody v nádrži.

Návrh opatrení pri realizácii poldrov
P 1. uprednostňovať výstavbu nižších suchých poldrov citlivo zasadených do krajiny
P 2. zabezpečiť kontinuálny priebeh nivelety vodného toku cez objekt suchého poldra
P 3. zátopovú plochu poldra je možné vyplniť v prírode cennými prvkami, ktoré znesú zaplavenie (malé vodné plochy, mokrade, tône, vŕbové háje a pod.)
P 4. zátopová plocha sa mimo času povodne môže využiť aj ako prírodné územie využívané na rekreáciu, pikniky a nenáročné športové aktivity
P 5. mimo povodňových prietokov využívať zátopovú plochu suchých poldrov k iným účelom, napr. ju poľnohospodársky obhospodarovať ako lúky
P 6. pri výsadbe drevín využiť pôvodné brehové porasty z geograficky pôvodných druhov, čim sa zabezpečí obnovenie prerušeného biokoridoru

Návrh opatrení pri realizácii úpravy a revitalizácii vodných tokov
U 1. prednostne vytvoriť zložený profil koryta s prehĺbenou kynetou nepravidelného miskovitého tvaru pre sústredenie malých prietokov, pri voľbe šírky kynety prihliadať na to akú šírku má tok v prirodzených úsekoch. Pokiaľ je to možné neopevňovať svahy kynety a umožniť jej samovoľný rozvoj. Prietočná kapacita kynety vloženej do veľkého povodňového koryta by spravidla nemala presiahnuť úroveň Q30d a v prípade, že jej vyššia kapacita je nevyhnutná dosahovať ju prednostne zväčšením šírky, nie hĺbky
U 2. ak je to z územného hľadiska možné, brehy koryta upravovať do miernejších a premenlivých sklonov, čím sa umožní tzv. povodňové rozvoľnenie - zväčšenie kapacity koryta rozvoľňovaním do prírode blízkych tvarov
U 3. vytvárať asymetrické koryto rozšírením iba jedného brehu
U 4. dostatočnú hĺbku v koryte zabezpečiť čiastočným zavzdutím bez vytvárania migračných prekážok a dlhších monotónnych úsekov (napr. kamenné prahy, sklzy, drevená guľatina , skupiny väčších kameňov, konštrukcie z mŕtvej drevnej hmoty...)
U 5. pokiaľ je to možné, vytvárať paralelné korytá, resp. paralelné kynety v rámci úpravy toku (najmä u tokov, ktoré majú prirodzený charakter rozvetvovať sa), využívať na odvedenie veľkých vôd aj korytá bývalých mlynských náhonov ich rekonštrukciou
U 6. znižovať výškovú úroveň beriem s cieľom vytvárania podmienok pre ich častejšie hydrodynamické zaťaženie, čím sa zároveň zníži rozsah suchých jalových beriem
U 7. zachovať smerovú členitosť toku, podľa možností umožniť vytvorenie sťahovavej kynety
U 8. zachovať morfologickú členitosť dna koryta (vytváranie tôní spravidla v oblúkoch a ich striedanie s brodovými úsekmi v podobe prahov v dne, prípadne ponechaním štrkových a piesočných lavíc, ostrovčekov alebo ich vytváraním)
U 9. zabezpečiť členitú brehovú líniu
U 10. pozdĺžny sklon koryta zvyšovať len minimálne a v nevyhnutných prípadoch
U 11. úpravu koryta protipovodňovými múrmi riešiť iba v nevyhnutných prípadoch, pričom technické riešenie by malo zodpovedať vyššie uvedeným požiadavkám v bodoch 6, 7, 8. Dôležité je prispôsobiť architektonické poňatie konkrétnym podmienkam na dotknutom úseku toku

U 12. zaistiť neselektívnu obojsmernú migračnú priestupnosť pre všetky vodné organizmy pri výstavbe priečnych objektov (pozdĺžny sklon znižovať prednostne sústavou priechodných sklzov prípadne nižších stupňov)
U 13. pri úprave koryta striedať zatienené a nezatienené priestory
U 14. pri úprave toku postupovať proti prúdu, aby vodné organizmy mali možnosť premiestniť do bezpečnejších úsekov
U 15. na miestach kde je to možné umožniť pri vyšších prietokoch zatápanie okolitých pozemkov
U 16. brehy stabilizovať pokiaľ je to možné prednostne koreňovým systémom brehovej vegetácie, použitím geotextílií, plôtikov zo živého dreva na vonkajšej strane oblúka rieky. V prípade nutnosti použitia technických riešení uprednostniť pri opevňovaní korýt prírode blízke a pokiaľ možno miestne materiály
U 17. v čo najväčšej miere zachovať všetky dospelé stromy
U 18. pri piesočných alebo štrkových laviciach zachovať miesta s ponorenou vegetáciou, udržať alebo vytvoriť plôšky nad 0,1 ha pre hniezdenie vtákov, zachovať brody prevýšené 300 až 500 mm nad teoretickou niveletou, zachovať tône minimálne 300 mm hlboké
U 19. vyhnúť sa bagrovaniu podložných štrkových vrstiev, aby nedošlo k odvodneniu priľahlých mokradí
U 20. pri vykonávaní úprav použiť vhodné ročné obdobie
U 21. vykonávať práce z jedného brehu so zachovaním oblastí, ktoré môžu pôsobiť ako základňa pre rekolonizáciu
U 22. pri zásahu do brehových porastov kvôli zaisteniu prístupu k toku tieto zmladzovať v súlade s prirodzenou druhovou skladbou a krajinou
U 23. potrebné mechanizmy priviesť k toku cez územie s nižšou ekologickou hodnotou

Návrh opatrení pri realizáciu ochranných hrádzí

H 1. pokiaľ je to možné, objekty navrhnúť bez tesniacich stien, aby sa zabezpečila kontinuita prúdenia podzemných vôd v súvislosti so zabezpečením interakcie podzemných vôd medzi korytom toku a HPV v území za hrádzou
H 2. ochranné hrádze navrhnúť prednostne len na prejazd vozidiel správcu toku bez spevnenia koruny asfaltom a pod.
H 3. v prípade možných stretov so záujmami ochrany prírody a krajiny sú odporúčané konzultácie s odborníkmi k eliminácii možných stretov už vo fáze konceptu riešenia
H 4. v prípade výskytu chránených druhov je nutné riešiť prípadný transfer, vytváranie náhradných biotopov, náhradné výsadby drevín, či iné kompenzačné opatrenia
H 5. podporovať výsadbu solitérov drevín na bermách ohradzovaných vodných tokov so šírkou nad 10,0 m
H 6. ak je to možné uprednostňovať výstavbu odsunutých, prípadne obvodových hrádzí
H 7. Zohľadniť multifukčné využitie medzihrádzového územia v blízkosti intravilánov miest a obcí (rekreačné, oddychové využitie napr. obecné parky, náučné – napr. náučné chodníky)
H 8. zabezpečiť bezpečnosť existujúcich hrádzí (protipovodňových múrikov) navýšením ochranných hrádzí (múrikov) na úroveň prietoku Q100 + bezpečnostné prevýšenie, zlepšením filtračnej stability hrádzí/múrikov a ich podložia, a pod.
H 9. v stiesnených podmienkach obcí zvýšiť ochranu územia použitím mobilných hradení

Návrh opatrení pri realizácii čerpacích staníc vnútorných vôd

ČS 1. osadiť hrablice na vtoku do bazénu ČS pre zabránenie vniknutia ichtyofauny
ČS 2. použiť prírodný kameň v dne a svahoch prívodného kanála (oddelením od betónových konštrukcií)
ČS 3. zriadiť tône a úkryty pre ryby na prívodných kanáloch ČS a pred vtokovými objektmi do ČS
ČS 4. zvýšiť ochranu čerpacích staníc stavebnými úpravami, ktoré zabránia prieniku vody do ČS pri povodňových stavoch
ČS 5. zabezpečiť zvýšenie výkonnosti ČS výmenou zastaraných elektrotechnických a strojnotechnologických zariadení ČS za výkonnejšie a efektívnejšie

Návrh opatrení pri realizácii údržby vodných tokov

Údr.1. údržbu vykonávame hlavne z dôvodu udržovania prietočnosti odstraňovaním splaveninových usadenín a naplaveného dreva, opravy porúch, resp. zmeny tvaru korýt
Údr.2. údržba vodných tokov sa realizuje len ak nie je možné z nejakého dôvodu akceptovať úplne samovoľný vývoj vodného toku, napr. v intraviláne obce pre zabezpečenie prietočnosti koryta, prípadne v úsekoch nad intravilánom, kde hrozí splavenie vodou unášaného materiálu do zastavanej časti obce a k bezprostrednému ohrozeniu zdravia a majetku občanov
Údr.3. vhodnosť termínu čistenia koryta od naplavenín a splavenín a spôsob a rozsah zásahu ako aj termín kosenia zatrávneného pobrežného pozemku a svahov toku konzultovať s ichtyológom, prípadne príslušnou zložkou ŠOP SR pri údržbe zachovávať pozdĺžnu členitosť koryta a členitosť brehov kynety
Údr.4. výrub náletových drevín z koryta, svahov a pobrežného pozemku realizovať so zachovaním ojedinelých solitérnych drevín
Údr.5. v prípade výskytu chránených druhov živočíchov je na vykonanie akýchkoľvek zásahov do ich biotopov potrebná výnimka zo zakázaných činností podľa § 35 zákona č. 543/2002 Z. z. o ochrane prírody a krajiny

PRÍLOHA VI. PREHĽAD POVODŇOVÝCH ŠKÔD

Kód geografickej oblasti	Celková povodňová škoda pre:			Ročná očakávaná škoda	Zabránená povodňová škoda pre:			Ročná očakávana zabránená škoda
	Q_{10} [mil. €]	Q_{100} [mil. €]	Q_{1000} [mil. €]	[mil. €/rok]	Q_{10} [mil. €]	Q_{100} [mil. €]	Q_{1000} [mil. €]	[mil. €/rok]
SKS001FD	0.46	1.06	1.20	0.07	0.30	0.48	0.62	0.04
SKS002FD	0.95	2.63	3.85	0.16	0.69	1.68	2.89	0.11
SKS003FD	1.87	4.26	4.90	0.28	1.00	1.54	2.18	0.12
SKS004FD	0.52	0.74	0.89	0.06	0.39	0.41	0.56	0.04
SKS005FD	2.86	11.88	12.61	0.63	2.44	9.63	10.36	0.52
SKS006FD	3.48	7.40	10.61	0.50	3.28	4.92	8.13	0.40
SKS007FD	19.17	23.58	28.00	2.08	17.70	7.58	12.00	1.38
SKS008FD	0.33	0.48	0.69	0.04	0.33	0.17	0.38	0.03
SKS009FD	1.90	2.70	3.24	0.22	1.75	0.73	1.28	0.14
SKS010FD	25.65	65.11	88.76	4.11	11.19	27.36	51.01	1.79
SKS011FD	27.64	68.44	97.08	4.37	11.37	26.94	55.58	1.80

Poznámka:

Celková povodňová škoda D_N sa v hodnotenom území sčíta naprieč jednotlivými kategóriami (D_k) škôd pre dané Q_N, teda scenár ohrozenia (10, 1000 a 1000 rokov) $D_N = \sum_k D_k$.

Ročná očakávana škoda je vyjadrená analyticky pomocou povodňového rizika *RI*, ktorý vychádza zo vzťahu $RI = \int_o^{p_H} D(p)dp$, kde *p* je pravdepodobnosť dosiahnutia alebo prekročenia príslušného N-ročného kulminačného prietoku.

Zabránená povodňová škoda vychádza zo vzťahu $RI_z = RI_0 - RI_v$, kde RI_0 je ročná očakávaná škoda pred opatreniami a RI_v je ročná očakávaná škoda po realizácii variantu opatrení.
Ročná očakávaná zabránená škoda je vyjadrená vzťahom pre ročnú očakávanú škodu po realizácií variantu opatrení.

PRÍLOHA VII. HODNOTENIE POKROKU PRI DOSAHOVANÍ CIEĽOV PLÁNOV MANAŽMENTU POVODŇOVÉHO RIZIKA – REALIZÁCIA OPATRENÍ

EÚ Kód geograf. oblasti	Názov geograf. oblasti	Názov opatrenia	EÚ Kód opatrenia	Plán realizácie opatrení v PMPR 2015	Ročná očakávaná škoda (€/rok)	Škody podľa PMPR 2015 (€)	Zabránenie škôd realizáciou (€)	Aktuálny stav realizácie	Pokrok - zabránenie škodám	Ohrození obyvatelia	Ochránení obyvatelia realizáciou	Pokrok - obyvatelia
SK515612_445	Slaná - Tornaľa	Tornaľa – Gemer, protipovodňové opatrenia na toku Slaná – rekonštrukcia	M332; M333	od 2022	259 586,88	25 789 790,00	25 789 790,00	v realizácii (zrealizované v roku 2024, odpočet opatrenia bude vykonaný v nasledujúcej aktualizácii)	-	173	173	-
SK514721_444	Slaná - Gemer	Tornaľa – Gemer, protipovodňové opatrenia na toku Slaná – rekonštrukcia	M333	od 2022	99 740,25	9 872 745,46	9 872 745,46	v realizácii (zrealizované v roku 2024, odpočet opatrenia bude vykonaný v nasledujúcej aktualizácii)	-	160	160	-
SK514748_443	Slaná - Gemerská Panica	Tornaľa – Gemer, protipovodňové opatrenia na toku Slaná – rekonštrukcia	M333	od 2022	38 100,70	3 776 390,29	3 776 390,29	v realizácii (zrealizované v roku 2024, odpočet opatrenia bude vykonaný v nasledujúcej aktualizácii)	-	43	43	-
SK525600_441	Slaná - Čoltovo	Ochrana pred povodňami v obci Čoltovo	M333	od 2022	4 484,41	442 931,00	442,931.00	v realizácii	-	23	1	-
SK526096_439	Slaná - Plešivec	korytová úprava s ohrádzovaním	M332; M333	do 2021	167 363,94	16 555 519,86	-	nerealizovaný	-	79	-	-
Vyhodnotenie						**42 345 309,86**	**-**		**0,00%**	**252**	**-**	**0,00%**

Poznámka:
Uvedený stav plnenia opatrení je aktuálny k dátumu zverejnenia návrhu plánu manažmentu povodňového rizika (december 2020)

Pri hodnotení pokroku pri dosahovaní cieľov plánu manažmentu povodňového rizika bol posudzovaný stav realizácie navrhnutých opatrení a ich účinnosť. Účinnosť vykonaných opatrení sa prejaví mierou dosiahnutia stanovených cieľov. Tá bola hodnotená v jednotlivých geografických oblastiach s významným povodňovým rizikom v rámci preskúmania plánov manažmentu povodňového rizika preskúmaním máp povodňového ohrozenia a máp povodňového rizika na konci plánovacieho obdobia stanovením percenta podielu odhadu povodňových škôd pred realizáciou opatrení a odhadu povodňových škôd po realizácii opatrení.

Ročná očakávaná škoda:
$(P_5 - P_{10}) * D_{Q5} + (P_5 - P_{10}) * (D_{Q10} - D_{Q5}) * 0.5 + (P_{10} - P_{50}) * D_{Q10} + (P_{10} - P_{50}) * (D_{Q50} - D_{Q10}) * 0.5 + (P_{50} - P_{100}) * D_{Q50} + (P_{50} - P_{100}) * (D_{Q100} - D_{Q50}) * 0,5 + (P_{100} - P_{1000}) * D_{Q100} + (P_{100} - P_{1000}) * (D_{Q1000} - D_{Q100}) * 0.5 + P_{1000} * D_{Q1000}$

Zabránené škody:
$((P_5 - P_{10}) * D_{Q5} + (P_5 - P_{10}) * (D_{Q10} - D_{Q5}) * 0.5 + (P_{10} - P_{50}) * D_{Q10} + (P_{10} - P_{50}) * (D_{Q50} - D_{Q10}) * 0.5 + (P_{50} - P_{100}) * D_{Q50} + (P_{50} - P_{100}) * (D_{Q100} - D_{Q50}) * 0,5 + (P_{100} - P_{1000}) * D_{Q100} + (P_{100} - P_{1000}) * (D_{Q1000} - D_{Q100}) * 0.5)$ * životnosť navrhovaného opatrenia
D_Q - škoda pre dané Qn v EUR
P - pravdepodobnosť povodne (1/n)

Vyjadrenie vzťahu medzi pravdepodobnosťou povodne a škodami pre dané Q_n

Q_n	P =1/n	D_Q
5	0,2	D_{Q5}
10	0,1	D_{Q10}
50	0,02	D_{Q50}
100	0,01	D_{Q100}
1000	0,001	D_{Q1000}

PRÍLOHA VIII. ZOBRAZENIE ZMIEN GEOGRAFICKÝCH OBLASTÍ PRIJATÝCH OD UVEREJNENIA PREDCHÁDZAJÚCEHO PMPR

Zobrazenie zmien prijatých od uverejnenia predchádzajúceho PMPR pre čiastkové povodie
Slaná



Legenda
úseky vodných tokov
PMPR 2015 - len v PMPR 2015
PMPR 2015 - prešlo do PMPR aktualizácia 2021
PMPR aktualizácia 2021
hranica čiastkového povodia

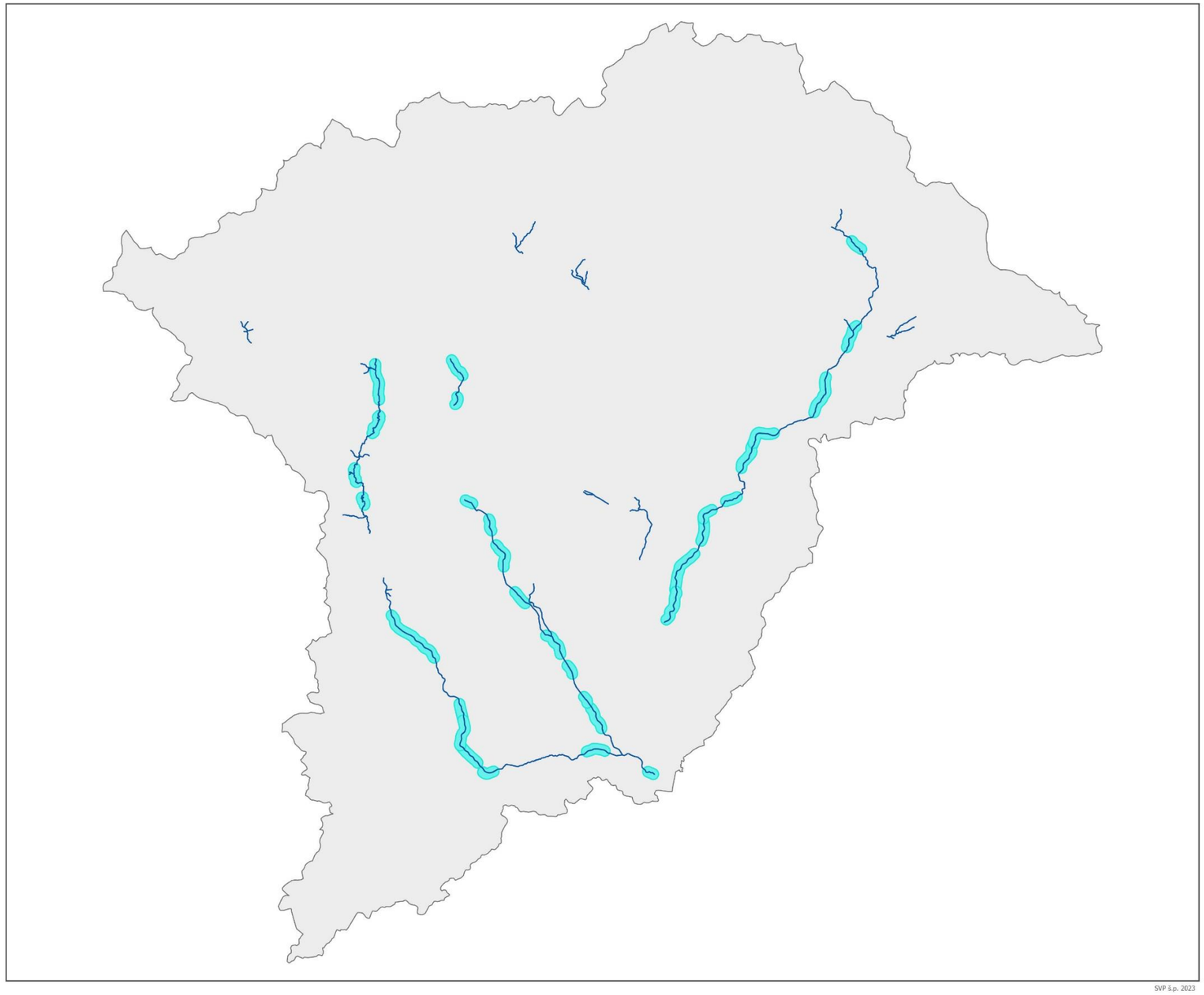

SVP š.p. 2023

PRÍLOHA IX. VODNÉ ÚTVARY V GEOGRAFICKÝCH OBLASTIACH PRE ČIASTKOVÉ POVODIE SLANÁ

Vodné útvary v geografických oblastiach pre čiastkové povodie
Slaná



Legenda

hranica čiastkového povodia

geografická oblasť

Ekologický stav prirodzeného VÚ povrchových vôd
- veľmi dobrý
- dobrý
- priemerný
- zlý
- veľmi zlý

Ekologický potenciál výrazne zmeneného VÚ povrchových vôd
- dobrý a vyšší
- priemerný
- zlý
- veľmi zlý

Ekologický potenciál umelého VÚ povrchových vôd
- dobrý a vyšší
- priemerný
- zlý
- veľmi zlý

SKV074FD kód geografickej oblasti

SKV0311 kód vodného útvaru

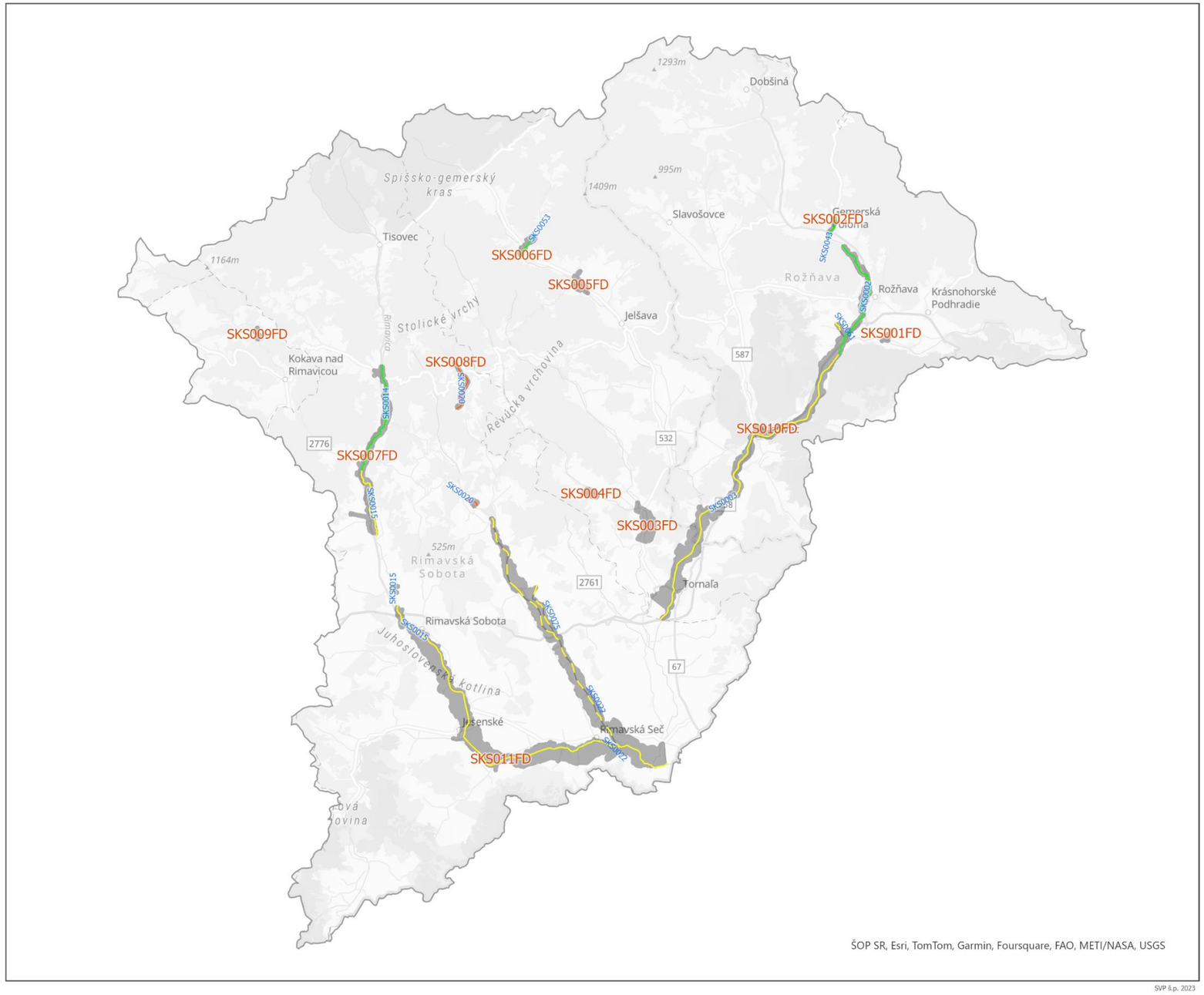

ŠOP SR, Esri, TomTom, Garmin, Foursquare, FAO, METI/NASA, USGS

SVP š.p. 2023