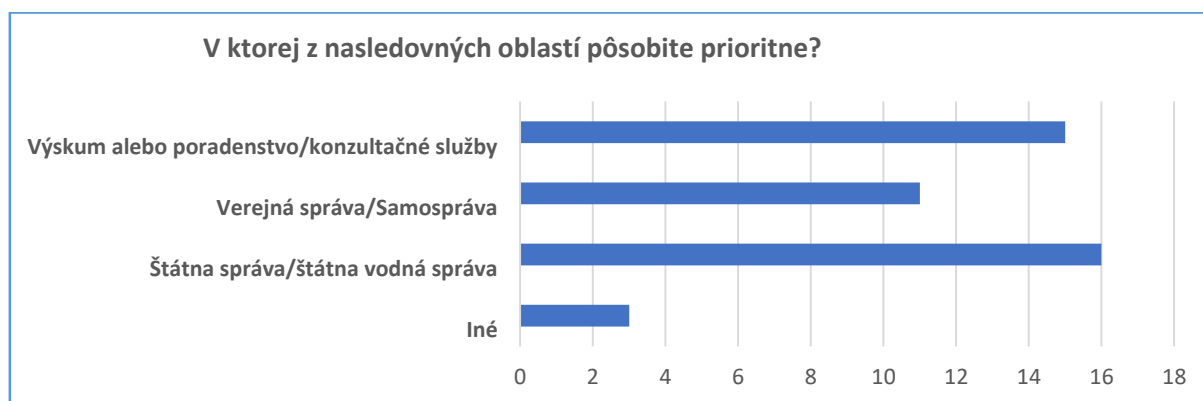


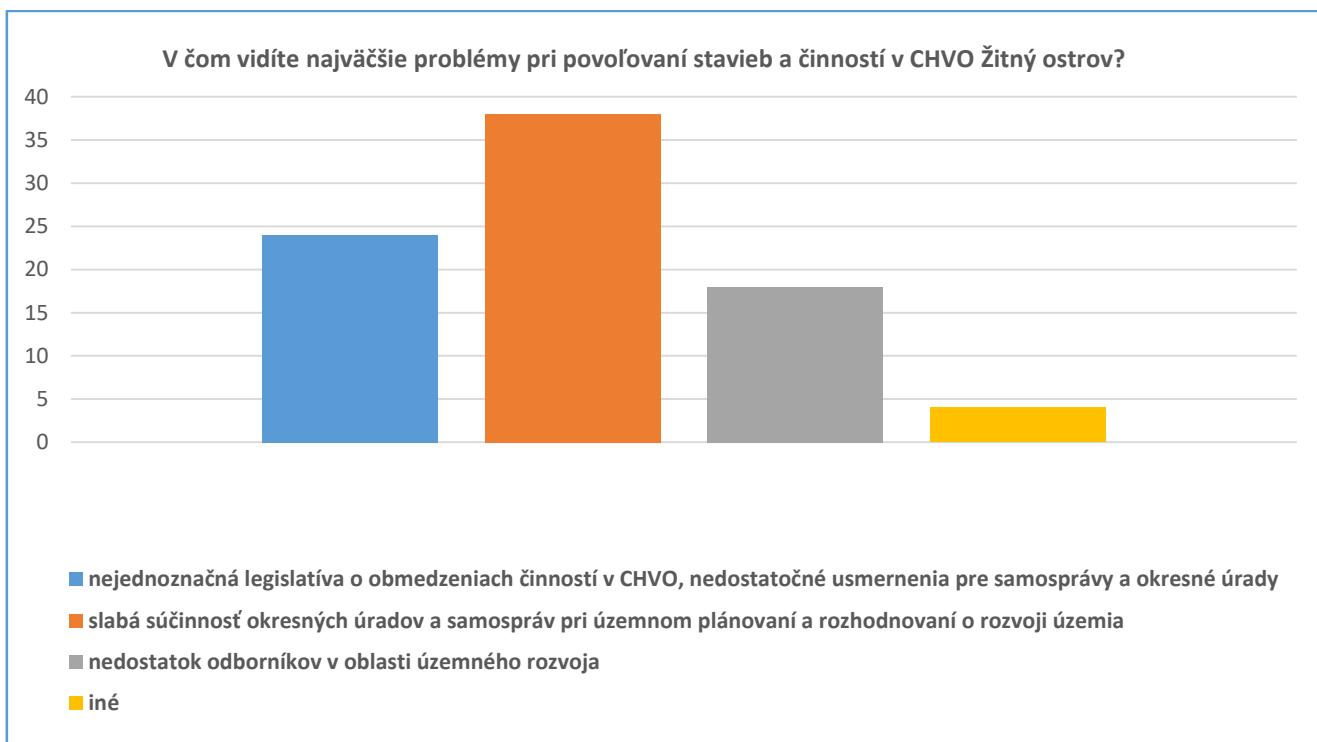
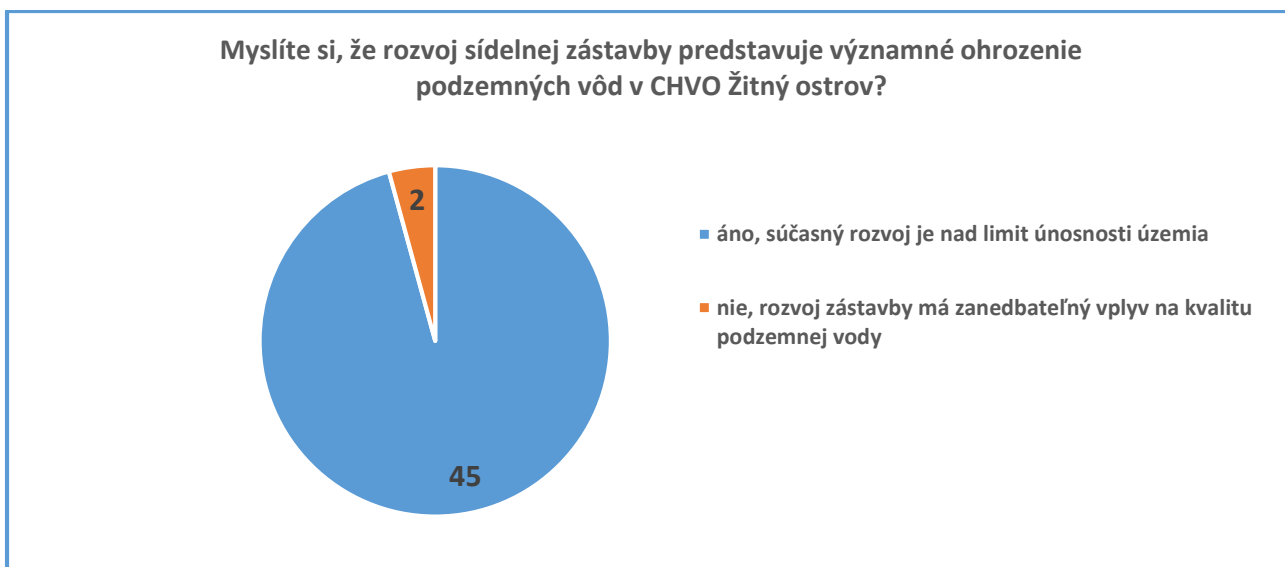
Vyhodnotenie dotazníka workshopu Samosprávy a ich vplyv na kvalitu vôd v CHVO Žitný ostrov

Sekcia vôd Ministerstva životného prostredia SR je gestorom spracovania Akčného plánu ochrany vôd CHVO Žitný ostrov. Napĺňa tak jedno z opatrení Koncepce vodnej politiky Slovenskej republiky do roku 2030. Akčný plán bude zameraný na zastavenie zhoršovania stavu/potenciálu vodných útvarov podzemných vôd v CHVO Žitný ostrov. Víziou je zabezpečiť nadradenosť verejného záujmu ochrany vôd v CHVO Žitný ostrov tak, aby využitie zdrojov pitnej vody pre zásobovanie obyvateľstva malo prioritu pri krajinnom a územnom plánovaní pred hospodárskym a iným využitím. Dňa 23. júna 2022 sa uskutočnil workshop **Samosprávy a ich vplyv na kvalitu vôd v CHVO Žitný ostrov**. Cieľom workshopu bolo prediskutovať úlohy samospráv a vyšších územných celkov pri ochrane a manažmente vôd, mobilizovať komunálnu sféru k podpore ochrany vôd a zdieľať skúsenosti z praktického uplatňovania a vymožitelnosti zákonných povinností.

V území CHVO Žitný ostrov je mnoho problémov, ktoré sa nepodarilo odstrániť ani prijatím prísnych ochranných opatrení. Tieto problémy sú jednak následkom nedbalého manažmentu z minulosti, ale objavujú sa aj nové hrozby spôsobené absenciou a nedôslednou vymožitelnosťou súčasnej právnej úpravy. Sídelná zástavba, priemyselné a obchodné areály, ako aj rozvoj dopravnej infraštruktúry predstavujú najvyššiu záťaž na Žitnom ostrove z hľadiska plošného znečisťovania. Plošné znečistenie spôsobuje aj chýbajúca kanalizácia v mnohých obciach. V CHVO Žitný ostrov je 165 katastrálnych území. Na rozdiel od ostatných CHVO vyhlásených podľa zákona č. 305/2018 Z. z. je CHVO Žitný ostrov značne exponovaný práve počtom obyvateľov, ktorí využívajú toto územie a rovnako blízkosťou hlavného mesta Slovenska. Vplyvom nárastu počtu obyvateľov sa zvyšuje dopyt po bývaní a úmerne tomu plochy zastavaných území aj v CHVO Žitný ostrov.

Na workshope sa zúčastnilo 32 účastníkov a 42 účastníkov online formou. V rámci interaktívnej časti bol pripravený dotazník, ktorého cieľom bolo Jedným z cieľov bolo identifikovať, ako vplyva rozvoj sídelnej zástavby na ohrozenie kvality vôd v CHVO Žitný ostrov. Výsledky dotazníka sú spracované graficky. Do výsledkov boli zahrnuté odpovede respondentov na workshope aj online.





Na voľnú otázku „Aké riešenia odporúčate pre udržateľný rozvoj územia v CHVO Žitný ostrov?“ dominovala odpoveď (len pre účastníkov online) „dodržiavanie predpisov.“

slido

Wordcloud poll

Aké riešenia odporúčate pre udržateľný rozvoj územia v CHVO Žitný ostrov?

021

