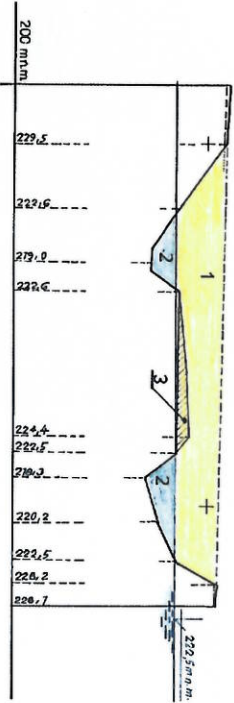


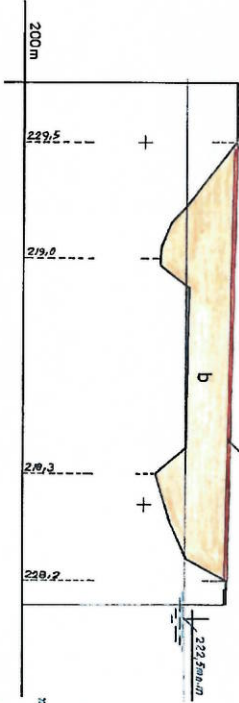
ÚTES 2, s.r.o. Slavnica 99, 018 54 SLAVNICA	
PÁN LIKVIDÁCIE ŠTRKOVISKA PAŽITE	Príloha č. 1
MAPA ŠIRŠIEHO OKOLIA LOKALITY	
VÚC: Trenčín, Okres: Ilava, Obec: Dubnica nad Váhom, k. ú. : Dubnica nad Váhom	Dec. 2019

REZ A-A' DÍŽKY 1:1000, VÝŠKY 1:500

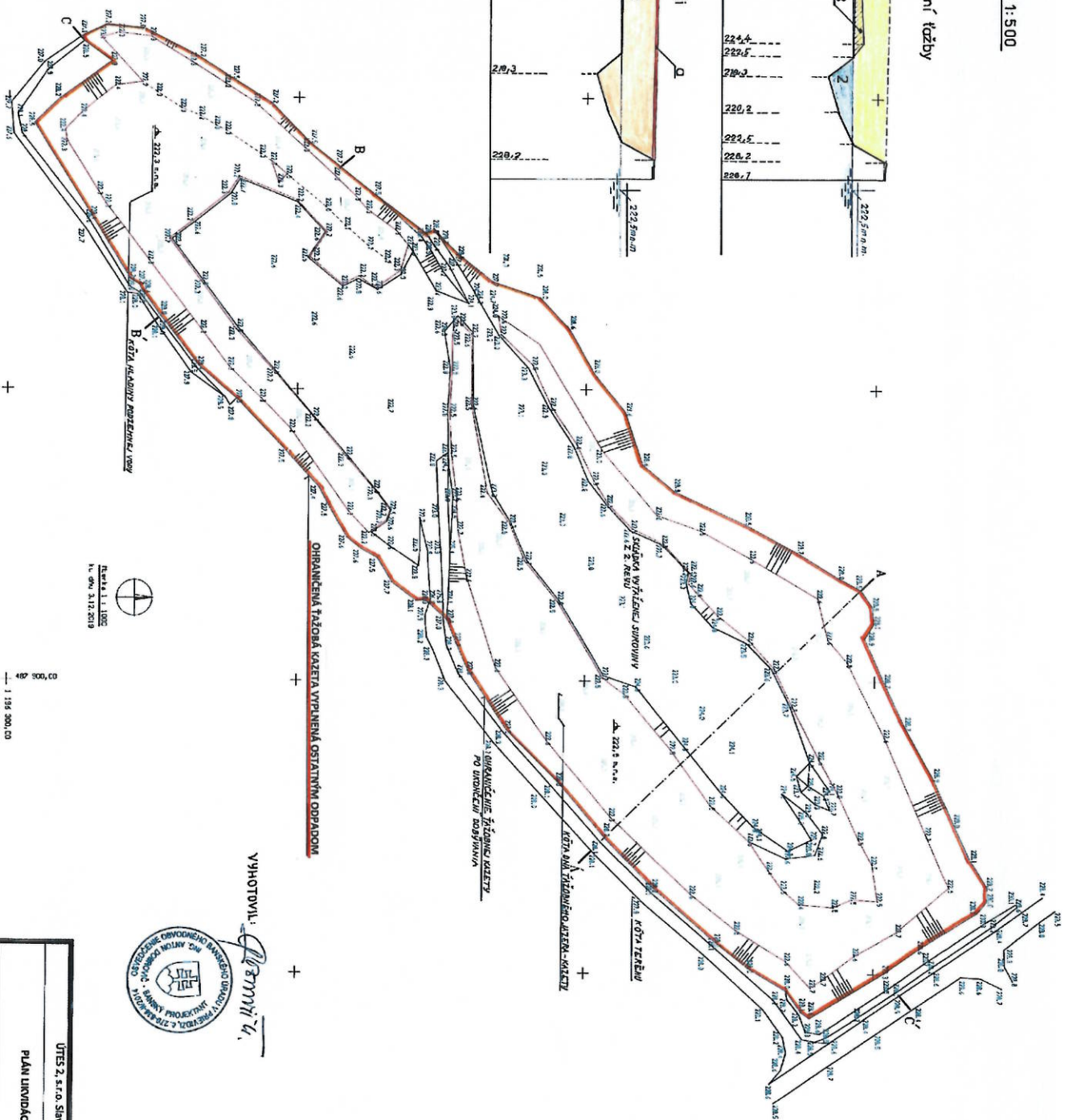
a.) stāv štrkoviska po ukončení ťazby



b.) stāv štrkoviska po likvidácii



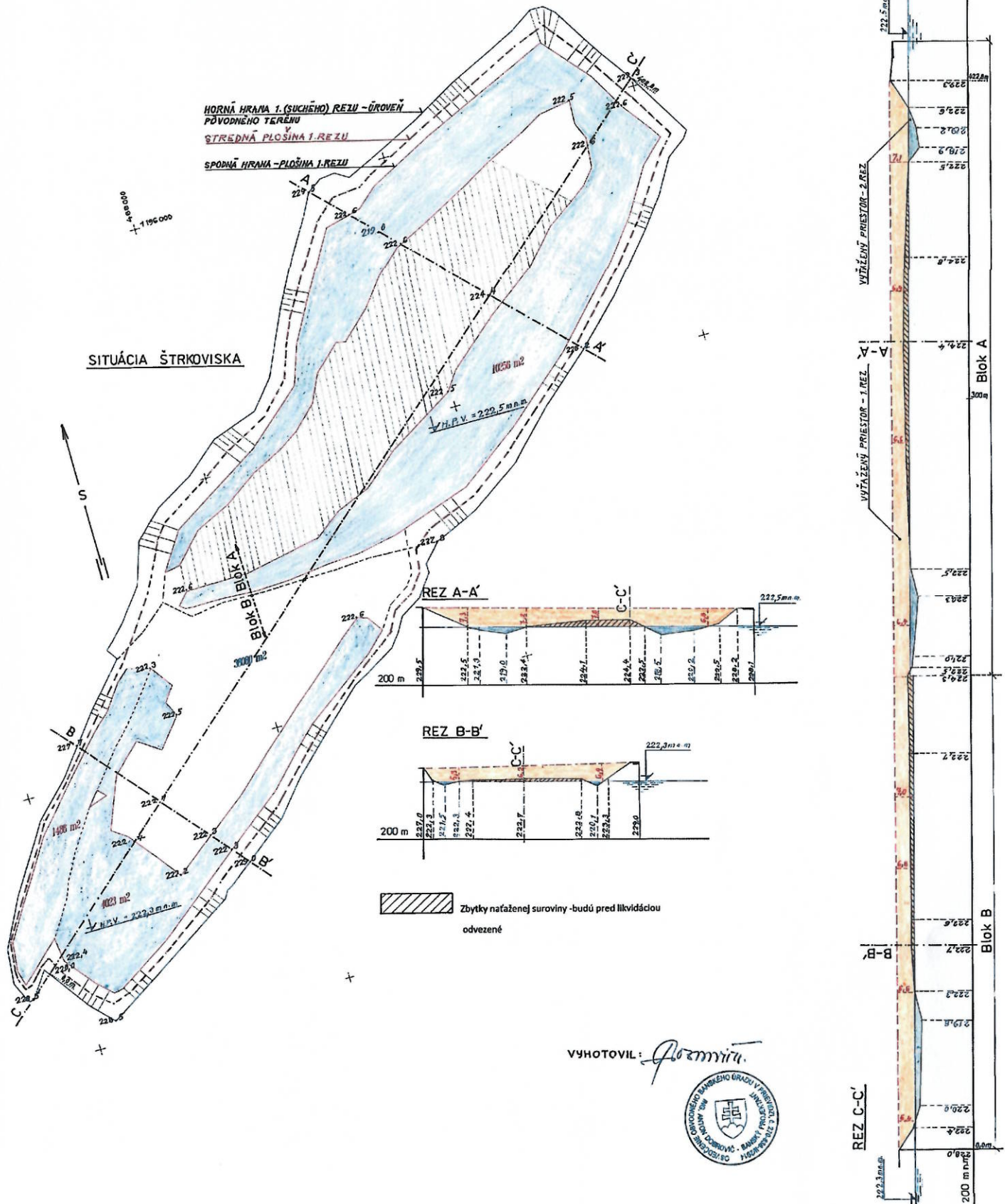
- VYSVETLIVKY:
- 1 vyčistená surovina z 1. (suchateho) rezu
 - 2 vyčistená surovina z 2. (mokrateho) rezu
 - 3 zbytok nečistej suroviny
- a rozprestevá zmlina- vegetačná vrstva
 b vyší vyčisteného priestoru



VYHOTOVIL: *P. Štymíček*



UTES 2, s.r.o. Slavnica 59, 018 54 SLAVNICA		Príloha č.
PLÁN LIKVIDÁCIE ŠTRKOVISNA PALIŽTE		
MAPA LIKVIDAČNÝCH PRÁČ		3
VúC: Trenčín, Oblasť: Ilava, Obec: Dúhica nad Váhom, k. ú.: Dúhica nad Váhom		Dec.2019



ÚTES 2, s.r.o. Slavnica 99, 018 54 SLAVNICA		Príloha č.
PLÁN LIKVIDÁCIE ŠTRKOVISKA PAŽITE		
PODKLADOVÁ MAPA PRE VÝPOČET KUBATÚRY ZÁSVPU A VERTIKÁLNE REZY, M = 1:1 000		4
VÚC: Trenčín, Okres: Iľava, Obec: Dubnica nad Váhom, k. ú. : Dubnica nad Váhom		Dec.2019

Mapový podklad vyhotovil GEOING, s.r.o. Príevdza