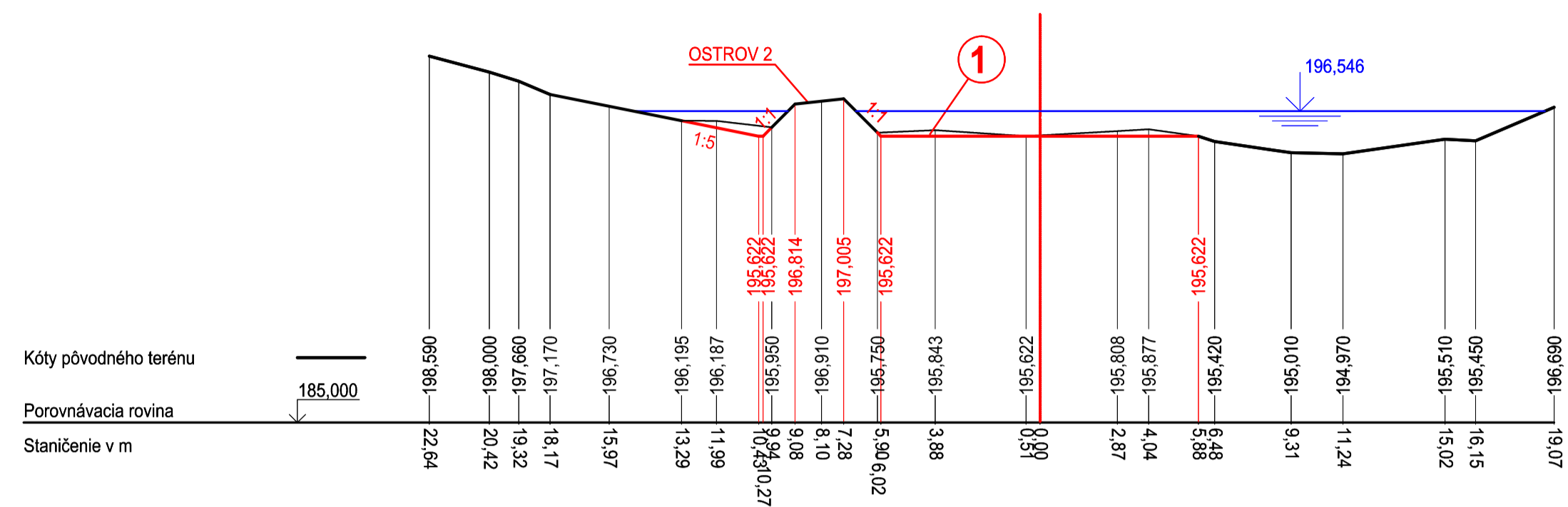


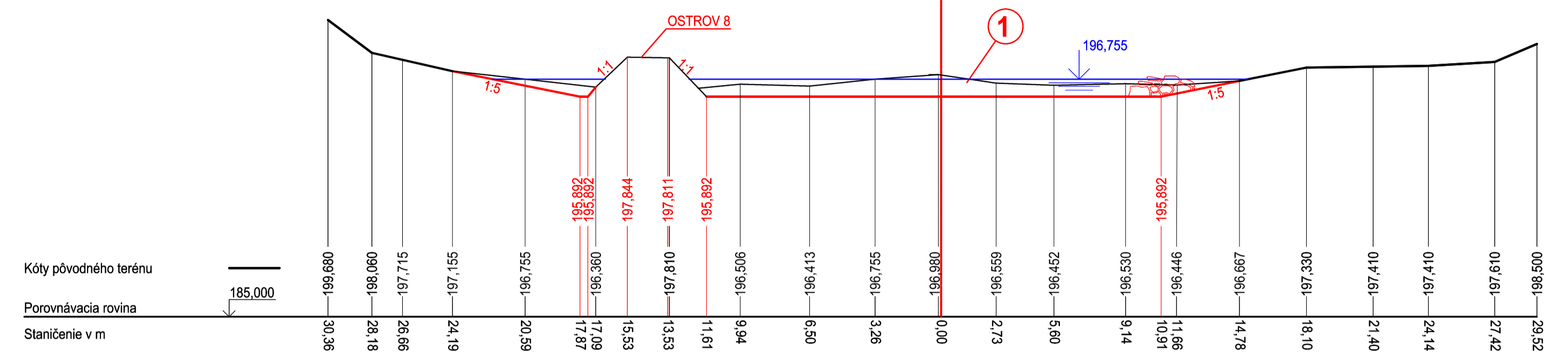
PRIEČNY REZ
km 0,106 69

Povrch územia



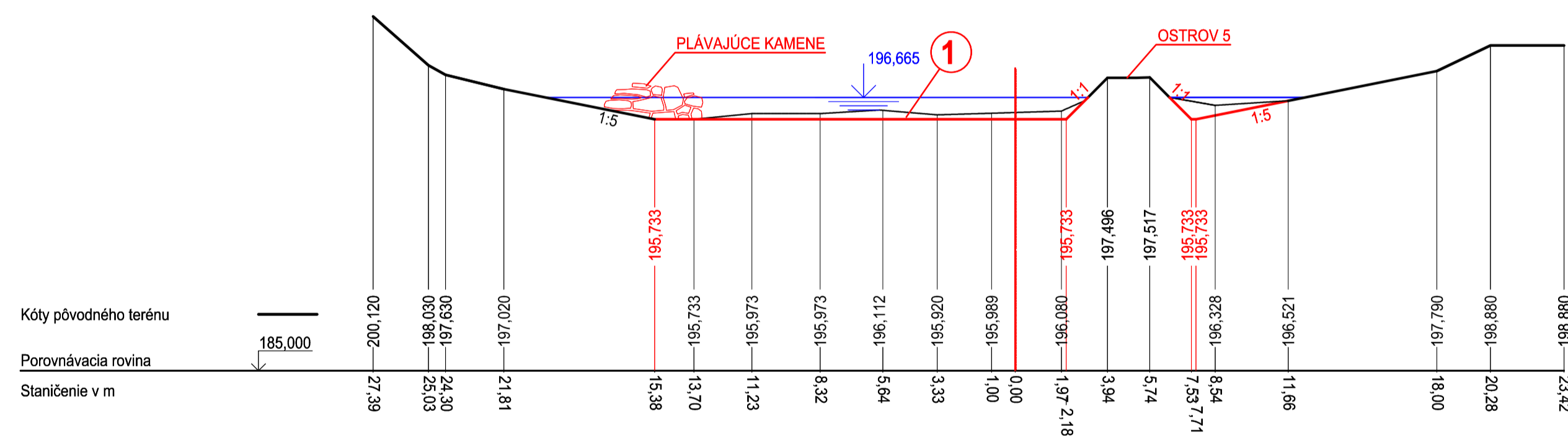
PRIEČNY REZ
km 0,322 08

Povrch územia



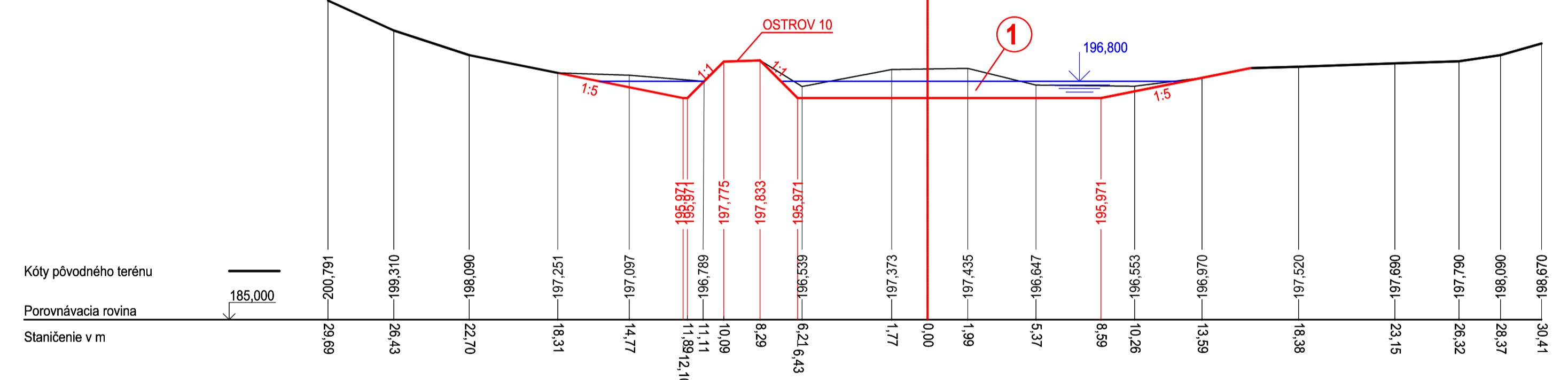
PRIEČNY REZ
km 0,195 25

Povrch územia



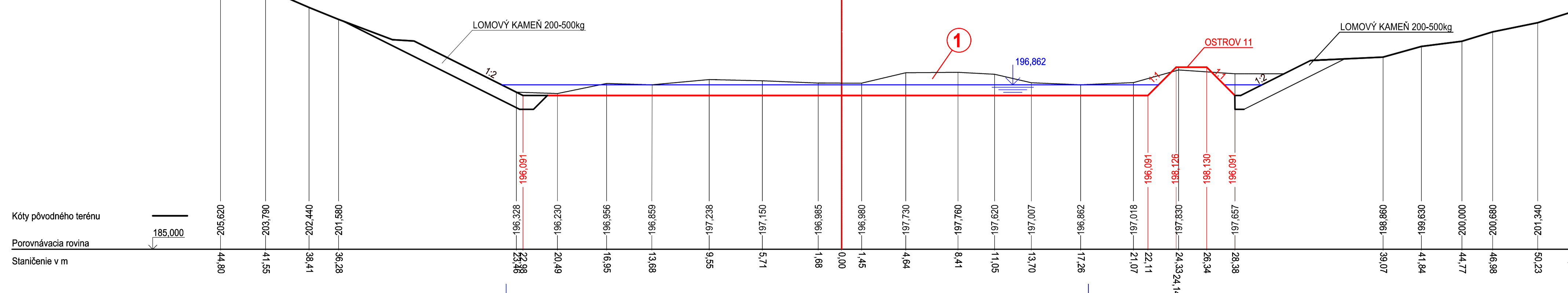
PRIEČNY REZ
km 0,384 75

Povrch územia



PRIEČNY REZ
km 0,479 95

Povrch územia



LEGENDA:

① VÝKOP

SÚRADNICOVÝ SYSTÉM: JTSK
VÝŠKOVÝ SYSTÉM: Bpv

VYPRACOVAL: ING. BIELANSKÁ	HIP: ING. KEDROVIČ	VODOTIKA, akciová spoločnosť
ZODP. PROJ.: ING. BIELANSKÁ	VED. PROJ. ATEL.: ING. KEDROVIČ	
Ob.Ú.: TREŇČÍN	Kr.Ú.: TREŇČÍN	FORMÁT: 8 A4
Ok.Ú.: TREŇČÍN	INVESTOR: EQ HORNÝ VÁH, s.r.o.	DÁTUM: 03.2018
STAVBA: Udržba koryta rieky Váh pod Vodným dielom Trenčiankse Biskupice II		STUPEŇ: RPS
		Č. ZÁK.: 03-01435
VÝKRES: PRIEČNE REZY		ARCH. Č.: 0535
		MIERKA: 1:200
		Č. PRÍLOHY: E-4