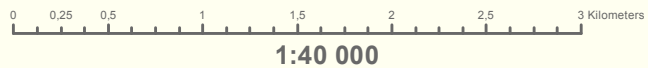
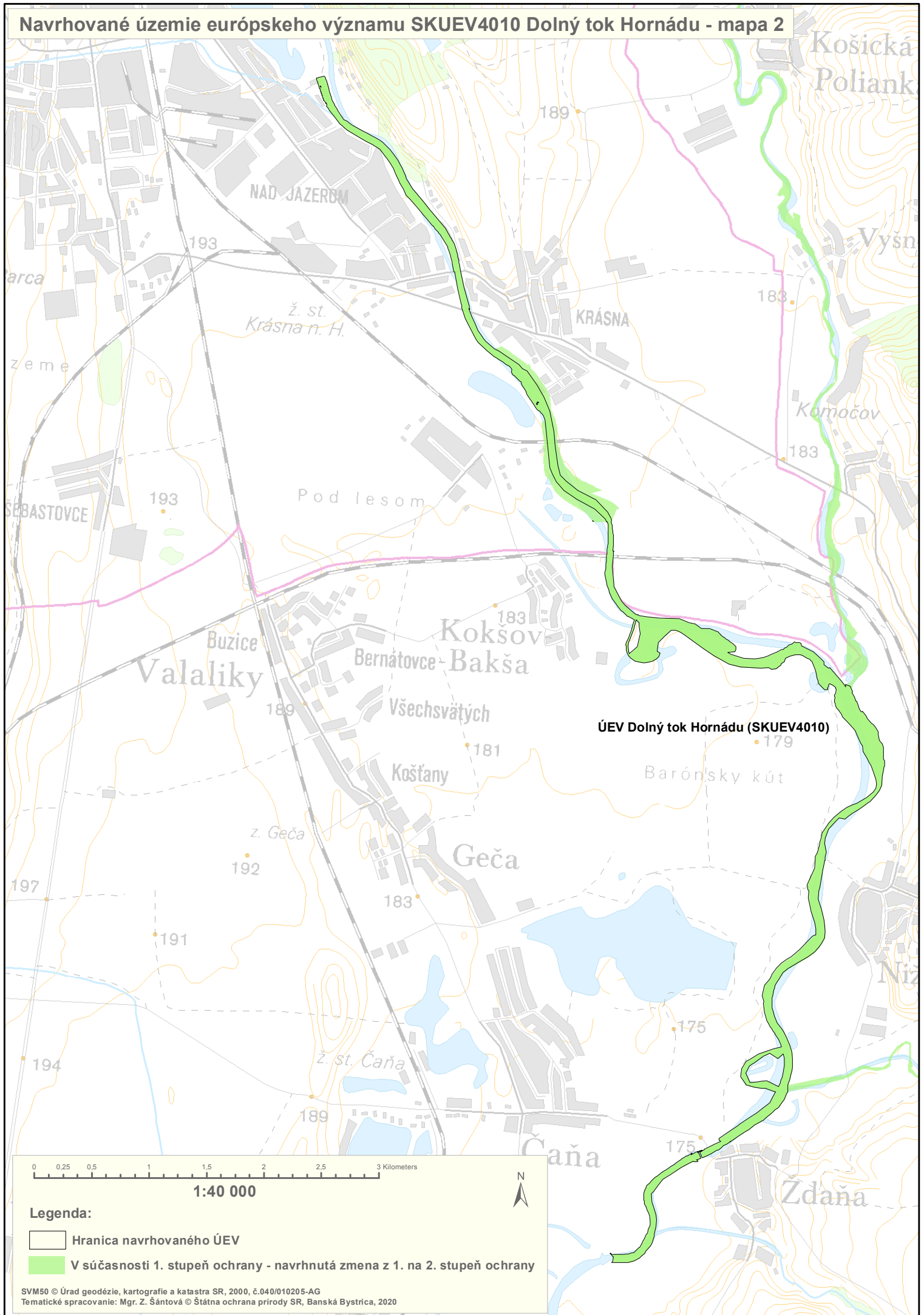




Navrhované územie európskeho významu SKUEV4010 Dolný tok Hornádu - mapa 2



Legenda:

-  Hranica navrhovaného ÚEV
-  V súčasnosti 1. stupeň ochrany - navrhnutá zmena z 1. na 2. stupeň ochrany

SVM50 © Úrad geodézie, kartografie a katastra SR, 2000, č.040/010205-AG
Tematické spracovanie: Mgr. Z. Šántová © Štátna ochrana prírody SR, Banská Bystrica, 2020